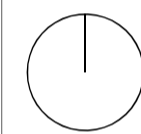
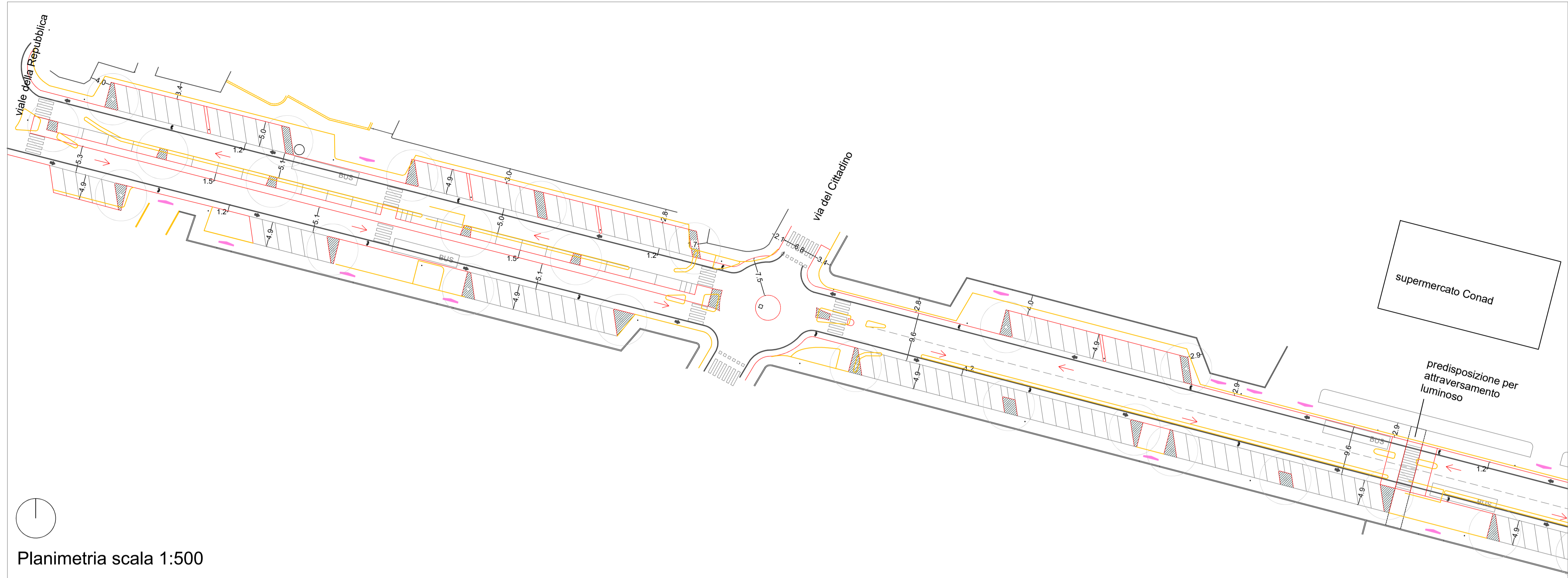
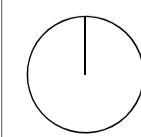
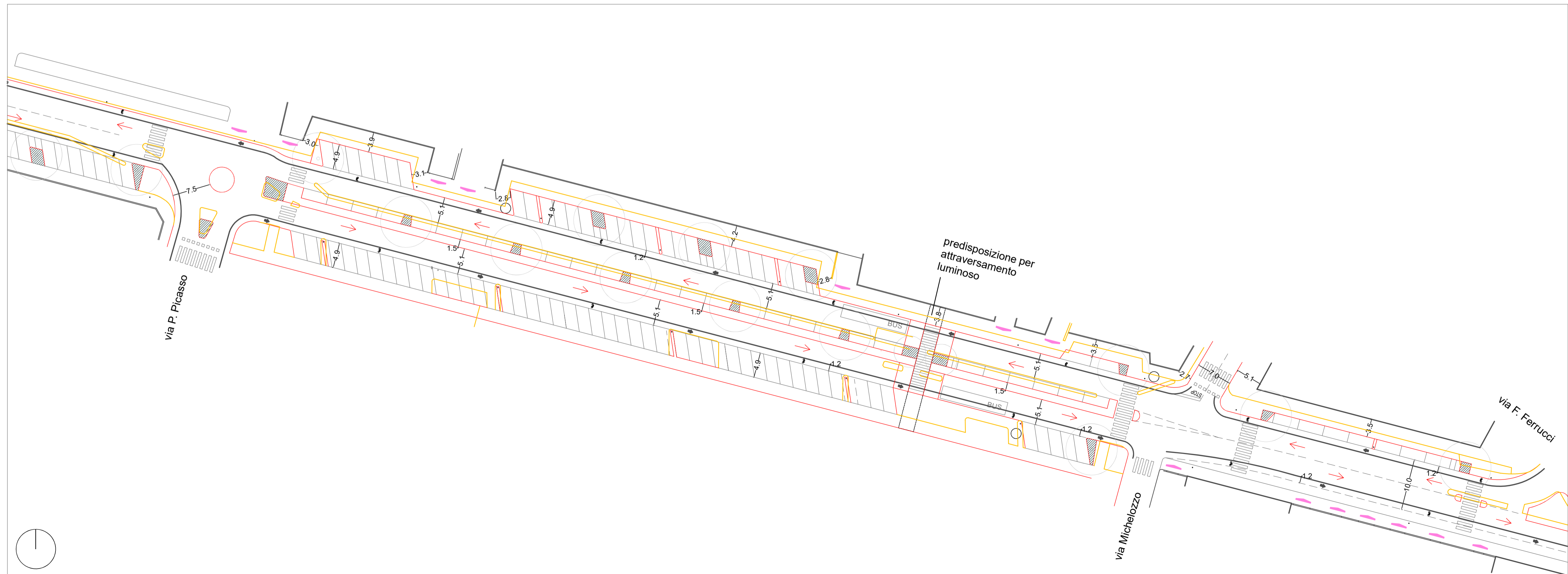




Inquadramento



Planimetria scala 1:500



Planimetria scala 1:500



Finanziato dall'Unione europea NextGenerationEU



Comune di PRATO
Codice Fiscale: 8406890481

Progetto

PNRR - MISSIONE 5 COMPONENTE 2 - Investimento/Subinvestimento 2.1 "RIGENERAZIONE URBANA"
"PISTE CICLABILI *COMUNE DI PRATO* INTERVENTI DI RIGENERAZIONE URBANA, DI MOBILITA' SOSTENIBILE- RICUCITURA E COLLEGAMENTO DEI TRATTI CICLABILI ESISTENTI PER LA RICONNESSIONE DI AREE PERIFERICHE "

PH412-6 via Giuseppe Catani | Riconnesione - Rigenerazione

CUP

C31B21004180001

Oggetto

Planimetria stato sovrapposto

Fase

Progetto Definitivo-Esecutivo (PHPE)

Servizio	Servizio Mobilità e Infrastrutture
Dirigente del servizio	Arch. Riccardo Pallini
Responsabile Unico del Procedimento	Geom. Gerarda Del Reno

Progettisti

Arch. Sabrina Tozzini - Comune di Prato
Arch. Barbara Giovacchini - Comune di Prato
Arch. Silvia Grazzini - Comune di Prato
Geom. Massimo Falcini - Comune di Prato
Geom. Derry Ciaramelli - Comune di Prato
Geom. Andrea Lodovisi - Comune di Prato

Collaboratori

Geom. Chiara Bocini
Paes. Lorenza Fortuna
Geom. Francesco Palmieri
Geom. Giulia Pugi
Geom. Tommaso Ciardi
Paes. Marinella Carrieri

Elaborato: PHPE_03

Scala: 1:500

Spazio riservato agli uffici:

Firmato da:

Gerarda Del Reno

codice fiscale DLRGRD59D41A509G

num.serie: 613960303214562621

emesso da: ArubaPEC EU Qualified Certificates CA G1

valido dal 06/12/2022 al 06/12/2025