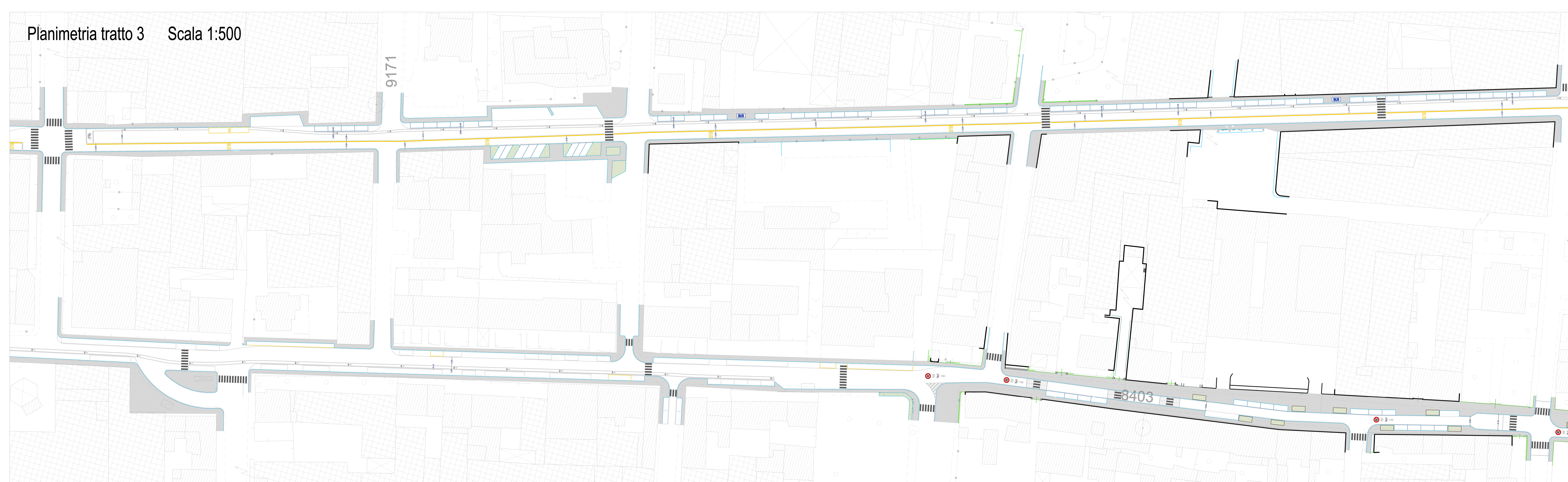
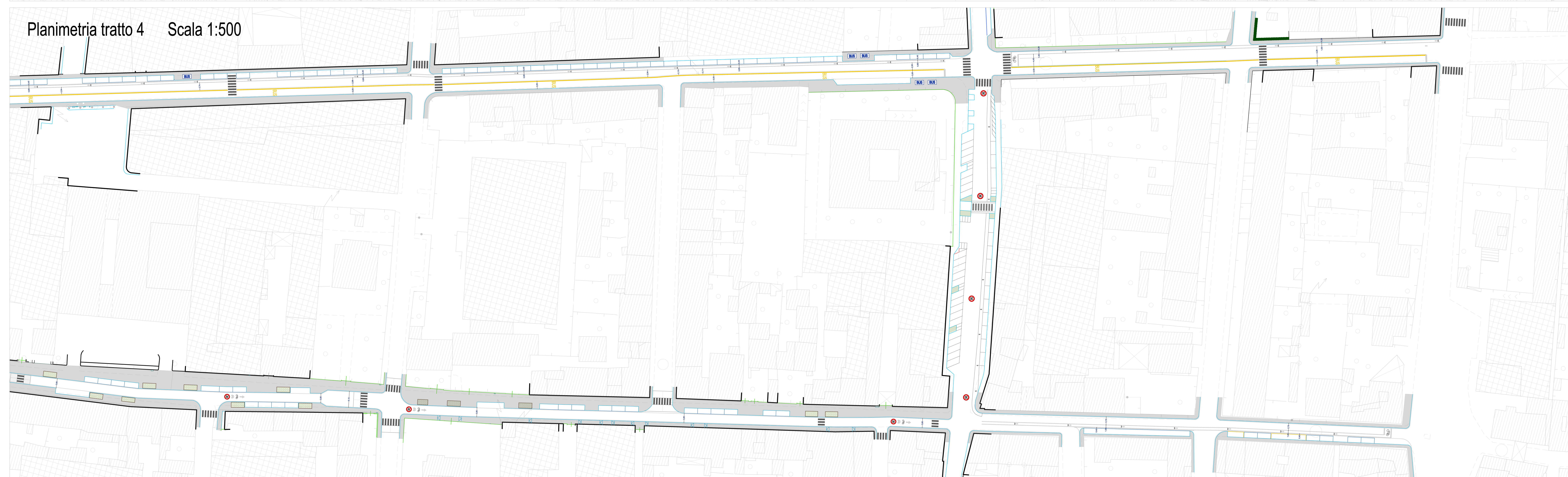




Planimetria tratto 3 Scala 1:500



Planimetria tratto 4 Scala 1:500



LEGENDA

-  Percorso ciclopedonale esistente
-  Segnaletica orizzontale "bike lane"



Progetto
 PHRR - MISSIONE 5 COMPONENTE 2 - Investimento/Subinvestimento 2.1 "RIGENERAZIONE URBANA"
 "PISTE CICLABILI "COMUNE DI PRATO" INTERVENTI DI RIGENERAZIONE URBANA, DI MOBILITA' SOSTENIBILE, RICUCITURA E COLLEGAMENTO DEI TRATTI CICLABILI ESISTENTI PER LA RICONNESSIONE DI AREE PERIFERICHE"
 PH142-2 | Borgonuovo - Filzi - Pistoiese | Riconnesione

CUP
C31B21004180001
 Oggetto
Planimetria generale tratto 3 e tratto 4
 Fase
Progetto Definitivo-Esecutivo (PHPE)

Servizio	Servizio Mobilità e Infrastrutture
Dirigente del servizio	Arch. Riccardo Pallini
Responsabile Unico del Procedimento	Geom. Gerarda Del Reno

Progettisti
 Arch. Sabrina Tazzini - Comune di Prato
 Arch. Barbara Giovacchini - Comune di Prato
 Arch. Silvia Grazzini - Comune di Prato
 Geom. Massimo Falcini - Comune di Prato
 Geom. Derry Claramelli - Comune di Prato
 Geom. Andrea Lodovisi - Comune di Prato

Collaboratori
 Geom. Chiara Bocini
 Paes. Lorenza Fortuna
 Geom. Francesco Palmieri
 Geom. Giulia Pugli
 Geom. Tommaso Ciardi
 Paes. Marinella Carri

Elaborato: PHPE_03
 Scala: 1:500
 Spazio riservato agli uffici:

Firmato da:

Gerarda Del Reno

codice fiscale DLRGRD59D41A509G

num.serie: 613960303214562621

emesso da: ArubaPEC EU Qualified Certificates CA G1

valido dal 06/12/2022 al 06/12/2025