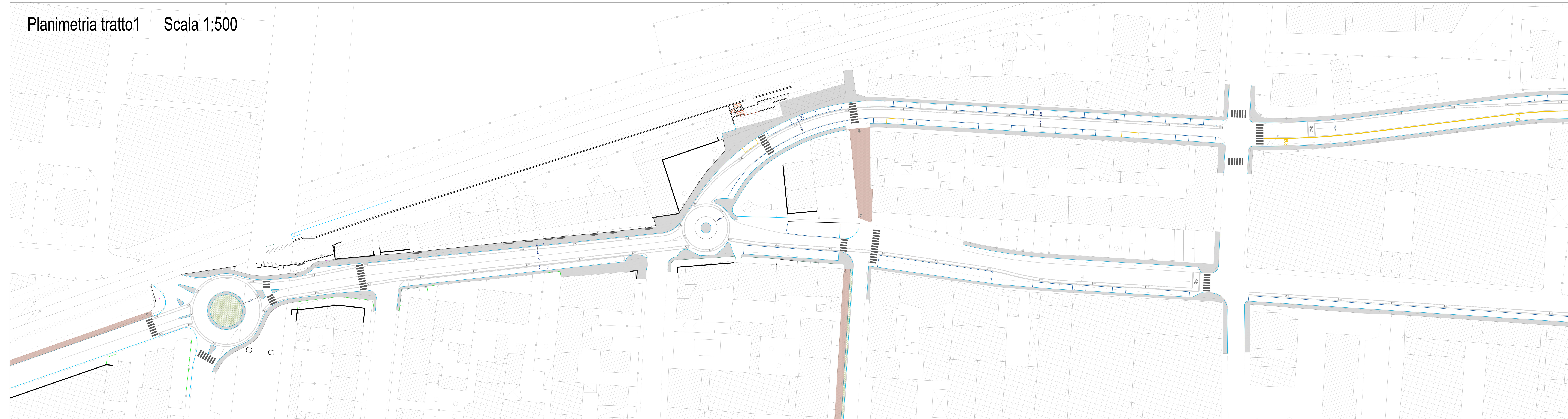
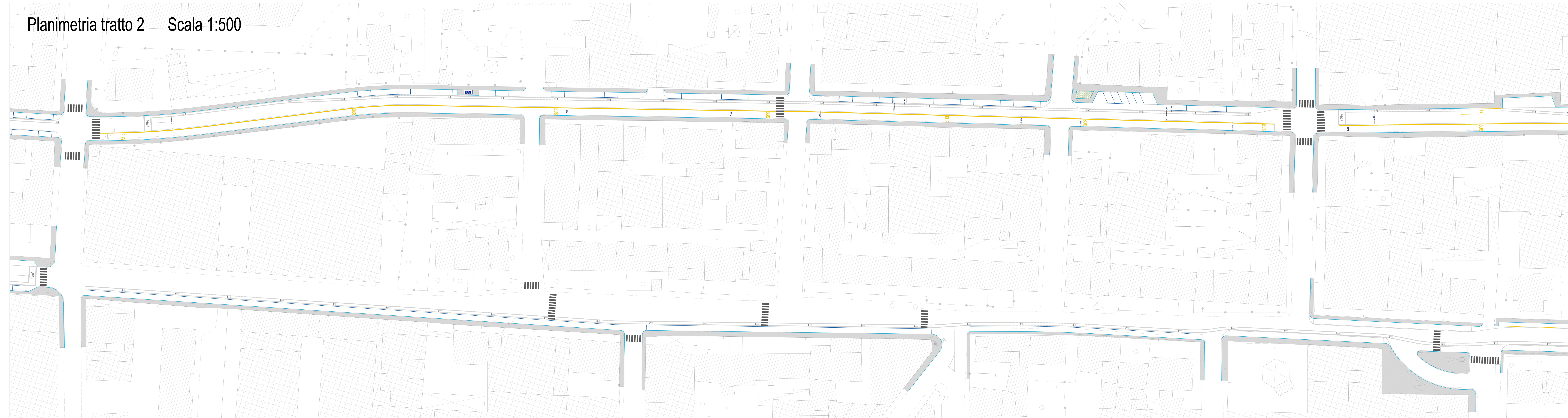



Planimetria tratto1 Scala 1:500



Planimetria tratto 2 Scala 1:500



### LEGENDA

-  Percorso ciclopedonale esistente
-  Segnaletica "bike lane"



Progetto  
 PNRR - MISSIONE 5 COMPONENTE 2 - Investimento/Subinvestimento 2.1 "RIGENERAZIONE URBANA"  
 "PISTE CICLABILI "COMUNE DI PRATO" INTERVENTI DI RIGENERAZIONE URBANA, DI MOBILITA' SOSTENIBILE- RICUCITURA E COLLEGAMENTO DEI TRATTI CICLABILI ESISTENTI PER LA RICONNESSIONE DI AREE PERIFERICHE"  
 PH412-2 | Borgonuovo - Filiz - Pistoiese | Riconnessione

CUP  
 C31B21004180001

Oggetto  
 Planimetria generale tratto 1 e tratto 2

Fase  
 Progetto Definitivo-Esecutivo (PHPE)

Servizio	Servizio Mobilità e Infrastrutture
Dirigente del servizio	Arch. Riccardo Pallini
Responsabile Unico del Procedimento	Geom. Gerarda Del Reno

Progettisti  
 Arch. Sabrina Tozzini - Comune di Prato  
 Arch. Barbara Giovacchini - Comune di Prato  
 Arch. Silvia Grazzini - Comune di Prato  
 Geom. Massimo Falchini - Comune di Prato  
 Geom. Derry Claramelli - Comune di Prato  
 Geom. Andrea Lodovisi - Comune di Prato

Collaboratori  
 Geom. Chiara Bocini  
 Pae. Lorenza Fortuna  
 Geom. Francesco Palmieri  
 Geom. Giulia Pugi  
 Geom. Tommaso Ciardi  
 Pae. Marinella Carrieri

Elaborato: PHPE\_02  
 Scala: 1:500  
 Spazio riservato agli uffici:

Firmato da:

**Gerarda Del Reno**

codice fiscale DLRGRD59D41A509G

num.serie: 613960303214562621

emesso da: ArubaPEC EU Qualified Certificates CA G1

valido dal 06/12/2022 al 06/12/2025