

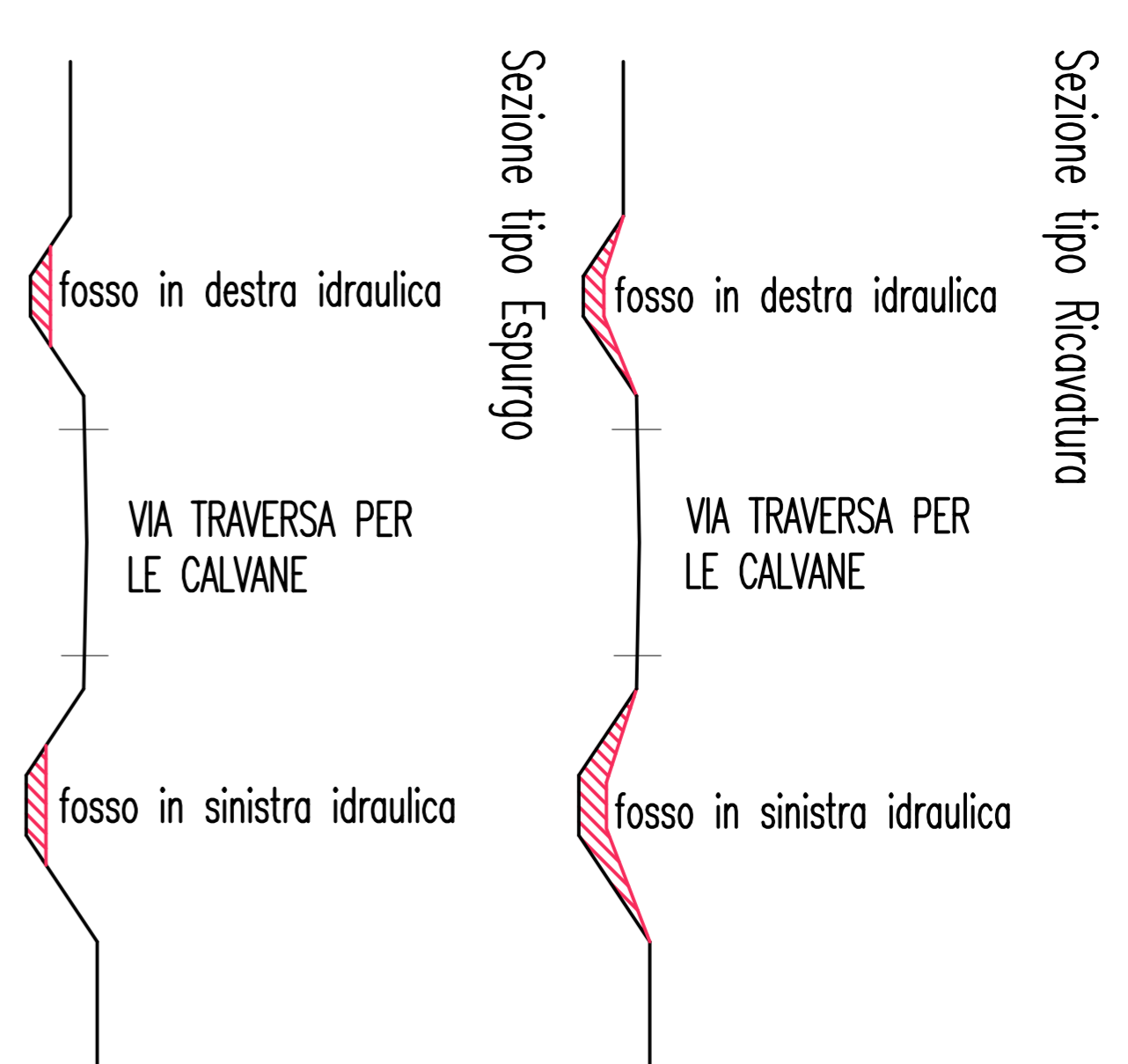


Legenda

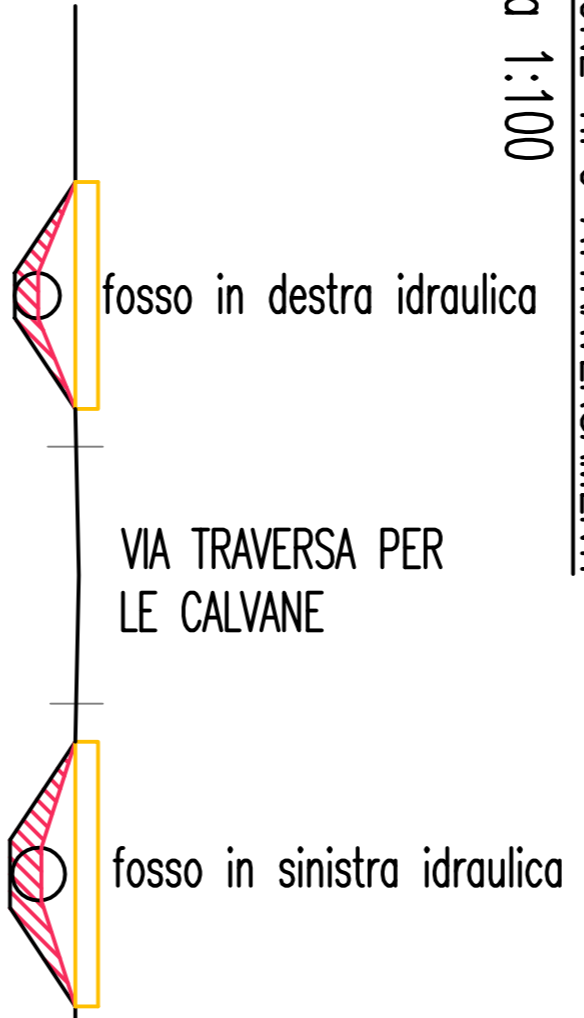
 Canale situato in destra idraulica della via Traversa per le Calvane – lunghezza circa 1500 m

 Canale situato in destra idraulica della via Traversa per le Calvane – lunghezza circa 1000 m

SEZIONE TIPO A-A' – ricovatura o espurgo d'iveo
Scala 1:100



SEZIONE TIPO ATTRAVERSAMENTI
Scala 1:100



comune di PRATO
Comune Fiscale Anonimo

SERVIZIO "GOVERNO DEL TERRITORIO"
U.O.C. "Tutela dell'Ambiente"

Progetto:

Interventi di risagomatura dei fossi di raccolta delle acque di drenaggio situati lungo la via Traversa per le Calvane per la riduzione del rischio di esondazione

Oggetto:
Planimetria generale e sezioni tipo

Dirigente del Servizio:
Arch. Francesco Caporaso

Responsabile UOC Tutela dell'Ambiente:
Ing. Irene Morganti

Progettista:
Geom. Chiara Meliani

TAVOLA:	1	
SCALA:	Varie	

Firmato da:

Chiara Melani

codice fiscale MLNCHR84L42G999W

num.serie: 9405045

emesso da: InfoCert Firma Qualificata 2

valido dal 05/09/2018 al 03/12/2021