

Comune di Prato

Assessorato all'Urbanistica
Settore "4" Area Tecnica
Servizio "4T" Urbanistica

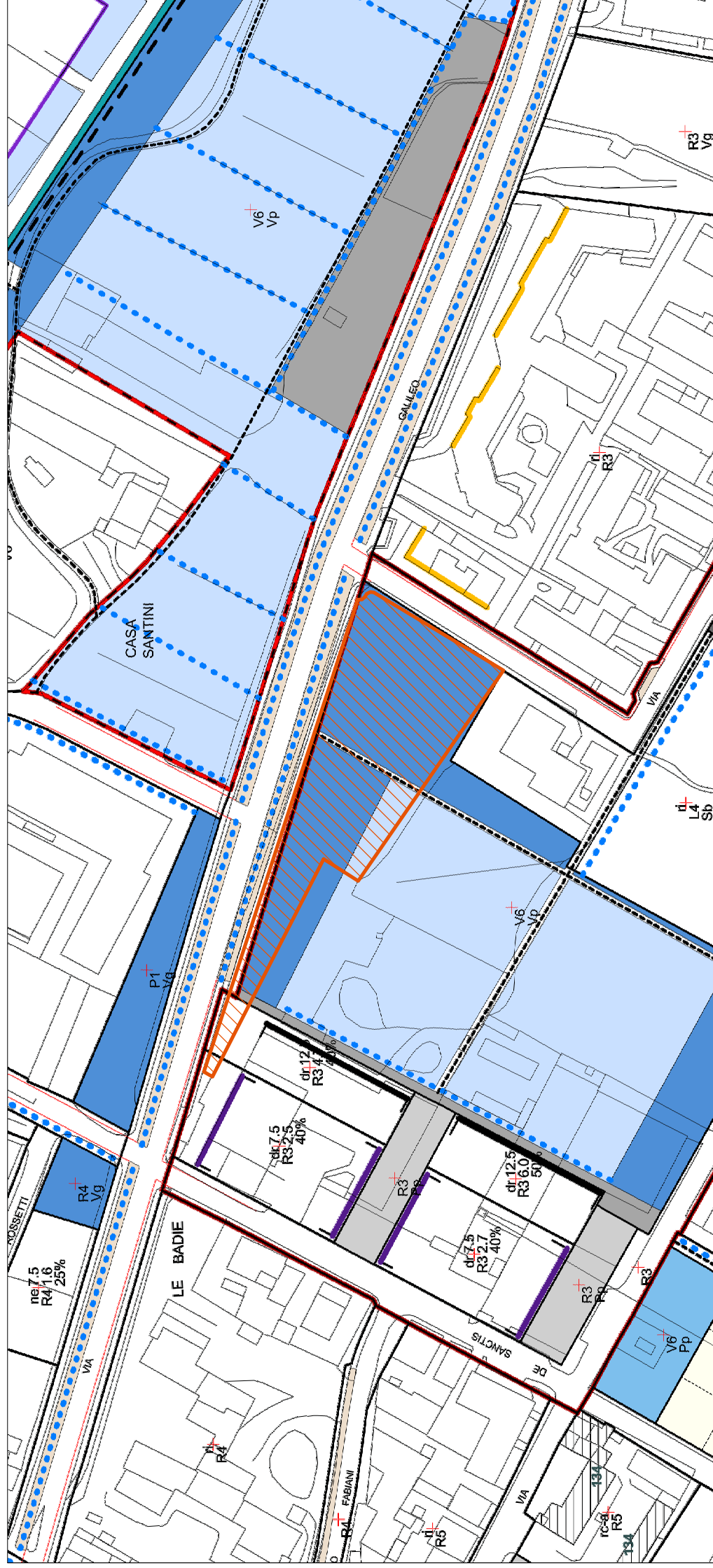
PROGRAMMA HOUSING SOCIALE PRATO 2012
(In attuazione del Protocollo d'intesa Regione Comune e EPP del 19.11.2011)

Area di Intervento



3- Galileo Ferraris Sud

Foto aerea
Estratto R.U.





Scala 1:2.000



LEGENDA FOTO AEREA

-  Posizione di massima del nuovo edificio
-  Area d'intervento

LEGENDA R.U.

- L4 i centri civici
- M5 le strade di penetrazione
- V6 i capisaldi del verde urbano
- Vp parchi
- ri ristrutturazione
- Sb servizi per l'istruzione di base
- SD n** schema direttore - S.D. 12
-  prati
-  prati arborati
-  percorso pedonale
-  Area d'intervento