

Foto 1



Foto 2



Foto 3




Foto 4



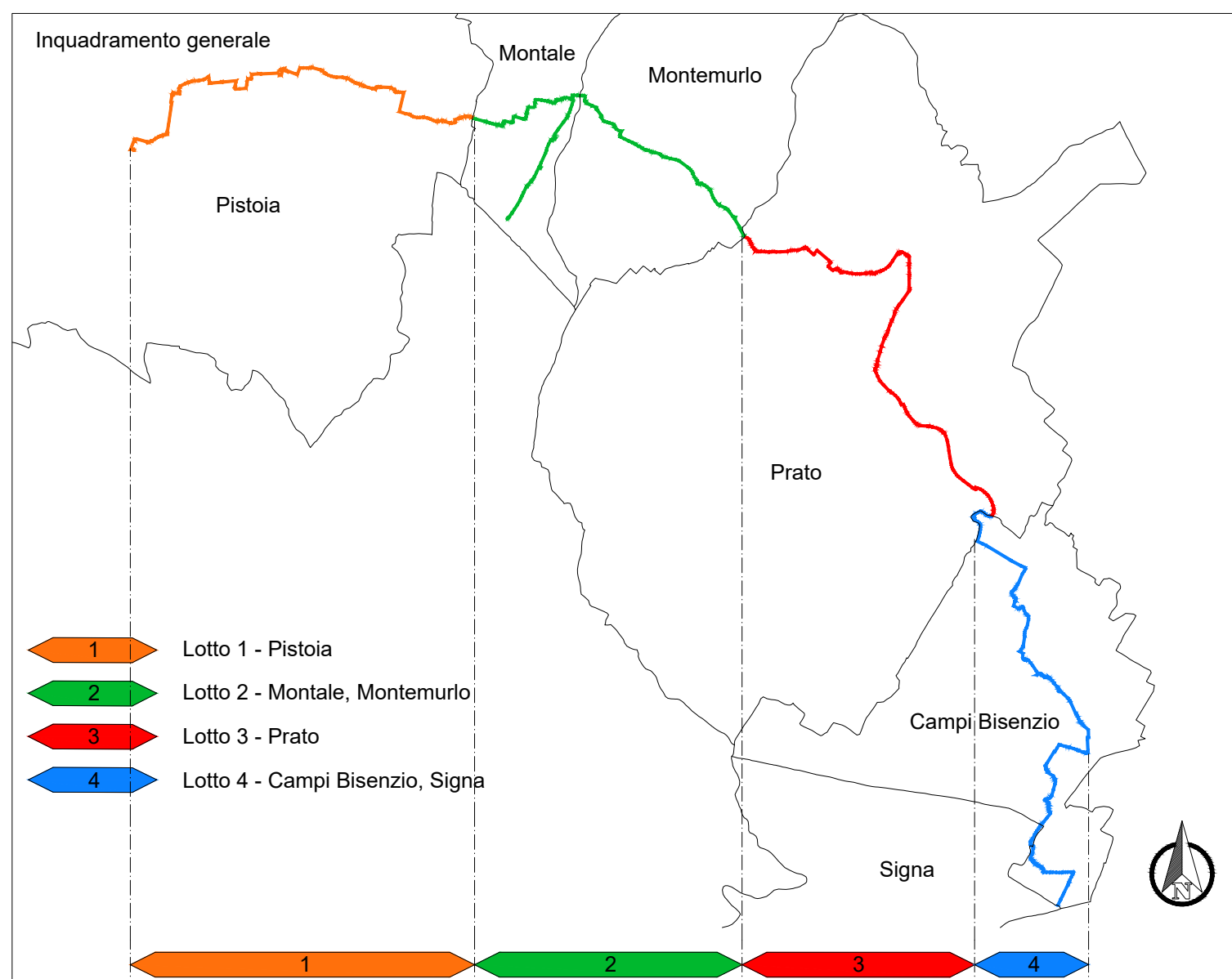
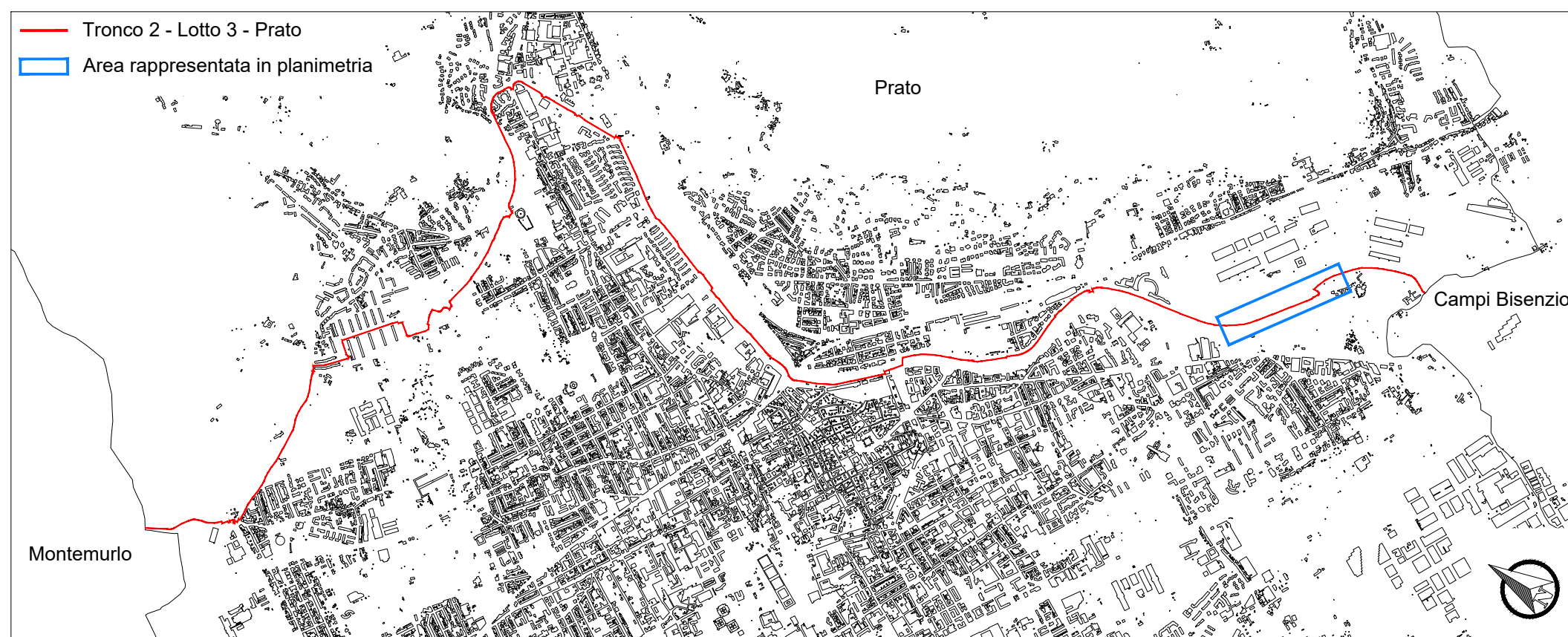
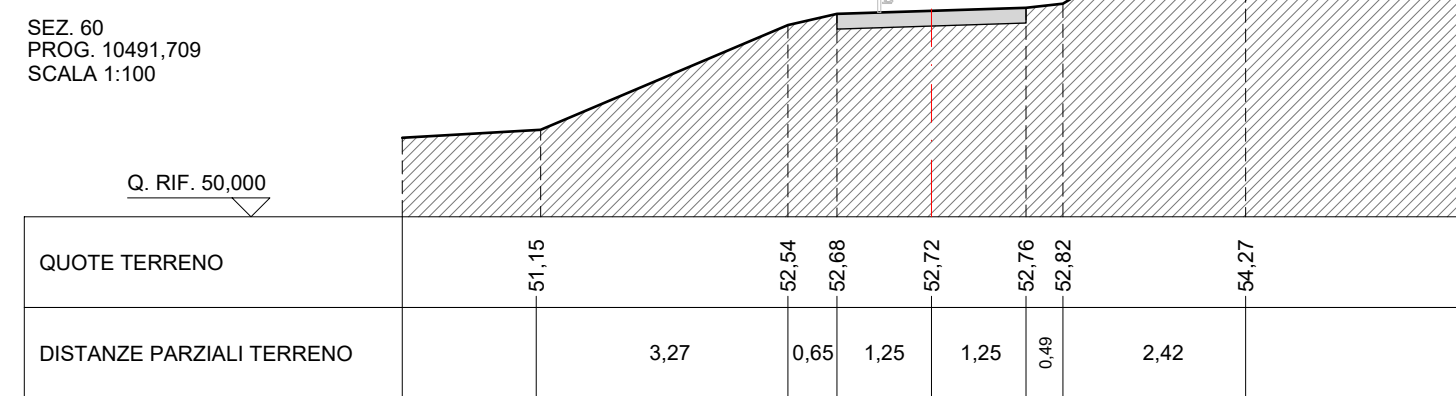
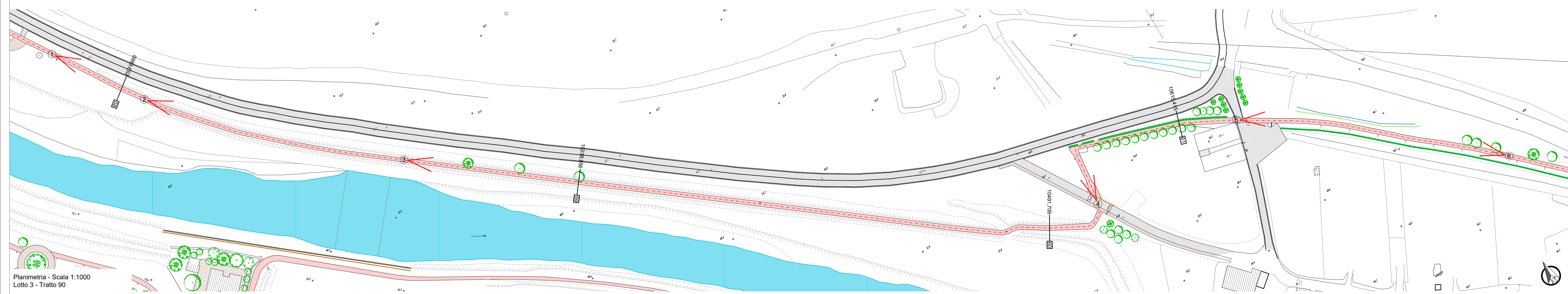
Foto 5



Foto 6



Tratto 89



- Legenda dello stato di fatto
- asse del percorso
 - ▨ edifici esistenti
 - ▨ viabilità in asfalto
 - ▨ viabilità in ghiaia e/o sterrato
 - ▨ ciclabile esistente
 - ▨ marciapiedi / percorsi pedonali
 - ▨ pavimentazione in masselli
 - ▨ attraversamenti pedonali
 - ▨ attraversamenti pedonali-ciclabili
 - ▨ muricci di recinzione
 - ▨ recinzioni in rete metallica
 - ▨ staccionata in legno
 - ▨ guard-rail
 - ▨ cassetta/armadietto utenze (enel-gasmetano-telecom)
 - ▨ cordoli spartitraffico in calcestruzzo
 - ▨ scarpate
 - ▨ verde
 - ▨ punto luce stradale
 - ▨ punto luce pedonale / ciclabile
 - ▨ caditoie stradali
 - ▨ chiusini metallici
 - ▨ chiusini fognatura
 - ▨ alberature
 - ▨ siepe
 - ▨ corsi d'acqua / fossi
 - ▨ punto di ripresa fotografica con cono visivo
 - ▨ quote altimetriche assolute
- Reti esistenti
- ▨ rete acquedotto
 - ▨ rete gas
 - ▨ rete fognatura
 - ▨ rete acque meteoriche
 - ▨ rete elettrica intt/aer
 - ▨ rete telefonica intt/aer
- Elementi interferenti
- ▨ cartello stradale
 - ▨ cartello luminoso
 - ▨ rilevatore di velocità
 - ▨ cassetta/armadietto utenze
 - ▨ punto luce stradale
 - ▨ punto luce pedonale



Progetto

PNRR - M2C2 I 4.1.1 - Ciclovie turistiche
"CICLOVIA TURISTICA NAZIONALE DEL SOLE" VERONA-FIRENZE
TRONCO 2: PISTOIA - CAMPIS BISENZIO
CUP: C31B22001650004
LOTTO 3: PRATO



Oggetto
STATO DI FATTO: planimetria, sezioni e fotografie
Tav. 19

Fase

Progetto Esecutivo

Servizio **Servizio Mobilità e Infrastrutture**
Dirigente del servizio **Arch. Riccardo Pallini**
Responsabile Unico del Procedimento **Geom. Gerarda Del Reno**



Elaborato: SOLE2_21-35_E_3_SDF_3_19_A
Scala: Varie
Spazio riservato agli uffici:

Firmato da:

PARCIANELLO LIO

codice fiscale PRCLIO53C18D506L

num.serie: 67296

emesso da: InfoCamere Qualified Electronic Signature CA

valido dal 12/01/2021 al 12/01/2024