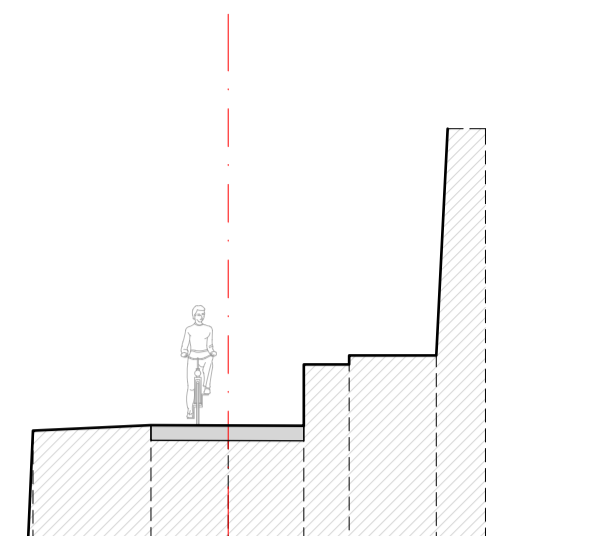


SEZ. 47
 PROG. 7366.972
 SCALA 1:100



QUOTE TERRENO	56,49	56,56	56,56	56,56	57,27	57,49
DISTANZE PARZIALI TERRENO	1,56	1,00	1,00	0,60	1,15	

Foto 1



Foto 2



Foto 3



Foto 4



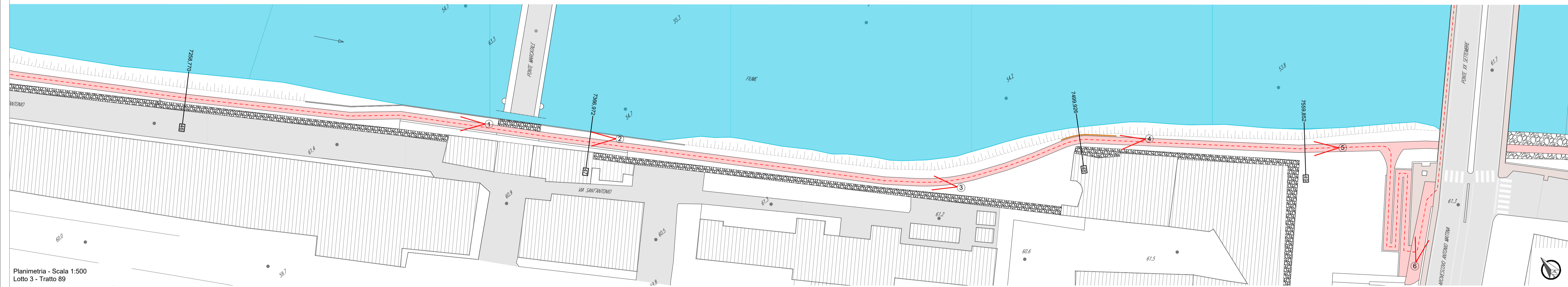
Foto 5



Foto 6

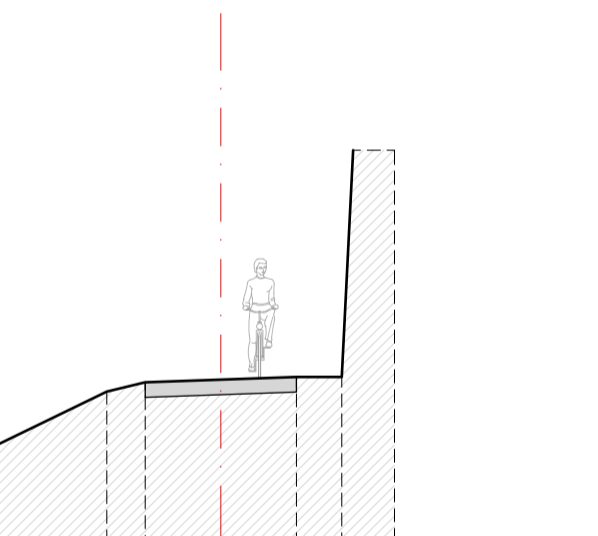


Tratto 89



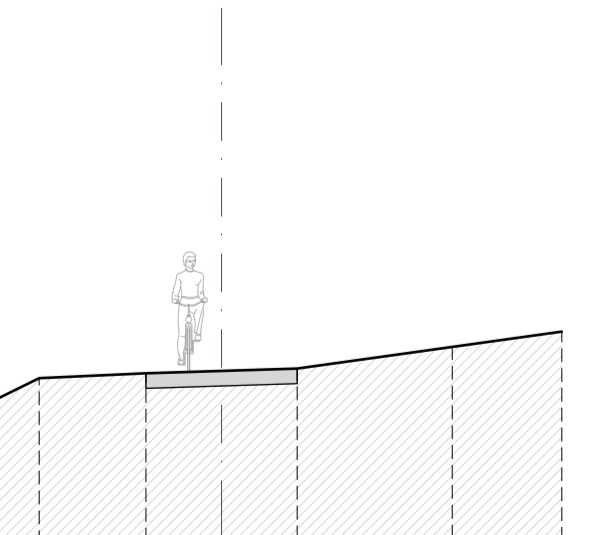
Planimetria - Scala 1:500
 Lotto 3 - Tratto 89

SEZ. 48
 PROG. 7499.926
 SCALA 1:100

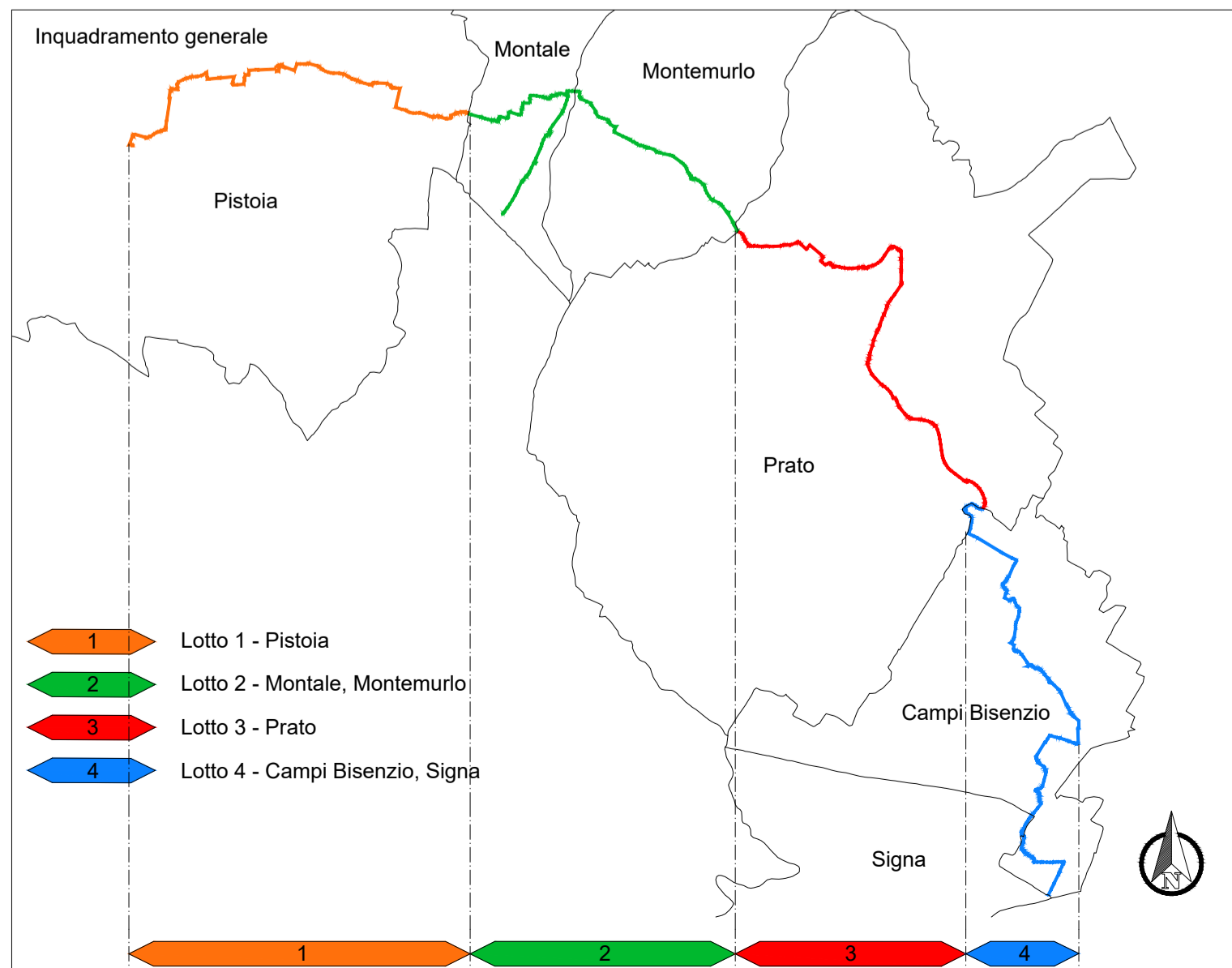
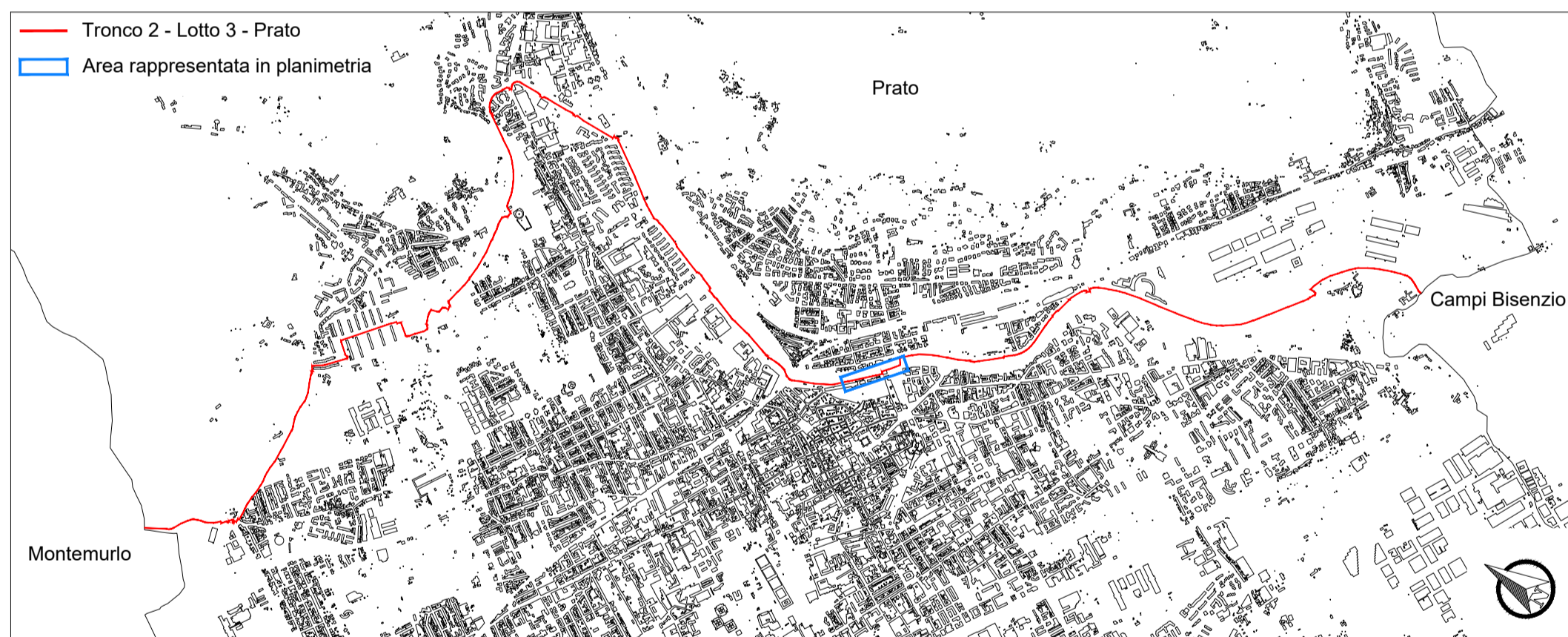


QUOTE TERRENO	56,12	57,00	57,12	57,16	57,20	57,19
DISTANZE PARZIALI TERRENO	1,69	0,51	1,00	1,00	0,60	

SEZ. 49
 PROG. 7559.852
 SCALA 1:100



QUOTE TERRENO	57,11	57,20	57,20	57,24	57,52
DISTANZE PARZIALI TERRENO	1,41	1,00	1,00	2,05	



- Reti esistenti**
- rete acquedotto
 - rete gas
 - rete fognatura
 - rete acque meteoriche
 - rete elettrica intt/aer
 - rete telefonica intt/aer
- Elementi interferenti**
- cartello stradale
 - cartello luminoso
 - rilevatore di velocità
 - cassetta/armadietto utenze
 - punto luce stradale
 - punto luce pedonale
- Legenda dello stato di fatto**
- asse del percorso
 - edifici esistenti
 - viabilità in asfalto
 - viabilità in ghiaia e/o sterrato
 - ciclabile esistente
 - marciapiedi / percorsi pedonali
 - pavimentazione in masselli
 - attraversamenti pedonali
 - attraversamenti pedonali-ciclabili
 - muricci di recinzione
 - recinzioni in rete metallica
 - staccionata in legno
 - guard-rail
 - cassetta/armadietto utenze (enel-gasmetano-telecom)
 - cordoli spartitraffico in calcestruzzo
 - scarpate
 - verde
 - punto luce stradale
 - caditoie stradali
 - chiusini metallici
 - chiusini fognatura
 - alberature
 - siepe
 - corsi d'acqua / fossi
 - punto di ripresa fotografica con cono visivo
 - quote altimetriche assolute

REGIONE TOSCANA

Finanziato dall'Unione europea NextGenerationEU

comune di PRATO
Codice Fiscale: 84006390481

Progetto
 PNRR - M2C2 I 4.1.1 - Ciclovie turistiche
 "CICLOVIA TURISTICA NAZIONALE DEL SOLE" VERONA-FIRENZE
 TRONCO 2: PISTOIA - CAMPI BISENZIO
 CUP: C31B22001650004
 LOTTO 3: PRATO

7 Ciclovie del Sole
Verona • Bologna • Firenze

Oggetto
 STATO DI FATTO: planimetria, sezioni e fotografie
 Tav. 15

Fase
 Progetto Esecutivo

Servizio	Servizio Mobilità e Infrastrutture
Dirigente del servizio	Arch. Riccardo Pallini
Responsabile Unico del Procedimento	Geom. Gerarda Del Reno

Elaborato: SOLE2_21-35_E_3_SDF_3_15_A
 Scala: Varie
 Spazio riservato agli uffici:

Responsabili del disegno e della progettazione:
 Arch. Gianni Albi
 Arch. Irene Poggi
 Arch. Enrico Corbi
 Arch. Francesco Senesi
 Arch. Simone Galassi
 Arch. Chiara Chiodini
 Arch. Alessandra Sanna
 Proprietà strutturale:
 Ing. Lorenza Rignacci
 Geologo:
 Dott. Geol. Andrea Bizzani

© Copyright Comune di Prato - Servizio Mobilità e Infrastrutture
 È vietata la riproduzione anche parziale del documento data **Ottobre 2023**

Firmato da:

PARCIANELLO LIO

codice fiscale PRCLIO53C18D506L

num.serie: 67296

emesso da: InfoCamere Qualified Electronic Signature CA

valido dal 12/01/2021 al 12/01/2024