

SEZ. 43
PROG. 6931.917
SCALA 1:100

Q. RIF. 56,000					
QUOTE TERRENO	56,70	56,93	56,89	56,00	56,12
DISTANZE PARZIALI TERRENO		1,65	1,00	1,00	1,03

SEZ. 44
PROG. 7031.419
SCALA 1:100

Q. RIF. 56,000					
QUOTE TERRENO	56,41	56,66	56,63	56,60	56,69
DISTANZE PARZIALI TERRENO		2,02	1,00	1,00	0,58

Foto 1



Foto 2



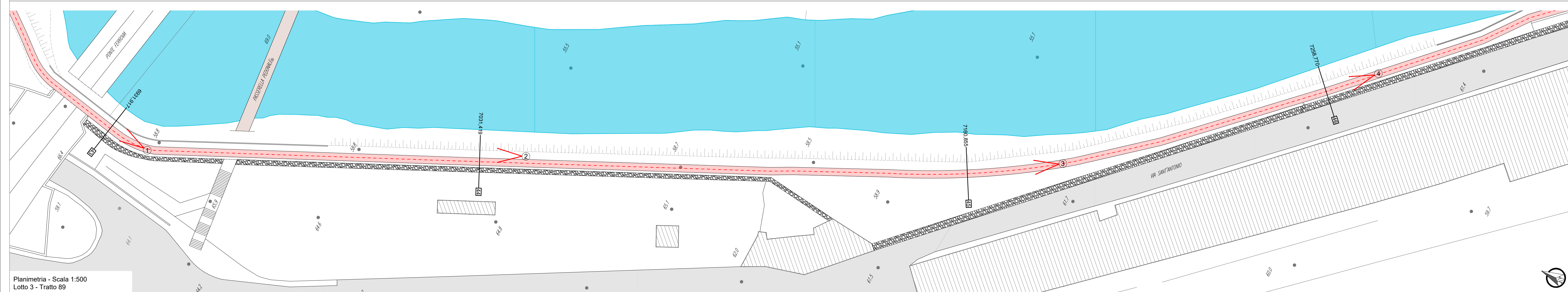
Foto 3



Foto 4



Tratto 89



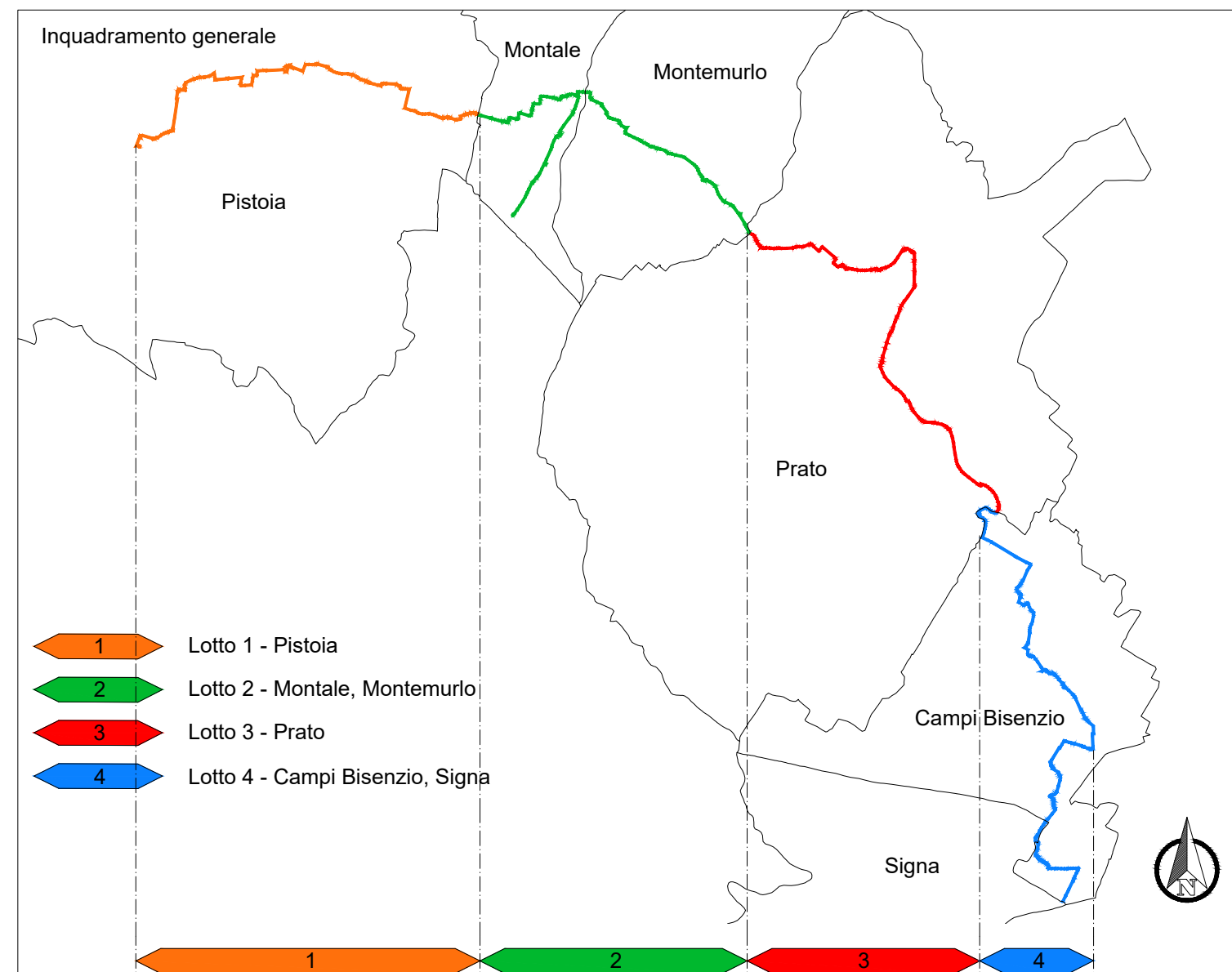
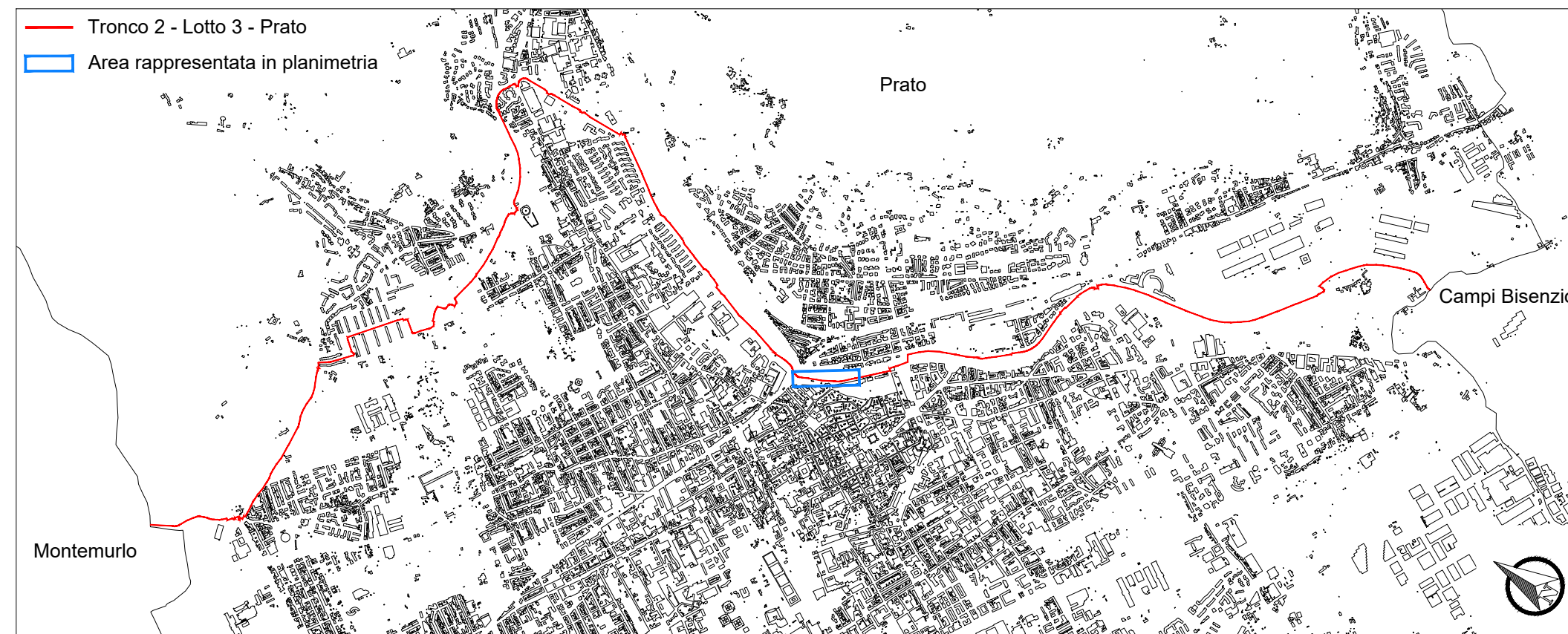
Planimetria - Scala 1:500
Lotto 3 - Tratto 89

SEZ. 45
PROG. 7160.855
SCALA 1:100

Q. RIF. 56,000					
QUOTE TERRENO	57,29	58,31	59,24	59,26	59,37
DISTANZE PARZIALI TERRENO		0,70	2,07	1,00	1,00

SEZ. 46
PROG. 7258.770
SCALA 1:100

Q. RIF. 56,000					
QUOTE TERRENO	56,86	56,11	56,17	56,16	56,14
DISTANZE PARZIALI TERRENO		1,21	1,66	1,00	0,66



- Legenda dello stato di fatto**
- - - - - asse del percorso
 - [hatched] edifici esistenti
 - [grey] viabilità in asfalto
 - [dotted] viabilità in ghiaia e/o sterrato
 - [red] ciclabile esistente
 - [brown] marciapiedi / percorsi pedonali
 - [stippled] pavimentazione in masselli
 - [dashed] attraversamenti pedonali
 - [grid] attraversamenti pedonali-ciclabili
 - [grey] muricci di recinzione
 - [black] recinzioni in rete metallica
 - [wood] staccionata in legno
 - [blue] guard-rail
 - [grey] cassetta/armadietto utenze (enel-gasmetano-telecom)
 - [yellow] cordoli spartitraffico in calcestruzzo
 - [green] scarpate
 - [green] verde
 - [circle] punto luce stradale
 - [circle] punto luce pedonale / ciclabile
 - [circle] caditoie stradali
 - [circle] chiusini metallici
 - [circle] chiusini fognatura
 - [circle] alberature
 - [green] siepe
 - [blue] corsi d'acqua / fossi
 - [circle] punto di ripresa fotografica con cono visivo
 - [circle] quote altimetriche assolute
- Reti esistenti**
- [purple] rete acquedotto
 - [red] rete gas
 - [green] rete fognatura
 - [green] rete acque meteoriche
 - [blue] rete elettrica int/ aer
 - [orange] rete telefonica int/ aer
- Elementi interferenti**
- [triangle] cartello stradale
 - [square] cartello luminoso
 - [circle] rilevatore di velocità
 - [square] cassetta/armadietto utenze
 - [circle] punto luce stradale
 - [circle] punto luce pedonale

REGIONE TOSCANA

Finanziato dall'Unione europea NextGenerationEU

comune di PRATO
Codice Fiscale: 84006390481

Progetto
PNRR - M2C2 I 4.1.1 - Ciclovie turistiche
"CICLOVIA TURISTICA NAZIONALE DEL SOLE" VERONA-FIRENZE
TRONCO 2: PISTOIA - CAMPI BISENZIO
CUP: C31B22001650004
LOTTO 3: PRATO

7 Ciclovía del Sole
Verona - Bologna - Firenze

Oggetto
STATO DI FATTO: planimetria, sezioni e fotografie
Tav. 14

Fase
Progetto Esecutivo

Servizio

Dirigente del servizio

Responsabile Unico del Procedimento

Servizio Mobilità e Infrastrutture

Arch. Riccardo Pallini

Geom. Gerarda Del Reno

Elaborato: SOLE2_21-35_E_3_SDF_3_14_A
Scala: Varie
Spazio riservato agli uffici:

© Copyright Comune di Prato - Servizio Mobilità e Infrastrutture
È vietata la riproduzione anche parziale del documento data **Ottobre 2023**

Firmato da:

PARCIANELLO LIO

codice fiscale PRCLIO53C18D506L

num.serie: 67296

emesso da: InfoCamere Qualified Electronic Signature CA

valido dal 12/01/2021 al 12/01/2024