

SEZ. 34
PROG. 5823,783
SCALA 1:100

Q. RIF. 67,000					
QUOTE TERRENO		61,01	66,96	66,95	66,93
DISTANZE PARZIALI TERRENO		1,00	1,00	2,31	3,06

Foto 1



Foto 2



Foto 3



Foto 4



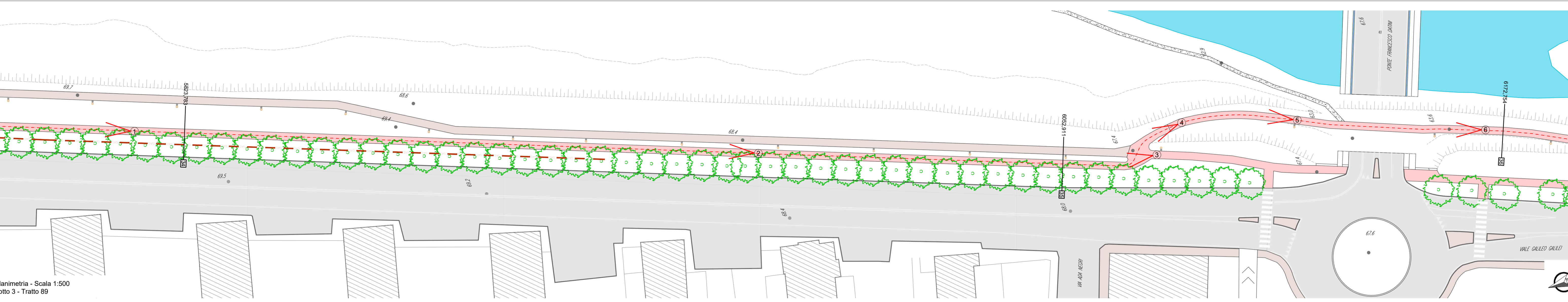
Foto 5



Foto 6



Tratto 89



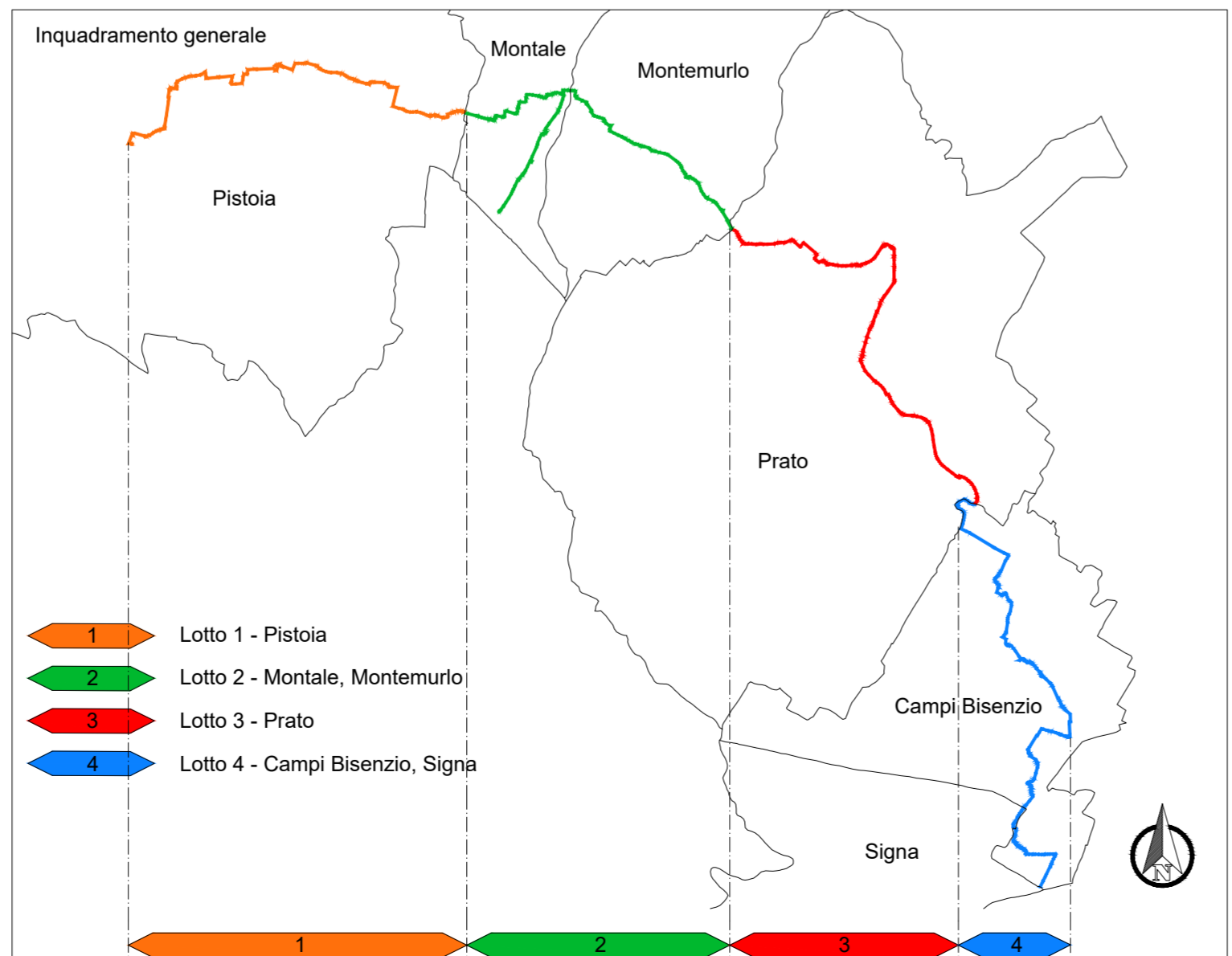
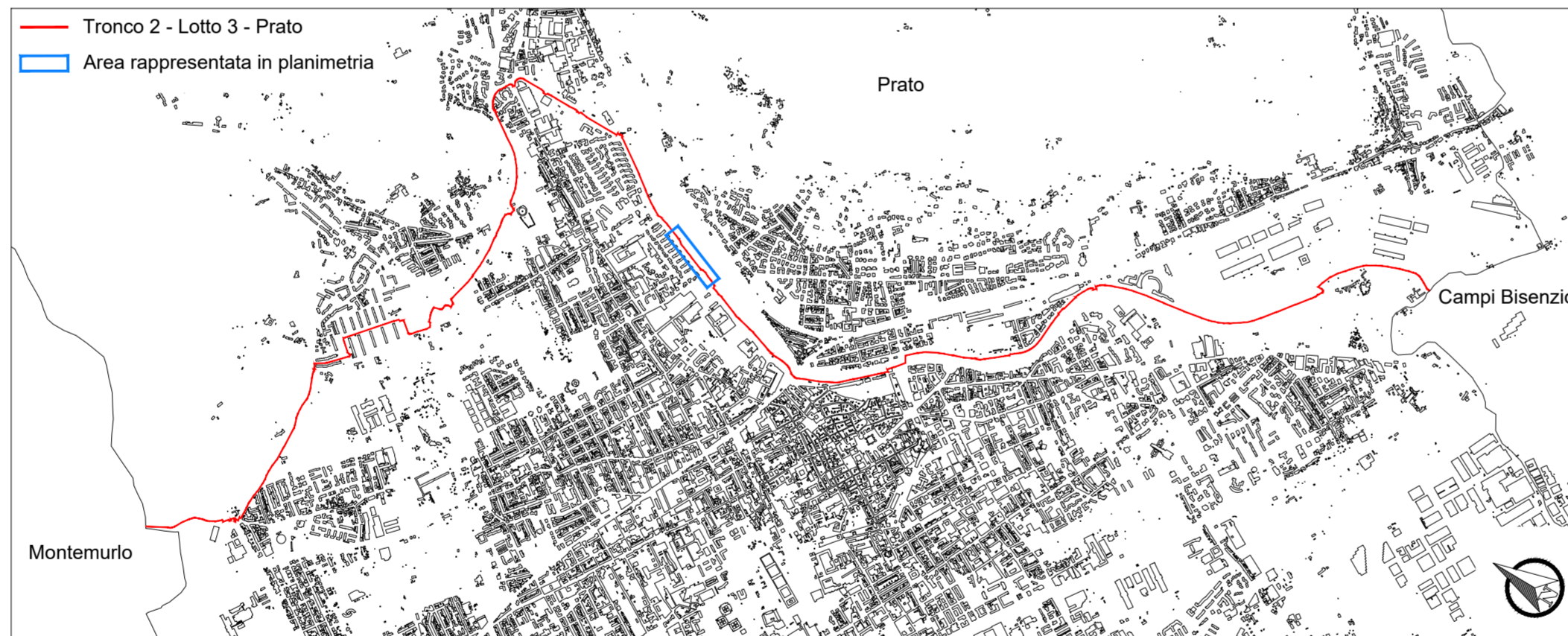
Planimetria - Scala 1:500
Lotto 3 - Tratto 89

SEZ. 35
PROG. 6052,911
SCALA 1:100

Q. RIF. 65,000					
QUOTE TERRENO		67,47	67,48	67,51	67,50
DISTANZE PARZIALI TERRENO		2,00	1,42	1,00	1,00

SEZ. 36
PROG. 6172,754
SCALA 1:100

Q. RIF. 61,000					
QUOTE TERRENO		63,73	63,90	63,83	63,85
DISTANZE PARZIALI TERRENO			2,85	1,00	1,00



- Legenda dello stato di fatto**
- - - - - asse del percorso
 - [hatched] edifici esistenti
 - [grey] viabilità in asfalto
 - [stippled] viabilità in ghiaia e/o sterrato
 - [red] ciclabile esistente
 - [brown] marciapiedi / percorsi pedonali
 - [dotted] pavimentazione in masselli
 - [white] attraversamenti pedonali
 - [red grid] attraversamenti pedonali-ciclabili
 - [grey line] muricci di recinzione
 - [black line] recinzioni in rete metallica
 - [wood] staccionata in legno
 - [blue line] guard-rail
 - [grey box] cassetta/armadietto utenze (enel-gasmetano-telecom)
 - [yellow] cordoli spartitraffico in calcestruzzo
 - [white] scarpate
 - [green] verde
 - [circle] punto luce stradale
 - [circle] punto luce pedonale / ciclabile
 - [grey box] caditoie stradali
 - [grey box] chiusini metallici
 - [grey box] chiusini fognatura
 - [green circle] alberature
 - [green line] siepe
 - [blue line] corsi d'acqua / fossi
 - [red circle] punto di ripresa fotografica con cono visivo
 - [+]
 - [+]
 - [+]
- Reti esistenti**
- [purple] rete acquedotto
 - [red] rete gas
 - [orange] rete fognatura
 - [green] rete acque meteoriche
 - [blue] rete elettrica int/ aer
 - [yellow] rete telefonica int/ aer
- Elementi interferenti**
- [triangle] cartello stradale
 - [square] cartello luminoso
 - [circle] rilevatore di velocità
 - [square] cassetta/armadietto utenze
 - [circle] punto luce stradale
 - [circle] punto luce pedonale

REGIONE TOSCANA

Finanziato dall'Unione europea NextGenerationEU

comune di PRATO
Codice Fiscale: 84068990451

Progetto
PNRR - M2C2 I 4.1.1 - Ciclovie turistiche
"CICLOVIA TURISTICA NAZIONALE DEL SOLE" VERONA-FIRENZE
TRONCO 2: PISTOIA - CAMPI BISENZIO
CUP: C31B22001650004
LOTTO 3: PRATO

Oggetto
STATO DI FATTO: planimetria, sezioni e fotografie
Tav. 11

Fase
Progetto Esecutivo

Servizio	Servizio Mobilità e Infrastrutture
Dirigente del servizio	Arch. Riccardo Pallini
Responsabile Unico del Procedimento	Geom. Gerarda Del Reno

Elaborato: SOLE2_21-35_E_3_SDF_3_11_A
Scala: Varie
Spazio riservato agli uffici:

Responsabilità dell'ingegner-progettista/gestore:
Arch. Lino Pollastri
Arch. Irene Poggi
Arch. Enrico Casoli
Arch. Francesco Senesi
Arch. Simone Casarini
Arch. Chiara Chiodini
Arch. Alessandro Sanna
Progettista strutturale:
Ing. Lorenza Riggiacci
Geol. Geol. Andrea Bizzani
Dott. Geol. Romano Sommariva

© Copyright Comune di Prato - Servizio Mobilità e Infrastrutture
È vietata la riproduzione anche parziale del documento data **Ottobre 2023**

Firmato da:

PARCIANELLO LIO

codice fiscale PRCLIO53C18D506L

num.serie: 67296

emesso da: InfoCamere Qualified Electronic Signature CA

valido dal 12/01/2021 al 12/01/2024