

Foto 1



Foto 2



Foto 3



Foto 4



Foto 5




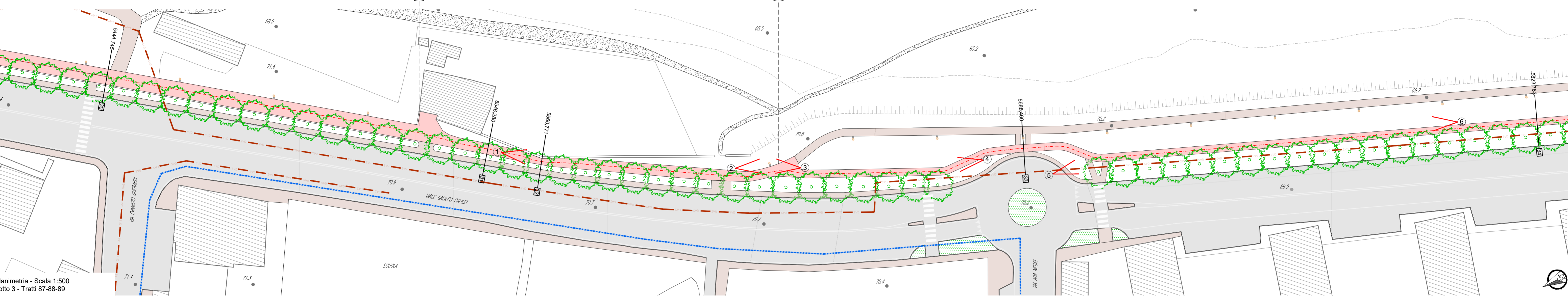
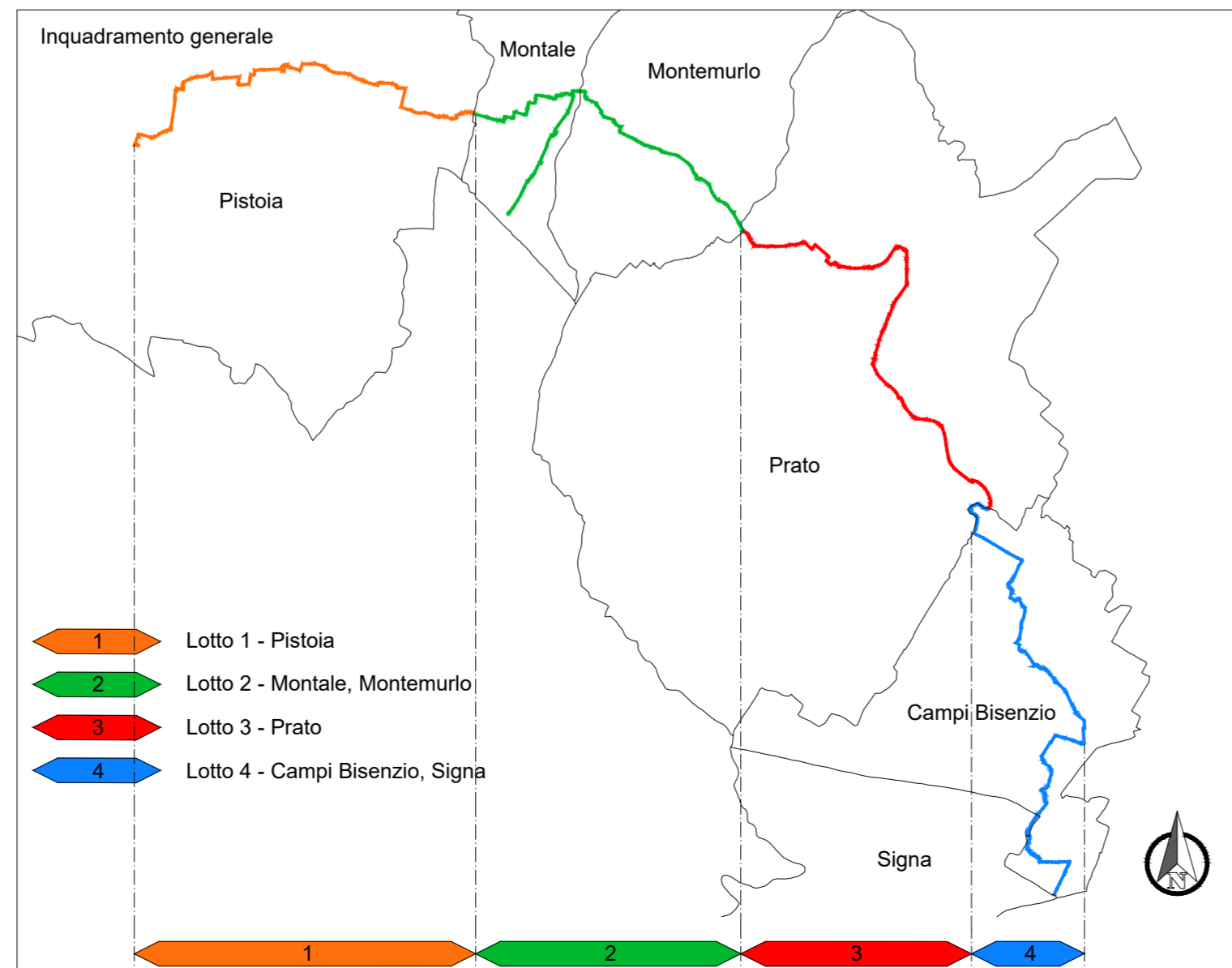
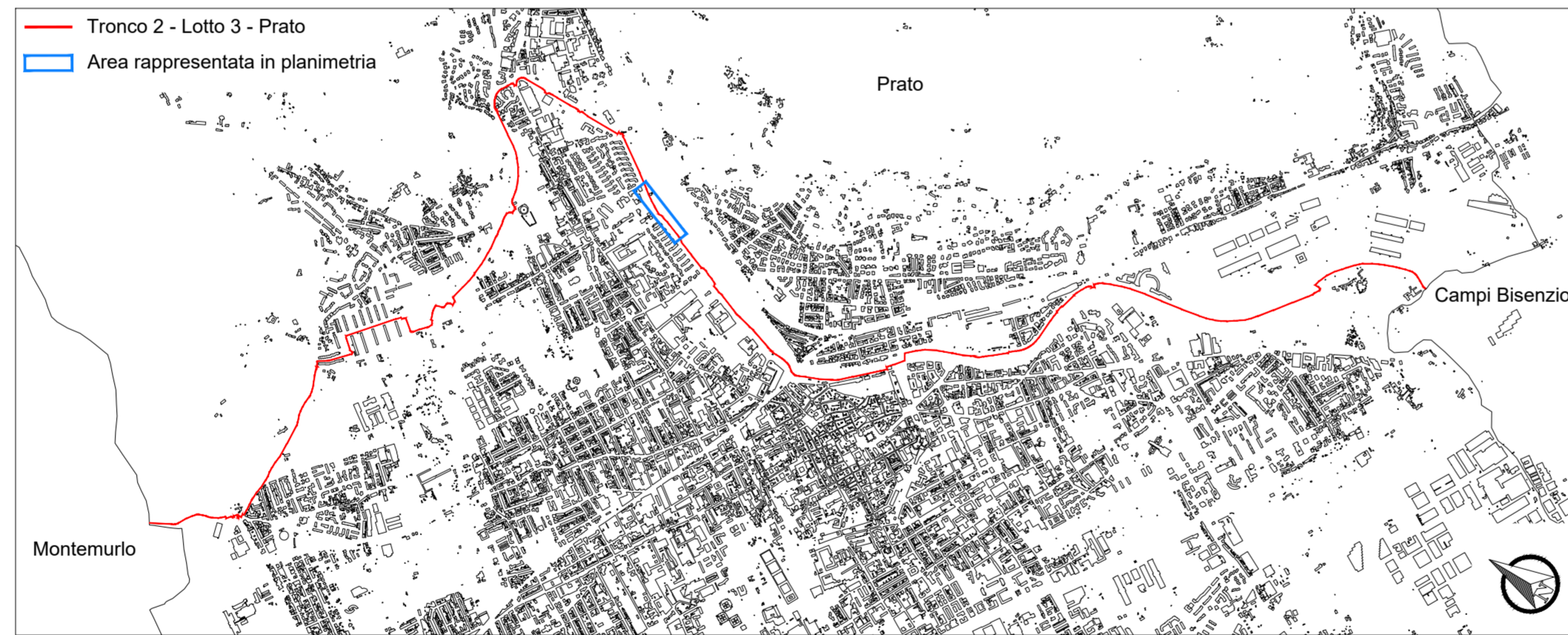
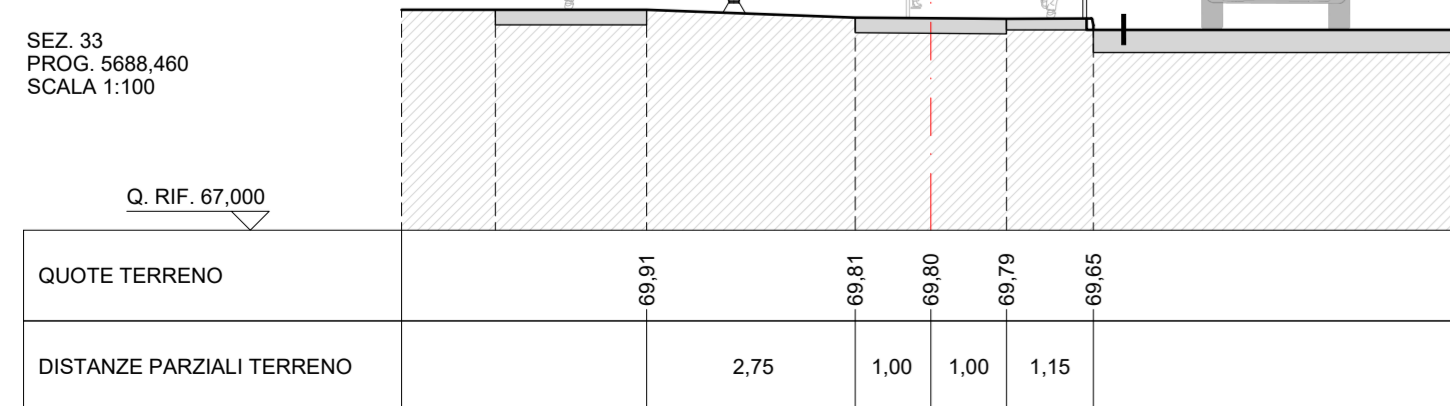
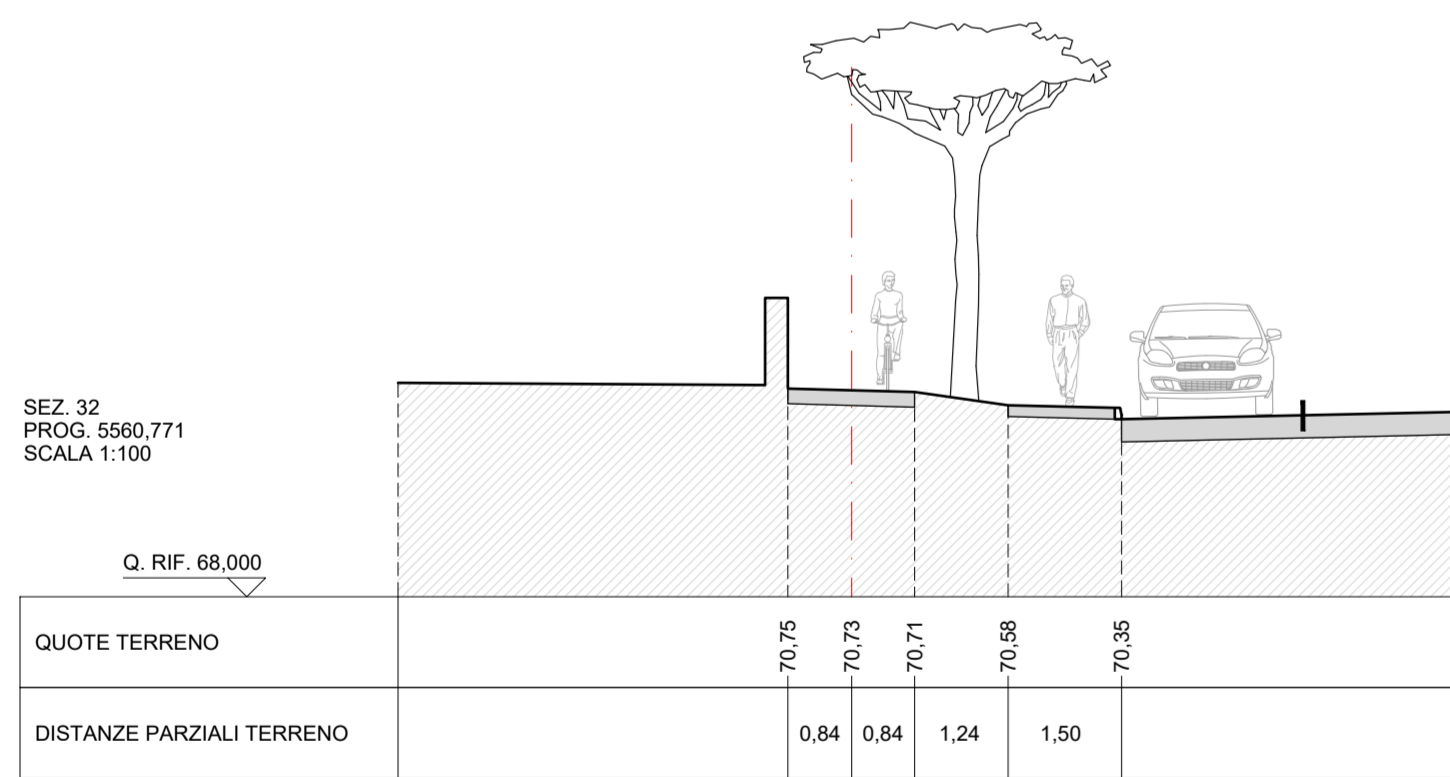
Foto 6



Tratto 87

Tratto 88

Tratto 89

Planimetria - Scala 1:500  
Lotto 3 - Tratti 87-88-89

- Legenda dello stato di fatto**
- - - - - asse del percorso
  - [hatched] edifici esistenti
  - [grey] viabilità in asfalto
  - [stippled] viabilità in ghiaia e/o sterrato
  - [pink] ciclabile esistente
  - [brown] marciapiedi / percorsi pedonali
  - [dotted] pavimentazione in masselli
  - [white] attraversamenti pedonali
  - [red grid] attraversamenti pedonali-ciclabili
  - [grey line] muricci di recinzione
  - [black line] recinzioni in rete metallica
  - [wood] staccionata in legno
  - [blue line] guard-rail
  - [grey box] cassetta/armadietto utenze (enel-gasmetano-telecom)
  - [yellow] cordoli spartitraffico in calcestruzzo
  - [green grid] scarpate
  - [green] verde
  - [circle] punto luce stradale
  - [circle] punto luce pedonale / ciclabile
  - [circle] caditoie stradali
  - [circle] chiusini metallici
  - [circle] chiusini fognatura
  - [circle] alberature
  - [green line] siepe
  - [blue line] corsi d'acqua / fossi
  - [red line] punto di ripresa fotografica con cono visivo
  - [+]
  - [circle] quote altimetriche assolute
- Reti esistenti**
- [purple line] rete acquedotto
  - [orange line] rete gas
  - [yellow line] rete fognatura
  - [green line] rete acque meteoriche
  - [blue line] rete elettrica int/ aer
  - [red line] rete telefonica int/ aer
- Elementi interferenti**
- [triangle] cartello stradale
  - [square] cartello luminoso
  - [circle] rilevatore di velocità
  - [square] cassetta/armadietto utenze
  - [circle] punto luce stradale
  - [circle] punto luce pedonale

REGIONE TOSCANA

Finanziato dall'Unione europea NextGenerationEU

comune di PRATO  
Codice Fiscale: 84006390451

Progetto  
PNRR - M2C2 I 4.1.1 - Ciclovie turistiche  
"CICLOVIA TURISTICA NAZIONALE DEL SOLE" VERONA-FIRENZE  
TRONCO 2: PISTOIA - CAMPI BISENZIO  
CUP: C31B22001650004  
LOTTO 3: PRATO

7 Ciclovie del Sole  
Verona - Bologna - Firenze

OGGETTO  
STATO DI FATTO: planimetria, sezioni e fotografie  
Tav. 10

Fase  
Progetto Esecutivo

Servizio Servizio Mobilità e Infrastrutture  
Dirigente del servizio Arch. Riccardo Pallini  
Responsabile Unico del Procedimento Geom. Gerarda Del Reno

Elaborato: SOLE2\_21-35\_E\_3\_SDF\_3\_10\_A  
Scala: Varie  
Spazio riservato agli uffici:

Responsabili dell'ingegneria progettuale:  
Ing. Lino Polastri  
Arch. Irene Poggi  
Arch. Enrico Casoli  
Arch. Francesco Senici  
Arch. Simone Casarini  
Arch. Chiara Chiodini  
Arch. Alessandra Sanna  
Progettista strutturale:  
Ing. Lorenza Rignacci  
Geol. Dr. Geol. Andrea Bizzani

Firmato da:

**PARCIANELLO LIO**

codice fiscale PRCLIO53C18D506L

num.serie: 67296

emesso da: InfoCamere Qualified Electronic Signature CA

valido dal 12/01/2021 al 12/01/2024