

SEZ. 14  
PROGR. 1508,983  
SCALA 1:100

QUOTE TERRENO	69.56	69.87	69.64	69.59	69.55	69.45	69.43
DISTANZE PARZIALI TERRENO	1,16	1,68	1,42	1,42	0,83	1,25	

SEZ. 15  
PROGR. 1595,499  
SCALA 1:100

QUOTE TERRENO	70.21	70.21	70.30	70.32	70.47	70.48	70.48
DISTANZE PARZIALI TERRENO	1,90	2,77	0,65	0,97	0,97	0,26	

Foto 1



Foto 2



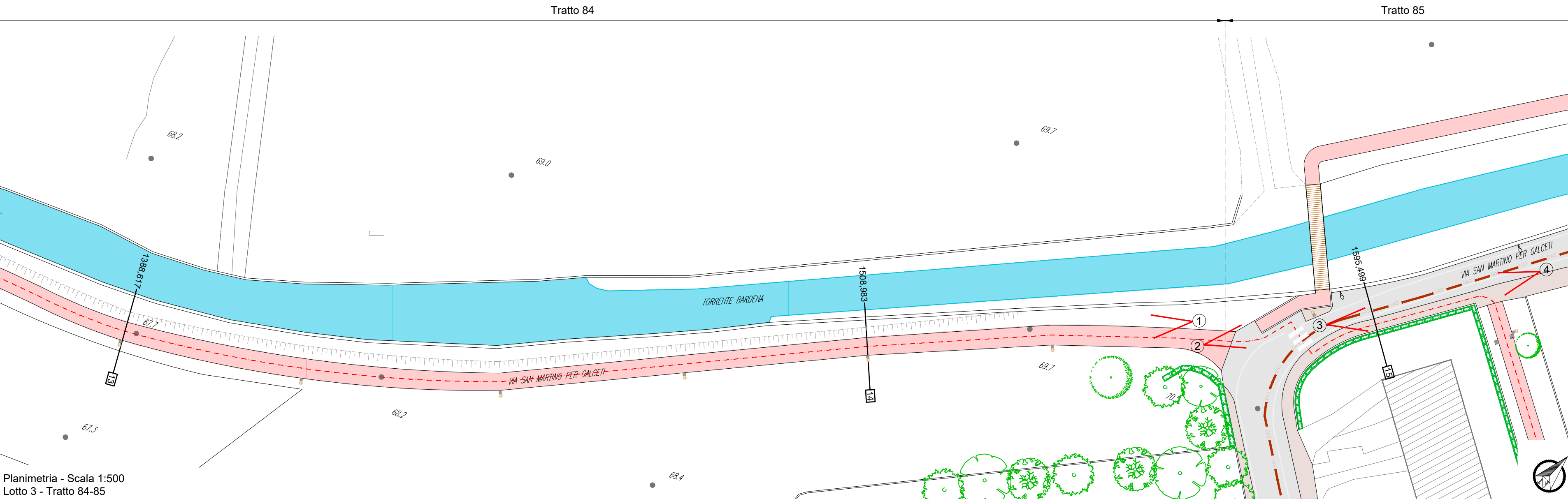
Tratto 84

Tratto 85

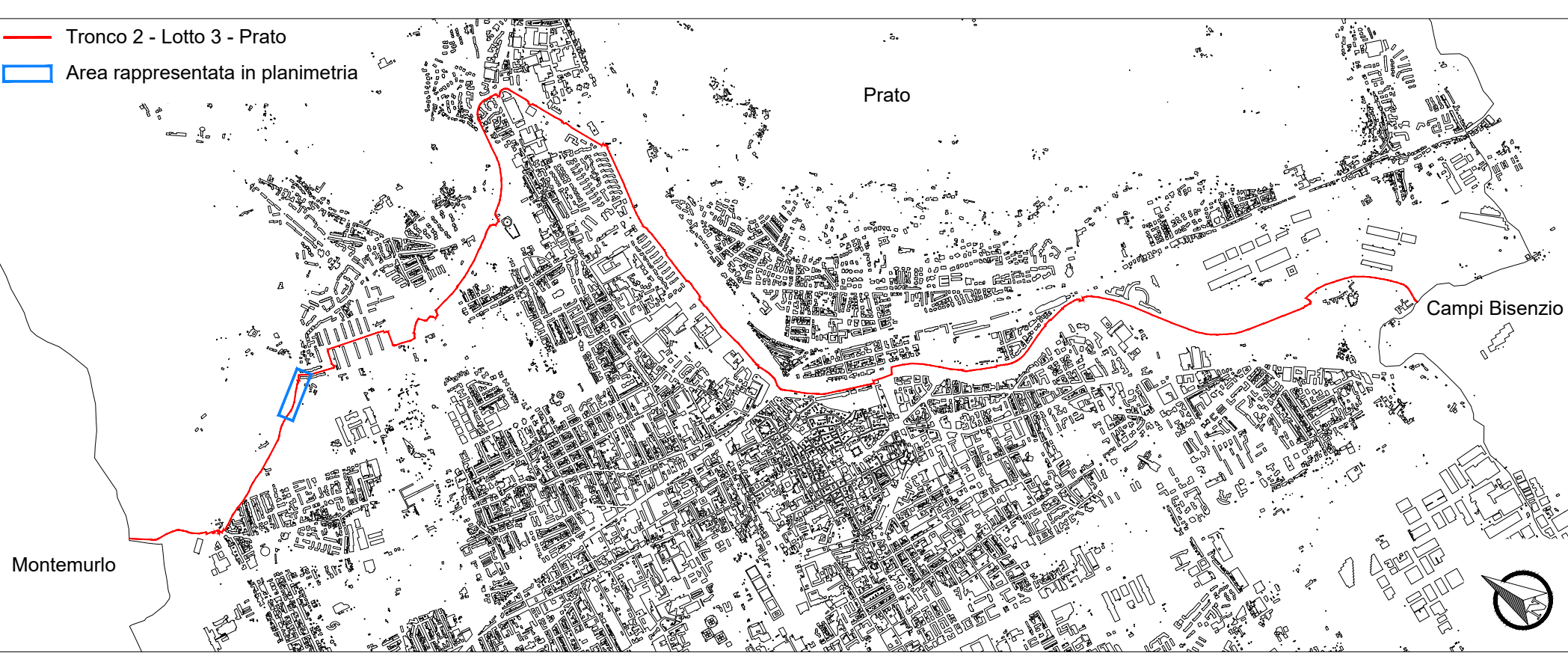
Foto 3



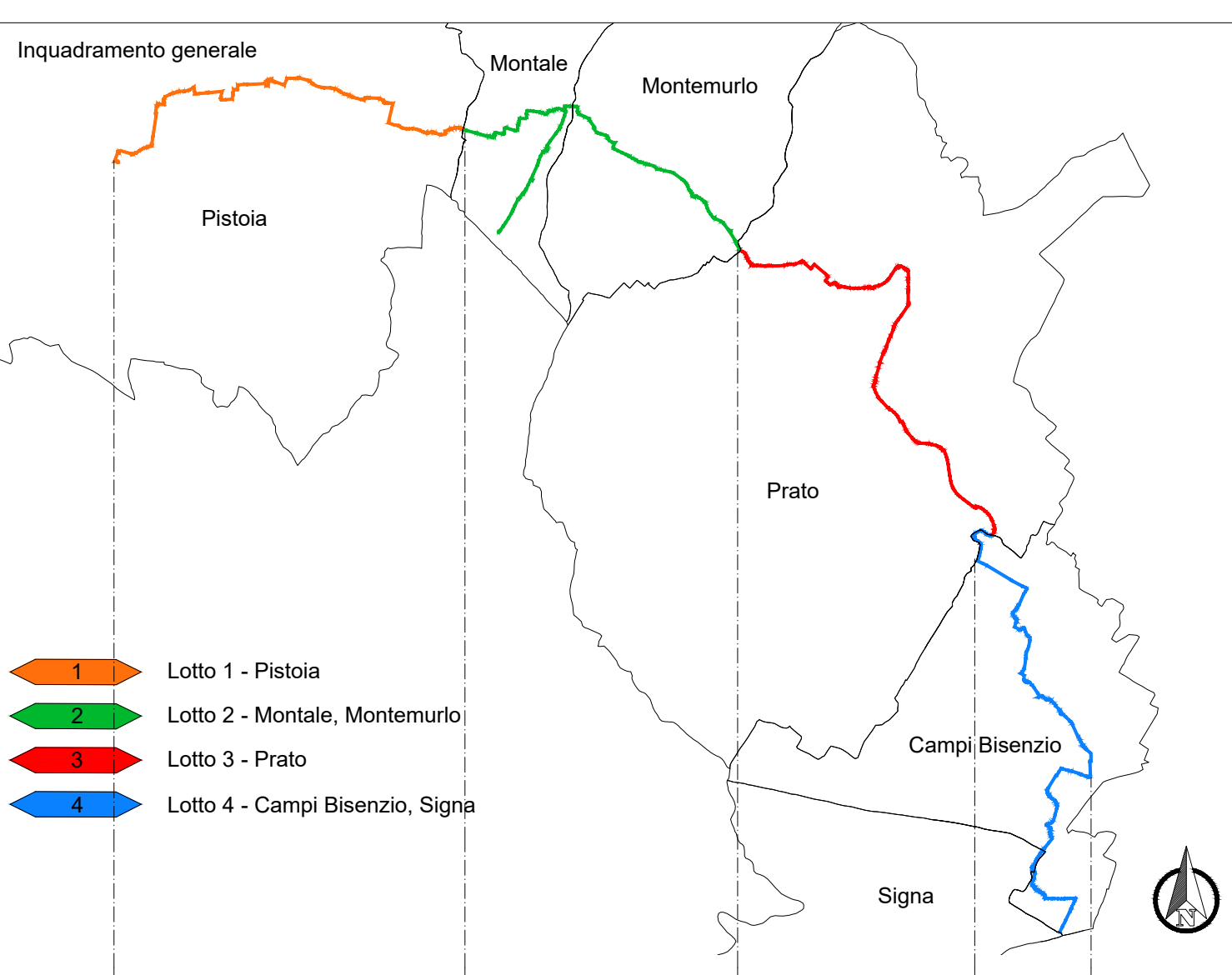
Foto 4



Planimetria - Scala 1:500  
Lotto 3 - Tratto 84-85



- Legenda dello stato di fatto**
- - - - - asse del percorso
  - [hatched] edifici esistenti
  - [grey] viabilità in asfalto
  - [stippled] viabilità in ghiaia e/o sterrato
  - [red] ciclabile esistente
  - [brown] marciapiedi / percorsi pedonali
  - [dotted] pavimentazione in masselli
  - [white] attraversamenti pedonali
  - [red grid] attraversamenti pedonali-ciclabili
  - [dashed] muricci di recinzione
  - [solid] recinzioni in rete metallica
  - [wood] staccionata in legno
  - [blue] guard-rail
  - [white box] cassetta/armadietto utenze (enel-gasmetano-telecom)
  - [yellow] cordoli spartitraffico in calcestruzzo
  - [green grid] scarpate
  - [green] verde
  - [circle] punto luce stradale
  - [circle] punto luce pedonale / ciclabile
  - [circle] caditoie stradali
  - [circle] chiusini metallici
  - [circle] chiusini fognatura
  - [circle] alberature
  - [circle] siepe
  - [circle] corsi d'acqua / fossi
  - [circle] punto di ripresa fotografica con cono visivo
  - [circle] quote altimetriche assolute
- Reti esistenti**
- [circle] rete acquedotto
  - [circle] rete gas
  - [circle] rete fognatura
  - [circle] rete acque meteoriche
  - [circle] rete elettrica intt/aer
  - [circle] rete telefonica intt/aer
- Elementi interferenti**
- [triangle] cartello stradale
  - [square] cartello luminoso
  - [circle] rilevatore di velocità
  - [square] cassetta/armadietto utenze
  - [circle] punto luce stradale
  - [circle] punto luce pedonale



- 1 Lotto 1 - Pistoia
- 2 Lotto 2 - Montale, Montemurlo
- 3 Lotto 3 - Prato
- 4 Lotto 4 - Campi Bisenzio, Signa

REGIONE TOSCANA

Finanziato dall'Unione europea NextGenerationEU

comune di PRATO  
Codice Fiscale: 84006890481

Progetto  
**PNRR - M2C2 I 4.1.1 - Ciclovie turistiche**  
"CICLOVIA TURISTICA NAZIONALE DEL SOLE" VERONA-FIRENZE  
TRONCO 2: PISTOIA - CAMPIS BISENZIO  
CUP: C31B22001650004  
LOTTO 3: PRATO

OGGETTO  
**STATO DI FATTO: planimetria, sezioni e fotografie**  
Tav. 04

Fase  
**Progetto Esecutivo**

Servizio **Servizio Mobilità e Infrastrutture**  
Dirigente del servizio **Arch. Riccardo Pallini**  
Responsabile Unico del Procedimento **Geom. Gerarda Del Reno**

Elaborato: SOLE21\_21-35\_E\_3\_SDF\_3\_04\_A  
Scala: Varie  
Spazio riservato agli uffici:

Responsabile dell'ingegneria/progettazione/specialistiche  
Ing. Lino Potabari

Progettisti:  
Arch. Lia Paciniello  
Arch. Renato Da Re  
Arch. Gianluca Pacciarotto  
Arch. Giulia Della Guastina  
Geom. Enzo Pacciarotto  
P. Inc. Simone Cesa  
Arch. Veria Azzi Hana  
Dot. Alessandra Turra  
Dis. Romano Sommalà

Arch. Gianvito Alba  
Arch. Irene Poggi  
Arch. Enrico Crista  
Ing. Francesco Seneci  
Ing. Simone Galardini  
Ing. Chiara Chiodini  
Ing. Alessandro Sarina  
Progettista struttura civile:  
Ing. Lorena Ragnacci  
Geologia:  
Dot. Geol. Andrea Bizzari



Firmato da:

**PARCIANELLO LIO**

codice fiscale PRCLIO53C18D506L

num.serie: 67296

emesso da: InfoCamere Qualified Electronic Signature CA

valido dal 12/01/2021 al 12/01/2024