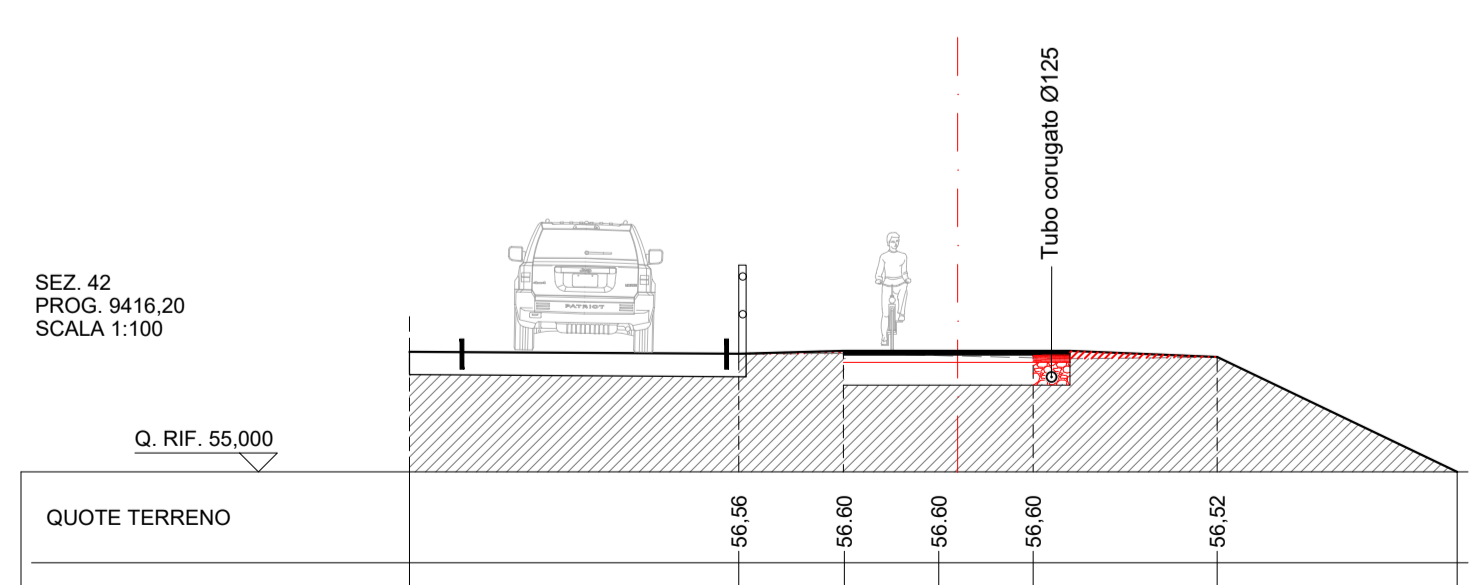
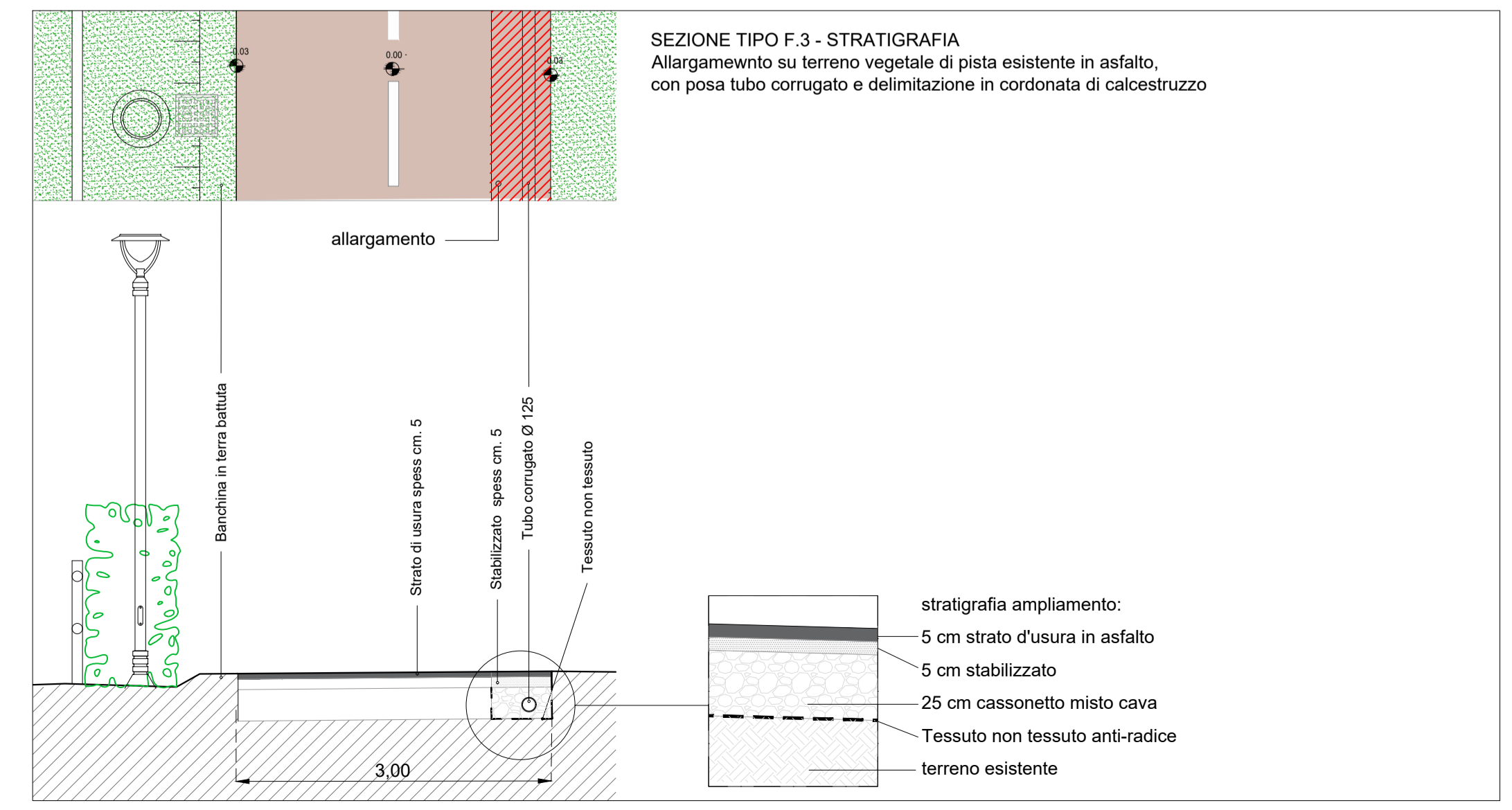
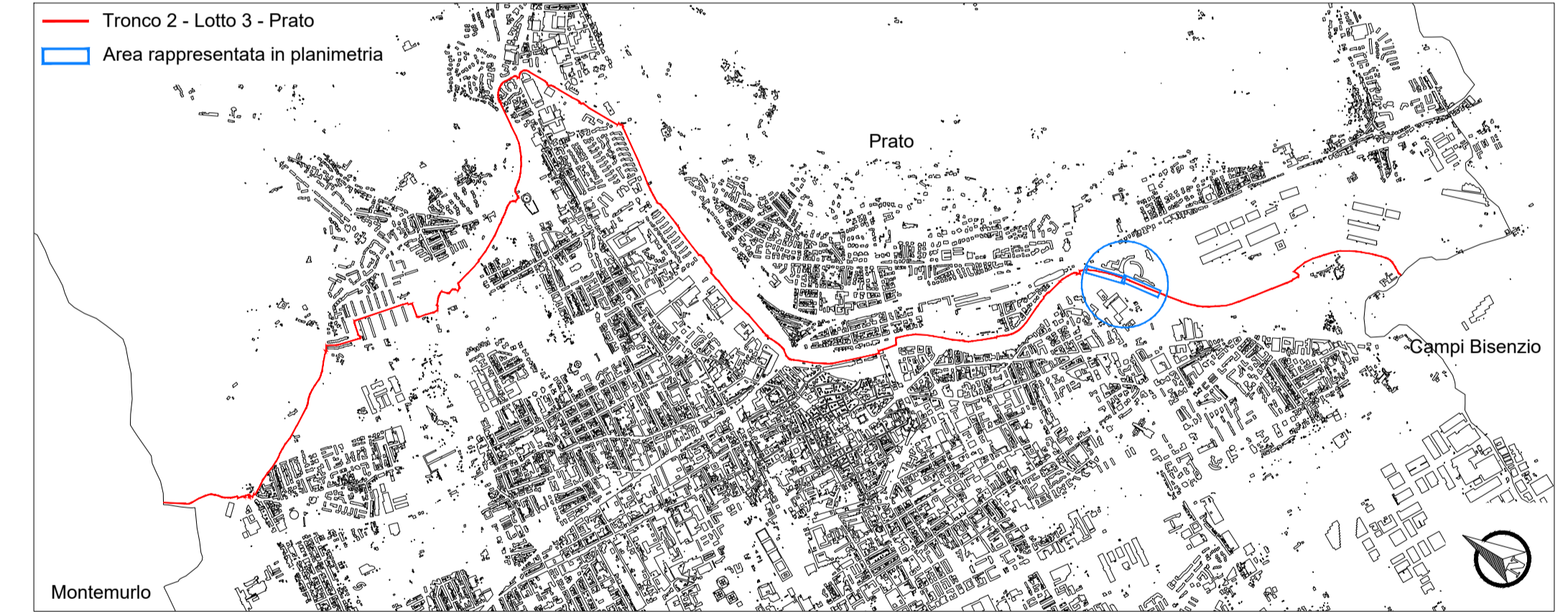


QUOTE TERRENO	57,03	57,03	57,03	56,97	56,91
DISTANZE PARZIALI TERRENO	0,78	1,25	1,25	3,45	
QUOTE PROGETTO	57,03	57,00	56,98		
DISTANZE PARZIALI PROGETTO		1,50	1,50		



QUOTE TERRENO	56,56	56,60	56,60	56,60	56,52
DISTANZE PARZIALI TERRENO		1,25	1,25	3,45	
QUOTE PROGETTO	56,60	56,60	56,60		
DISTANZE PARZIALI PROGETTO		1,50	1,00	0,50	



- LEGENDA PROGETTO:**
- pista ciclopedonale di progetto
  - asse di progetto
  - nuove opere
  - demolizioni
  - cordolo spartitraffico prefabbricato
  - soglia / cunetta in cls
  - casseroia inserita nel cordolo
  - punto luce pedonale / ciclabile
  - punto luce stradale
  - percorsi per mezzi di manutenzione
  - pavimentazione in sassi spezzati
  - pavimentazione in ghiaio lavato rosso
  - aiuola salva-alberi

**LEGENDA INTERVENTI:**  
 SEZIONE TIPO F.3  
 Allargamento su terreno vegetale di pista esistente in asfalto, con posa tubo corrugato e delimitazione in cordonata di calcestruzzo

- LEGENDA STATO DI FATTO:**
- edifici esistenti
  - viabilità in asfalto
  - viabilità in ghiaia e/o sterrato
  - ciclabile esistente
  - marciapiedi / percorsi pedonali
  - pavimentazione in masselli
  - pavimentazione in pietra
  - attraversamenti pedonali
  - attraversamenti pedonali-ciclabili
  - muricci di recinzione
  - recinzioni in rete metallica
  - staccionata in legno
  - guard-rail
  - cassetta/armadietto utenze (enel-gasmetano-telecom)
  - cordoli spartitraffico in calcestruzzo
  - scarpate
  - verde
  - punto luce stradale
  - punto luce pedonale / ciclabile
  - casseroie stradali
  - chiusini metallici
  - chiusini fognatura
  - alberature
  - siepe
  - corsi d'acqua / fossi
  - quote altimetriche assolute

REGIONE TOSCANA  
 Finanziato dall'Unione europea NextGenerationEU  
 comune di PRATO  
 Codice Fiscale: 8406890481

Progetto  
 PNRR - M2C2 I 4.1.1 - Ciclovie turistiche  
 "CICLOVIA TURISTICA NAZIONALE DEL SOLE" VERONA-FIRENZE  
 TRONCO 2: PISTOIA - CAMPI BISENZIO  
 CUP: C31B22001650004  
 LOTTO 3: PRATO

Comune di Prato  
 Oggetto  
 Progetto: Planimetria e sezioni  
 Tav. 21

Fase  
 Progetto Esecutivo

Servizio **Servizio Mobilità e Infrastrutture**  
 Dirigente del servizio **Arch. Riccardo Pallini**  
 Responsabile Unico del Procedimento **Geom. Gerarda Del Reno**

Elaborato: SOLE2\_21-35\_E\_3\_PR\_4\_21\_A  
 Scala:  
 Spazio riservato agli uffici:

© Copyright Comune di Prato - Servizio Mobilità e Infrastrutture  
 È vietata la riproduzione anche parziale del documento  
 data **Ottobre 2023**



Firmato da:

**PARCIANELLO LIO**

codice fiscale PRCLIO53C18D506L

num.serie: 67296

emesso da: InfoCamere Qualified Electronic Signature CA

valido dal 12/01/2021 al 12/01/2024