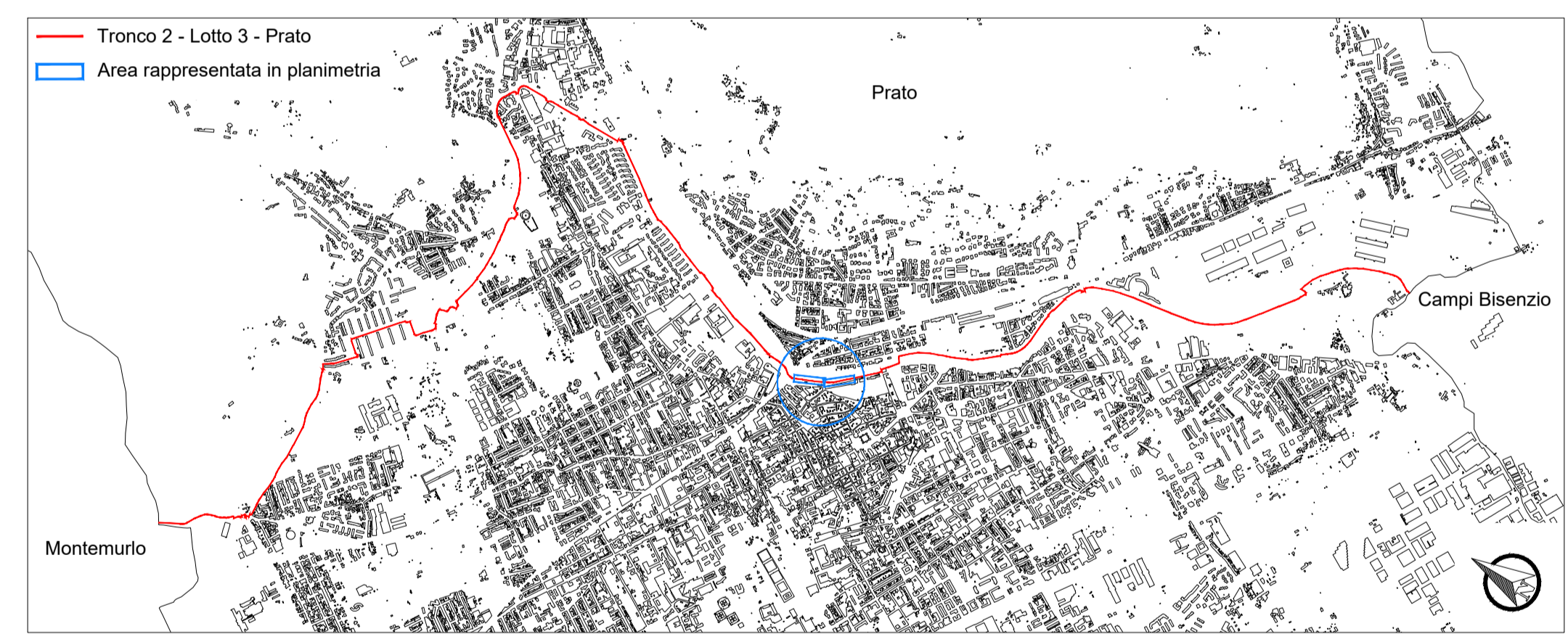


Sterio 0,20 m²
Riporto 0,05 m²

SEZ. 30
PROG. 7040,00
SCALA 1:100

Q. RIF. 56,000

| | | | | | | |
|----------------------------|-------|-------|-------|-------|-------|-------|
| QUOTE TERRENO | 58,41 | 58,55 | 58,61 | 58,66 | 58,65 | 58,69 |
| DISTANZE PARZIALI TERRENO | | | 0,42 | 2,00 | 0,58 | |
| QUOTE PROGETTO | 58,64 | 58,66 | 58,67 | 58,69 | | |
| DISTANZE PARZIALI PROGETTO | 0,50 | 1,50 | 1,50 | | | |

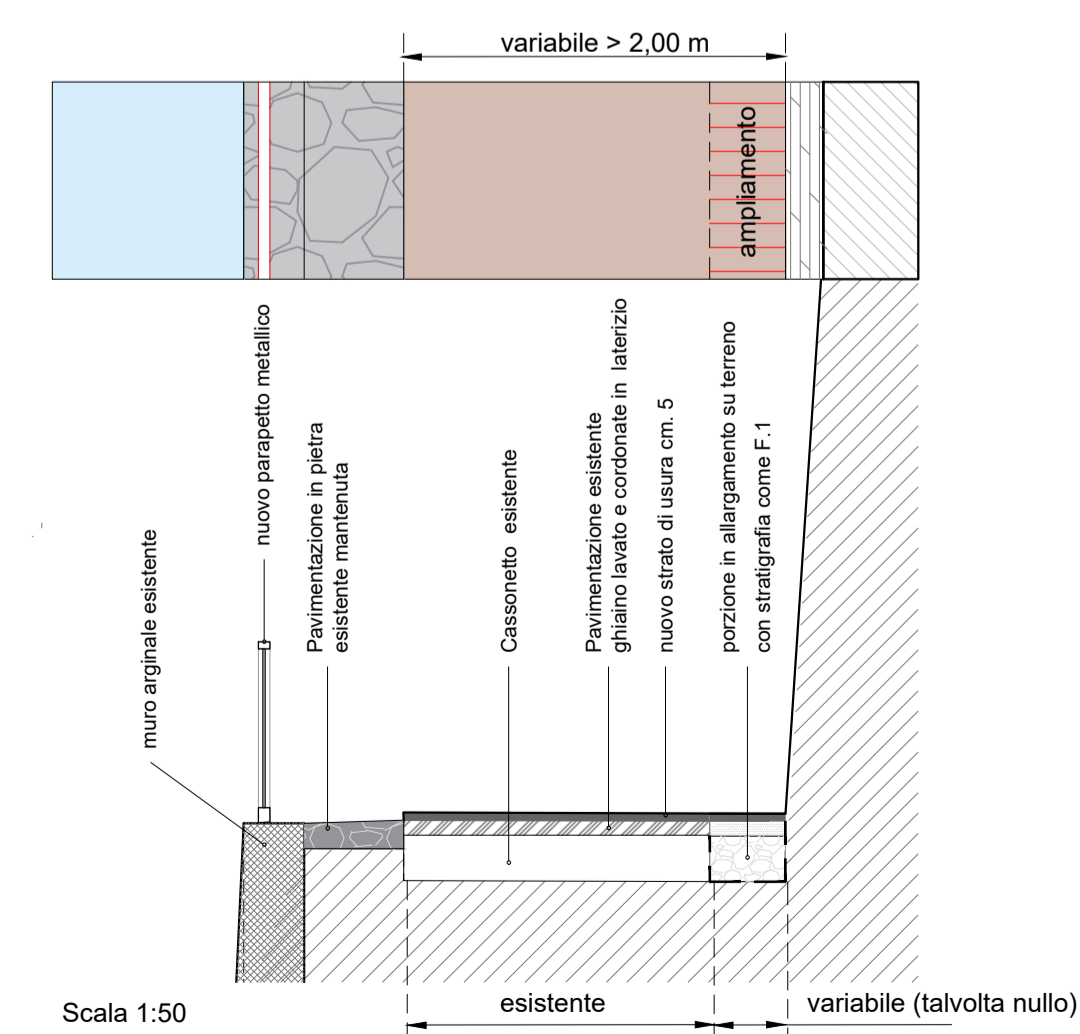
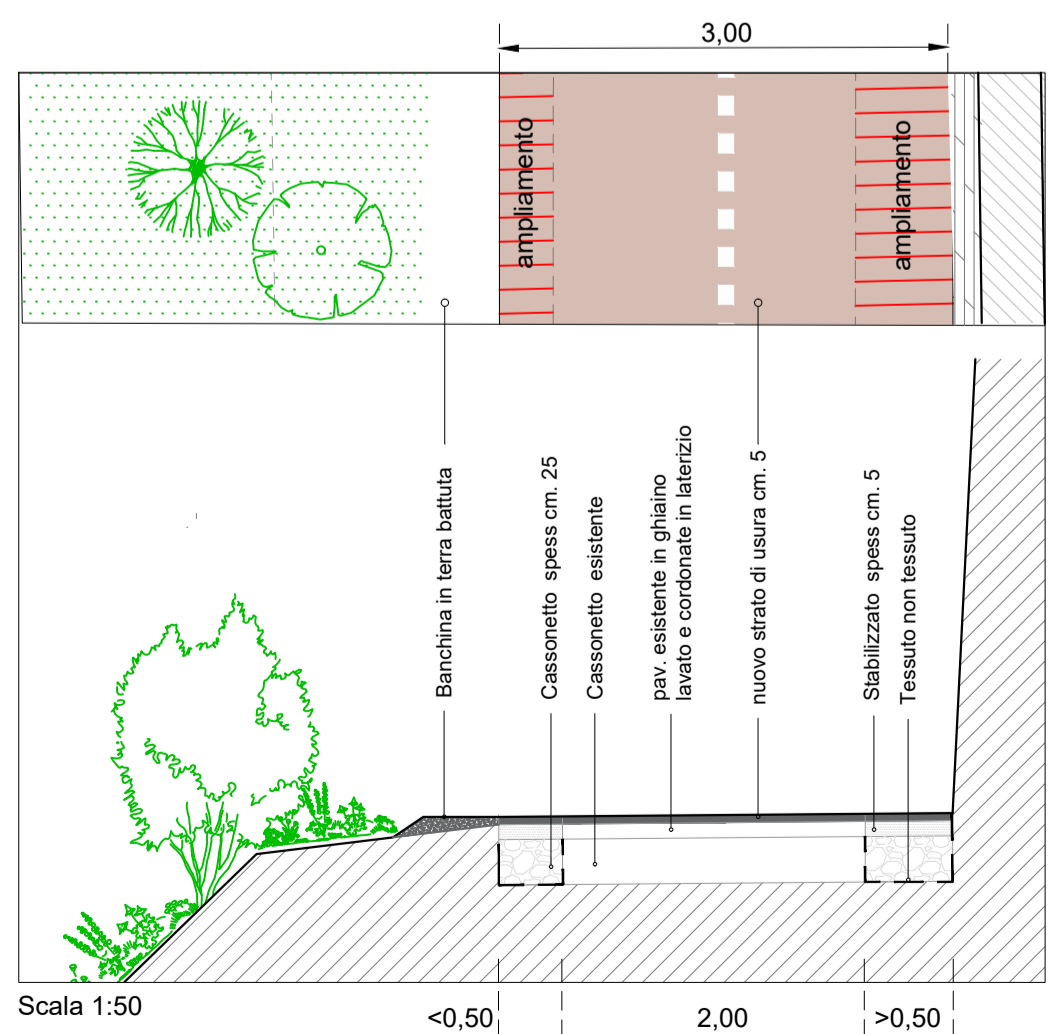


LEGENDA INTERVENTI:

SEZIONE TIPO G.1 (con nuovo parapetto metallico)
rifacimento manto d'usura della pista esistente in ghiaio lavato e cordonate in laterizio, in corrispondenza di pavimentazione in pietra

SEZIONE TIPO G.2
allargamento su terreno vegetale della pista esistente in ghiaio lavato e cordonate in laterizio

- LEGENDA STATO DI FATTO:**
- edifici esistenti
 - viabilità in asfalto
 - viabilità in ghiaia e/o sterrato
 - ciclabile esistente
 - marciapiedi / percorsi pedonali
 - pavimentazione in masselli
 - pavimentazione in pietra
 - attraversamenti pedonali
 - attraversamenti pedonali-ciclabili
 - muricci di recinzione
 - recinzioni in rete metallica
 - staccionata in legno
 - guard-rail
 - cassetta/armadietto utenze (enel-gasmetano-telecom)
 - cordoli spartitraffico in calcestruzzo
 - scarpate
 - verde
 - punto luce stradale
 - punto luce pedonale / ciclabile
 - caditoie stradali
 - chiusini metallici
 - chiusini fognatura
 - alberature
 - siepe
 - corsi d'acqua / fossi
- LEGENDA PROGETTO:**
- pista ciclopedonale di progetto
 - asse di progetto
 - nuove opere
 - demolizioni
 - cordolo spartitraffico prefabbricato
 - soglia / cunetta in cls
 - dissuasore metallico
 - caditoia inserita nel cordolo
 - punto luce pedonale / ciclabile
 - punto luce stradale
 - percorsi per mezzi di manutenzione
 - pavimentazione in sassi spezzati
 - pavimentazione in ghiaio lavato rosso
 - aiuola salva-alberi



REGIONE TOSCANA

Finanziato dall'Unione europea NextGenerationEU

comune di PRATO
Codice Fiscale: 84006890451

Progetto
PNRR - M2C2 I 4.1.1 - Ciclovie turistiche
"CICLOVIA TURISTICA NAZIONALE DEL SOLE" VERONA-FIRENZE
TRONCO 2: PISTOIA - CAMPI BISENZIO
CUP: C31B22001650004
LOTTO 3: PRATO

7 Ciclovie del Sole
Verona - Bologna - Firenze

OGGETTO
Progetto: Planimetria e sezioni
Tav. 14

Fase
Progetto Esecutivo

Servizio **Servizio Mobilità e Infrastrutture**
Dirigente del servizio **Arch. Riccardo Pallini**
Responsabile Unico del Procedimento **Geom. Gerarda Del Reno**

Elaborato: SOLE2_21-35_E_3_PR_4_14_A
Scala:
Spazio riservato agli uffici:

© Copyright Comune di Prato - Servizio Mobilità e Infrastrutture
È vietata la riproduzione anche parziale del documento
data **Ottobre 2023**

Firmato da:

PARCIANELLO LIO

codice fiscale PRCLIO53C18D506L

num.serie: 67296

emesso da: InfoCamere Qualified Electronic Signature CA

valido dal 12/01/2021 al 12/01/2024