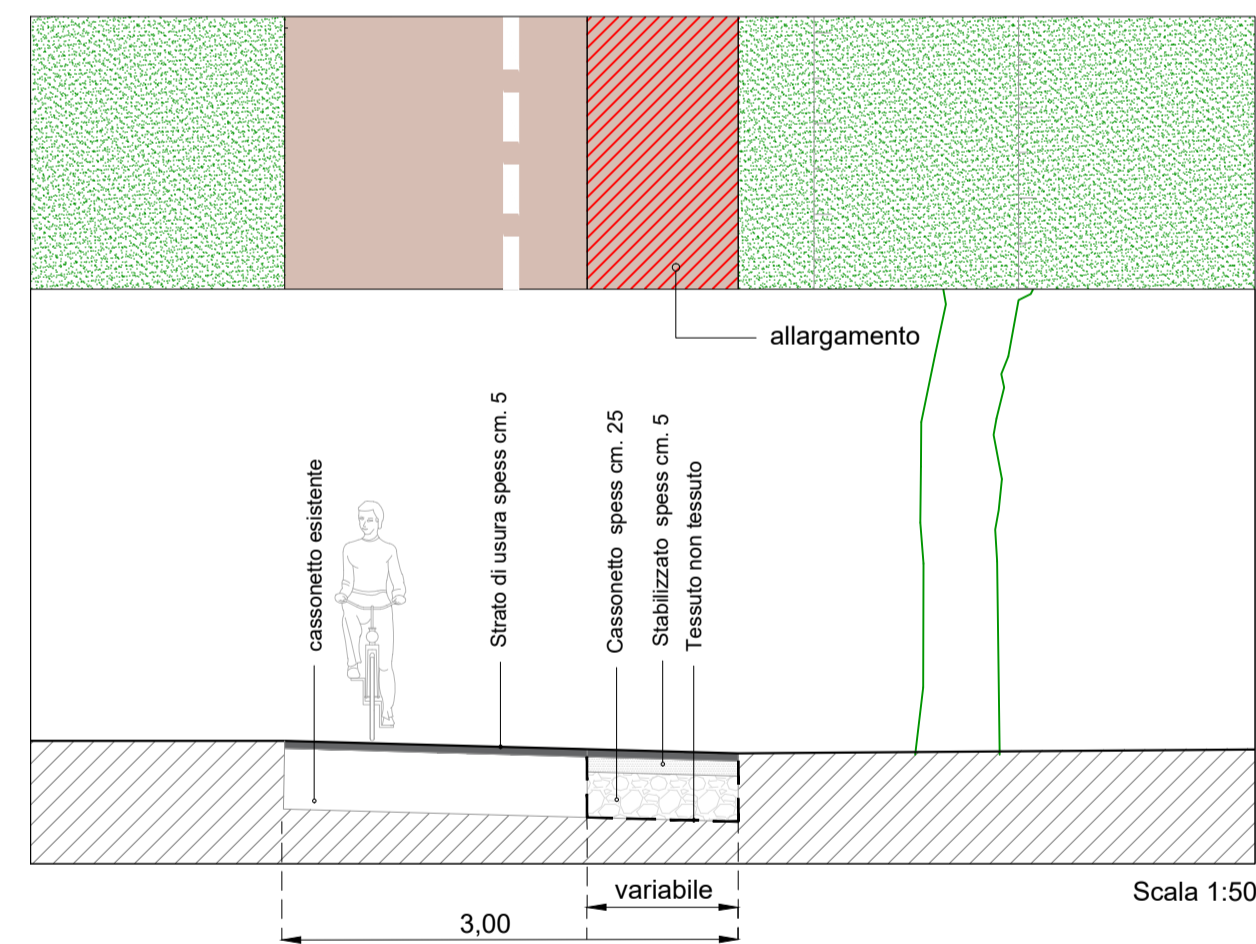
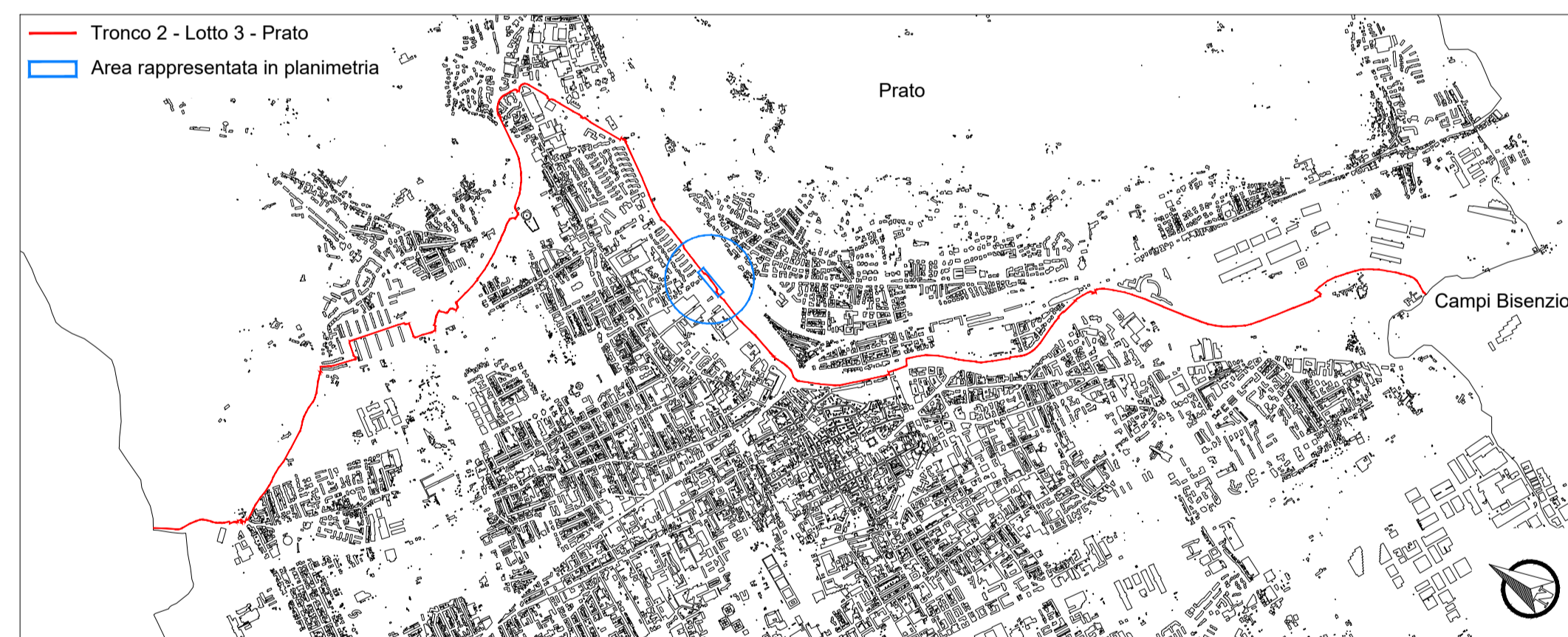
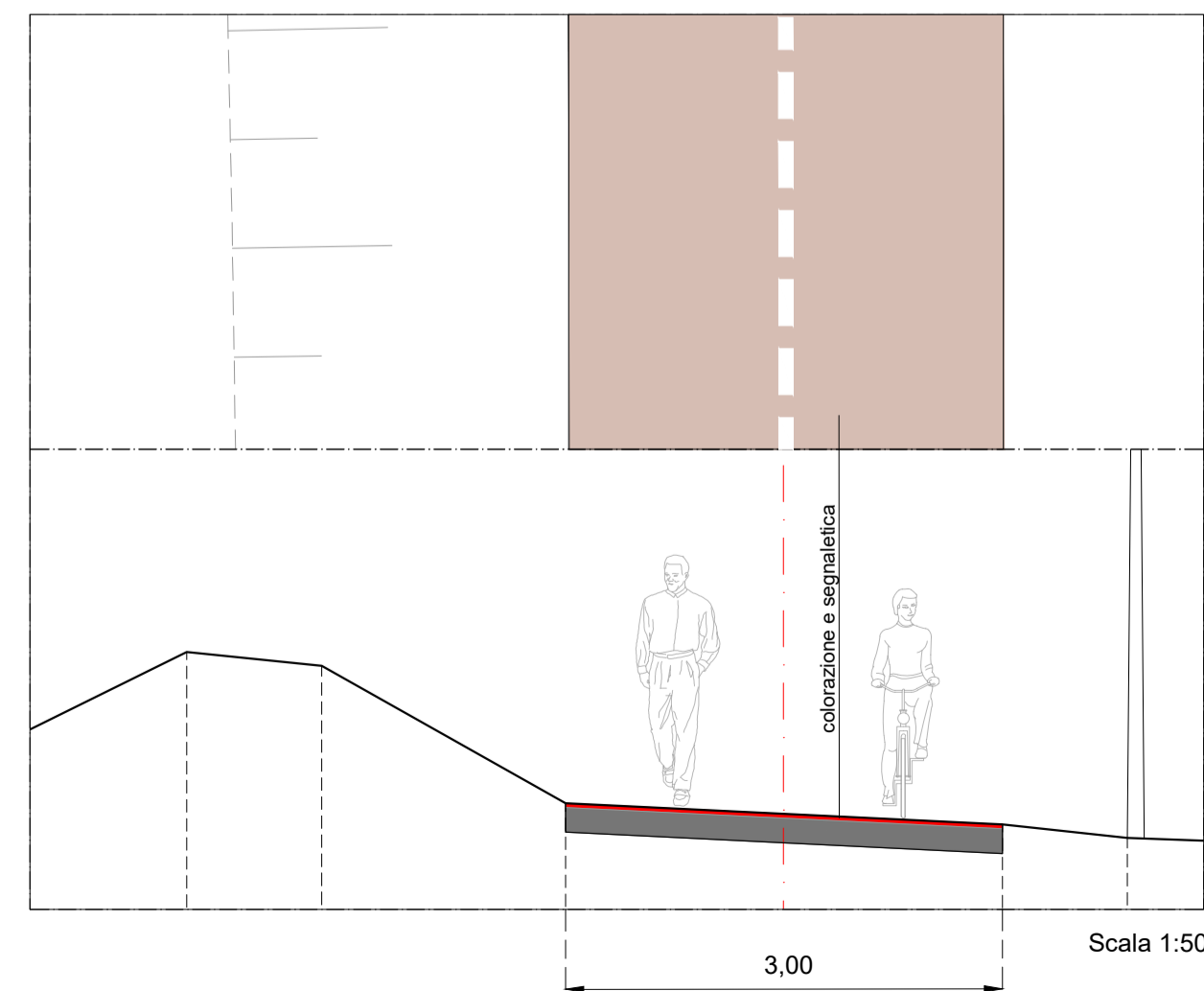


Planimetria - Scala 1:200

SEZIONE TIPO F.1 - STRATIGRAFIA
allargamento pista esistente su terreno vegetale



SEZIONE TIPO C - solo colorazione e segnaletica



Stereo 0,18 m²
Riporto 0,03 m²

SEZ. 25
PROG. 6172.754
SCALA 1:100

Q. RIF. 61.000

QUOTE TERRENO		63,73	63,88	63,90	63,95	64,00
DISTANZE PARZIALI TERRENO		1,85	1,00	2,00	0,25	3,26
QUOTE PROGETTO		63,73	63,86	63,92	63,95	64,00
DISTANZE PARZIALI PROGETTO		1,35	0,50	1,50	1,50	

LEGENDA PROGETTO:

- pista ciclopedonale di progetto
- asse di progetto
- nuove opere
- demolizioni
- cordolo spartitraffico prefabbricato
- soglia / cunetta in cls
- dissuasore metallico
- caditoia inserita nel cordolo
- punto luce pedonale / ciclabile
- punto luce stradale
- percorsi per mezzi di manutenzione
- pavimentazione in sassi spezzati
- pavimentazione in ghiaio lavato rosso
- aiuola salva-alberi

LEGENDA INTERVENTI:

SEZIONE TIPO F.1
Allargamento su terreno vegetale della pista esistente in asfalto

SEZIONE TIPO C - solo colorazione e segnaletica della pista esistente

LEGENDA STATO DI FATTO:

- edifici esistenti
- viabilità in asfalto
- viabilità in ghiaia e/o sterrato
- ciclabile esistente
- marciapiedi / percorsi pedonali
- pavimentazione in masselli
- pavimentazione in pietra
- attraversamenti pedonali
- attraversamenti pedonali-ciclabili
- muricci di recinzione
- recinzioni in rete metallica
- stazionata in legno
- guard-rail
- cassetta/armadietto utenze (enel-gasmetano-telecom)
- cordoli spartitraffico in calcestruzzo
- scarpate
- verde
- punto luce stradale
- punto luce pedonale / ciclabile
- caditoie stradali
- chiusini metallici
- chiusini fognatura
- alberature
- siepe
- corsi d'acqua / fossi
- quote altimetriche assolute

REGIONE TOSCANA

Finanziato dall'Unione europea NextGenerationEU

comune di PRATO
Codice Fiscale: 8406890451

Progetto
PNRR - M2C2 I 4.1.1 - Ciclovie turistiche
"CICLOVIA TURISTICA NAZIONALE DEL SOLE" VERONA-FIRENZE
TRONCO 2: PISTOIA - CAMPI BISENZIO
CUP: C31B22001650004
LOTTO 3: PRATO

7 Ciclovie del Sole
Verona - Bologna - Firenze

OGGETTO
Progetto: Planimetria e sezioni
Tav. 11

Fase
Progetto Esecutivo

Servizio **Servizio Mobilità e Infrastrutture**
Dirigente del servizio **Arch. Riccardo Pallini**
Responsabile Unico del Procedimento **Geom. Gerarda Del Reno**

Elaborato: SOLE2_21-35_E_3_PR_4_11_A
Scala:
Spazio riservato agli uffici:

Responsabile dell'ingegneria-proiezioni specialistiche
Ing. Lino Pollastri

Progettisti:
Arch. Lio Parcellino
Arch. Renato De Rita
Arch. Gianluca Parcellino
Arch. Enzo Parcellino
Arch. Simone Costa
Arch. Verena Azzi Hana
Dott. Alessandra Tanni
Dott. Romano Sommacal

Arch. Gianluigi Alba
Arch. Irene Poggi
Arch. Enrico Corbi
Arch. Francesco Senesi
Arch. Simone Galardini
Arch. Chiara Chiodini
Arch. Alessandro Sanna
Progettista strutturale:
Ing. Lorenza Ragnacci
Dott. Geol. Andrea Bizzanti

Firmato da:

PARCIANELLO LIO

codice fiscale PRCLIO53C18D506L

num.serie: 67296

emesso da: InfoCamere Qualified Electronic Signature CA

valido dal 12/01/2021 al 12/01/2024