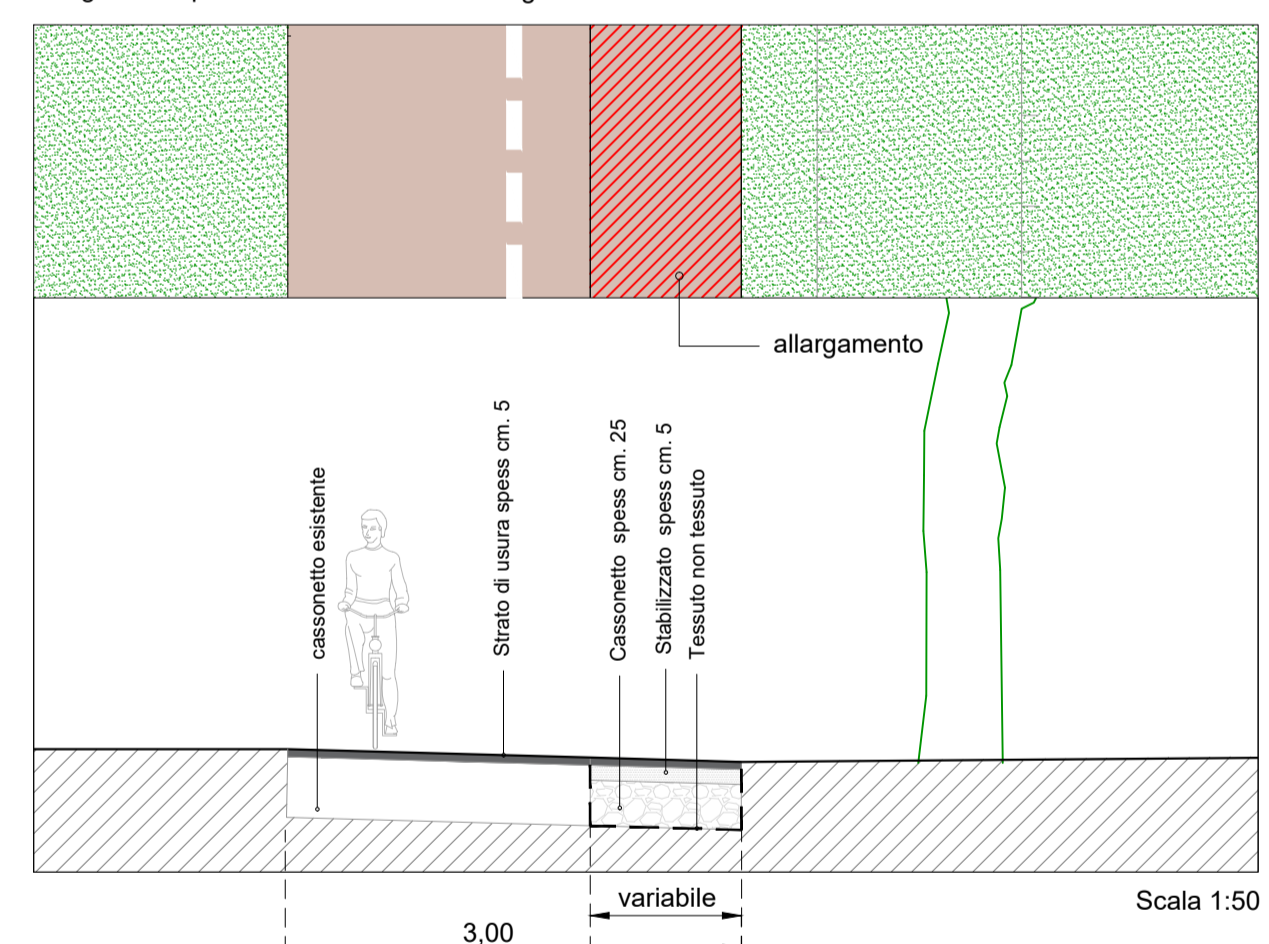


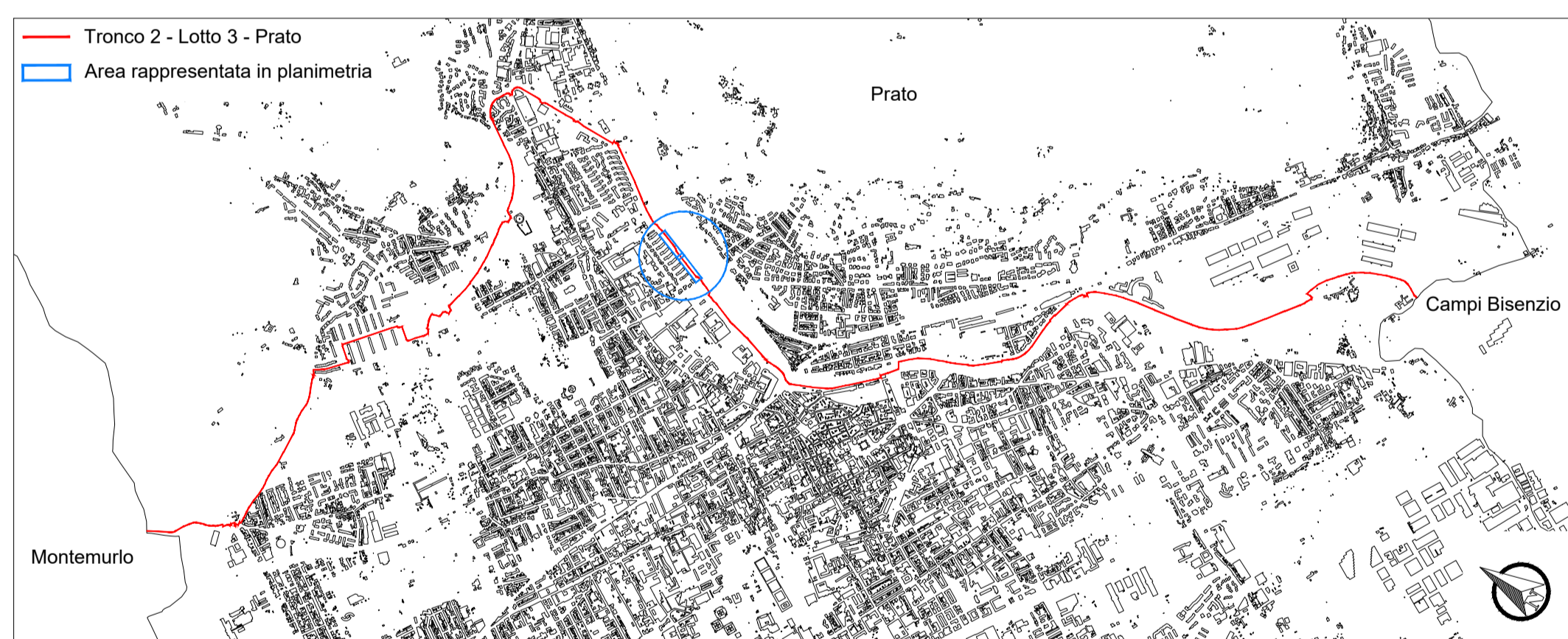
Planimetria - Scala 1:200

Planimetria - Scala 1:200

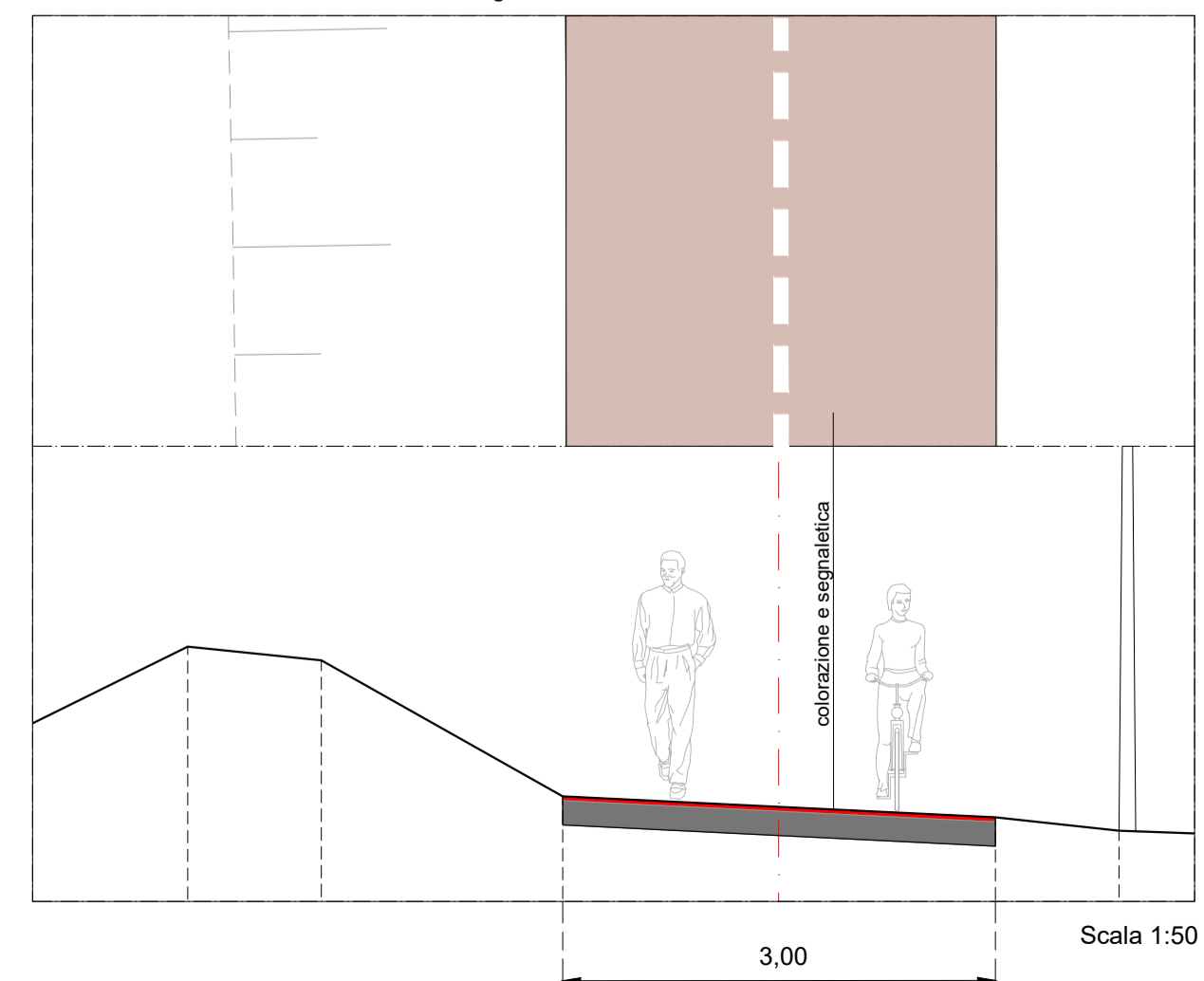
SEZIONE TIPO F.1 - STRATIGRAFIA
allargamento pista esistente su terreno vegetale



Scala 1:50



SEZIONE TIPO C - solo colorazione e segnaletica



Scala 1:50

SEZ. 24
PROG. 5823,783
SCALA 1:100

Q. RIF. 67,000

STERZO	0,20 m ²				
RIPORTO	0,00 m ²				
QUOTE TERRENO	68,01	68,95	68,92	68,93	68,96
DISTANZE PARZIALI TERRENO		2,00	1,00	1,31	3,06
QUOTE PROGETTO	68,01	68,97	68,92		
DISTANZE PARZIALI PROGETTO		1,50	1,50		

LEGENDA INTERVENTI:
SEZIONE TIPO F.1
Allargamento su terreno vegetale della pista esistente in asfalto
SEZIONE TIPO C - solo colorazione e segnaletica della pista esistente

- LEGENDA STATO DI FATTO:
- edifici esistenti
 - viabilità in asfalto
 - viabilità in ghiaia e/o sterrato
 - ciclabile esistente
 - marciapiedi / percorsi pedonali
 - pavimentazione in masselli
 - pavimentazione in pietra
 - attraversamenti pedonali
 - attraversamenti pedonali-ciclabili
 - muricci di recinzione
 - recinzioni in rete metallica
 - staccionata in legno
 - guard-rail
 - cassetta/armadietto utenze (enel-gasmetano-telecom)
 - cordoli spartitraffico in calcestruzzo
 - scarpate
 - verde
 - punto luce stradale
 - punto luce pedonale / ciclabile
 - caditoie stradali
 - chiusini metallici
 - chiusini fognatura
 - alberature
 - siepe
 - corsi d'acqua / fossi
 - quote altimetriche assolute
- LEGENDA PROGETTO:
- pista ciclopedonale di progetto
 - asse di progetto
 - nuove opere
 - demolizioni
 - cordolo spartitraffico prefabbricato
 - soglia / cunetta in cls
 - dissuasore metallico
 - caditoia inserita nel cordolo
 - punto luce pedonale / ciclabile
 - punto luce stradale
 - percorsi per mezzi di manutenzione
 - pavimentazione in sassi spezzati
 - pavimentazione in ghiaio lavato rosso
 - aiuola salva-alberi

REGIONE TOSCANA

Finanziato dall'Unione europea NextGenerationEU

comune di PRATO
Codice Fiscale: 84006890451

Progetto
PNRR - M2C2 I 4.1.1 - Ciclovie turistiche
"CICLOVIA TURISTICA NAZIONALE DEL SOLE" VERONA-FIRENZE
TRONCO 2: PISTOIA - CAMPI BIENZIO
CUP: C31B22001650004
LOTTO 3: PRATO

7 Ciclovia del Sole
Verona - Bologna - Firenze

Oggetto
Progetto: Planimetria e sezioni
Tav. 10

Fase
Progetto Esecutivo

Servizio

Dirigente del servizio

Responsabile Unico del Procedimento

Servizio Mobilità e Infrastrutture

Arch. Riccardo Pallini

Geom. Gerarda Del Reno

MTE

P&P

coopprogetti

S&S

S&S

Elaborato: SOLE2_21-35_E_3_PR_4_10_A
Scala:
Spazio riservato agli uffici:

© Copyright Comune di Prato - Servizio Mobilità e Infrastrutture
È vietata la riproduzione anche parziale del documento data **Ottobre 2023**

Firmato da:

PARCIANELLO LIO

codice fiscale PRCLIO53C18D506L

num.serie: 67296

emesso da: InfoCamere Qualified Electronic Signature CA

valido dal 12/01/2021 al 12/01/2024