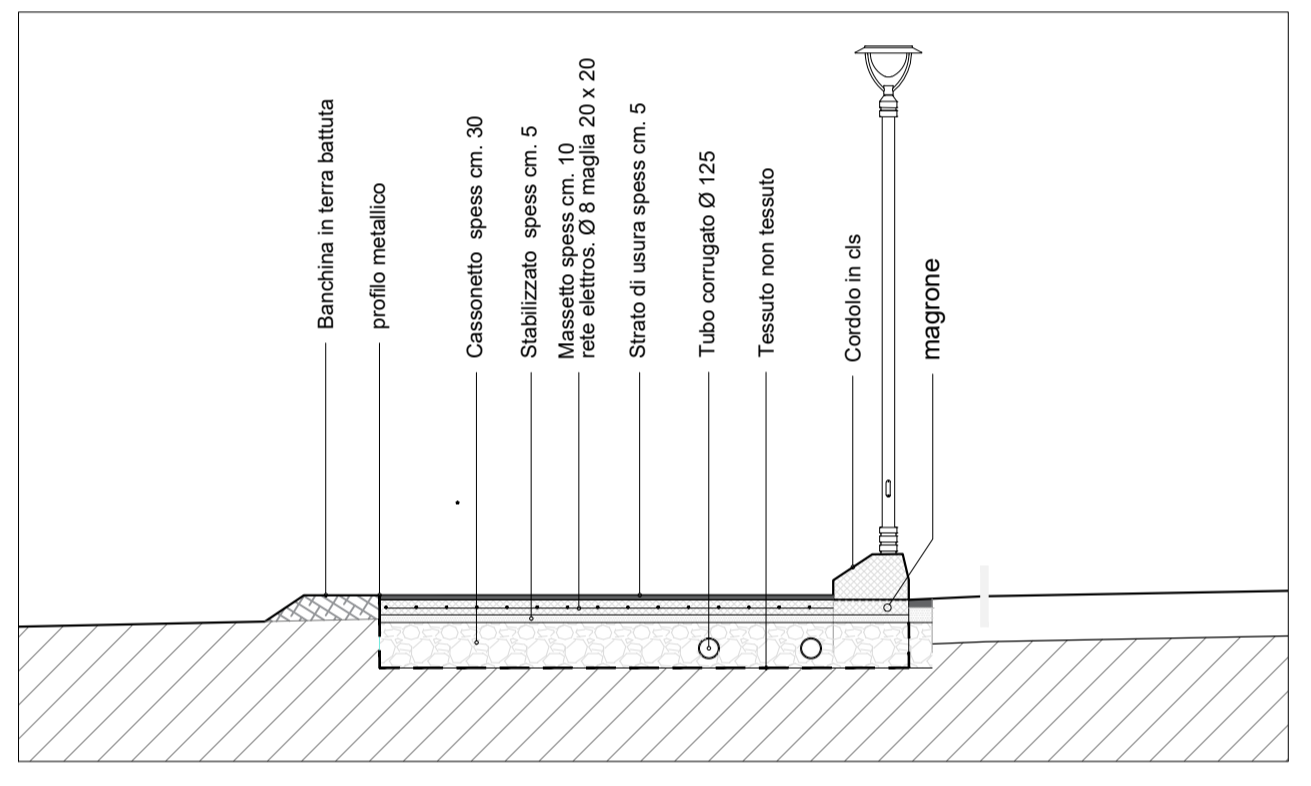
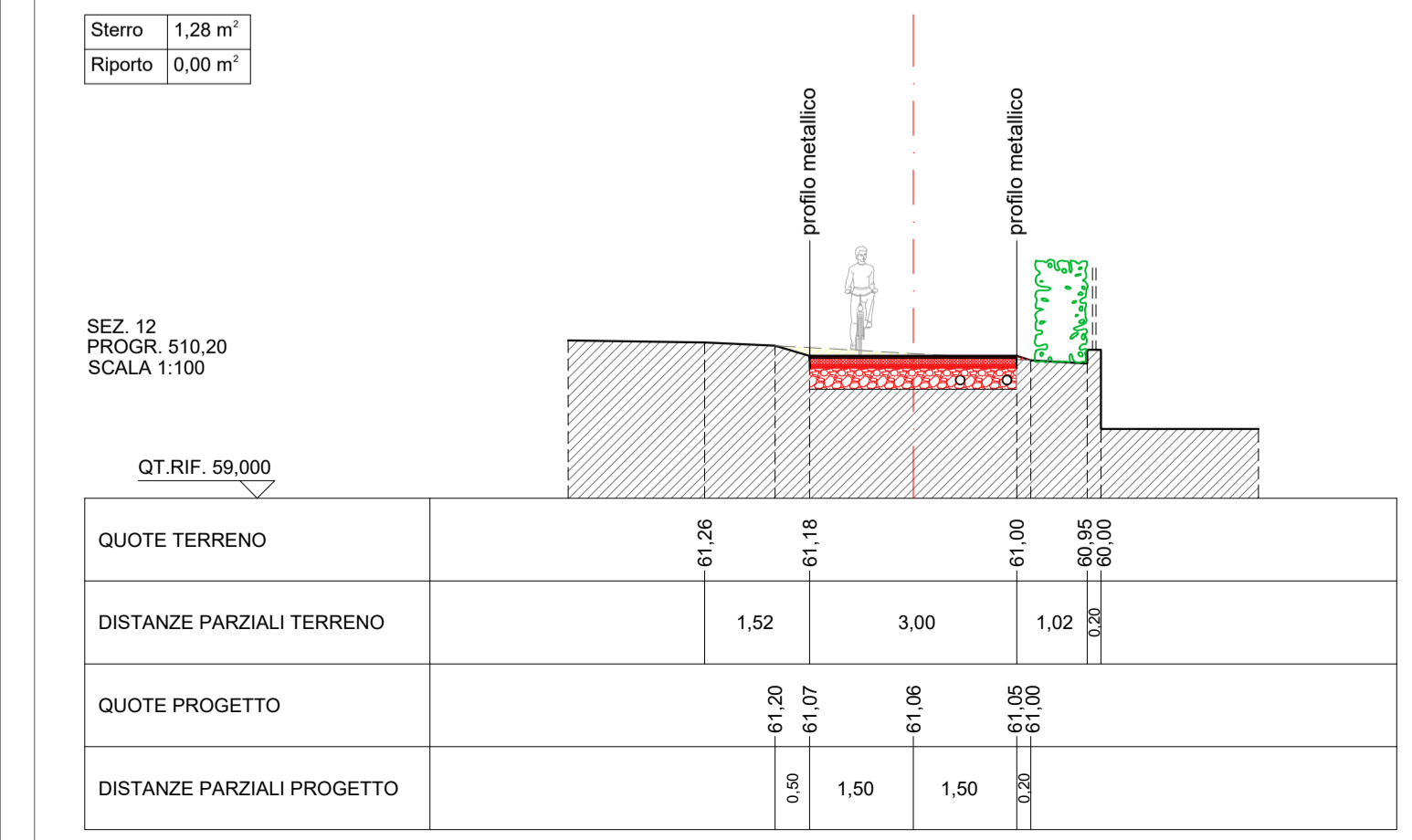
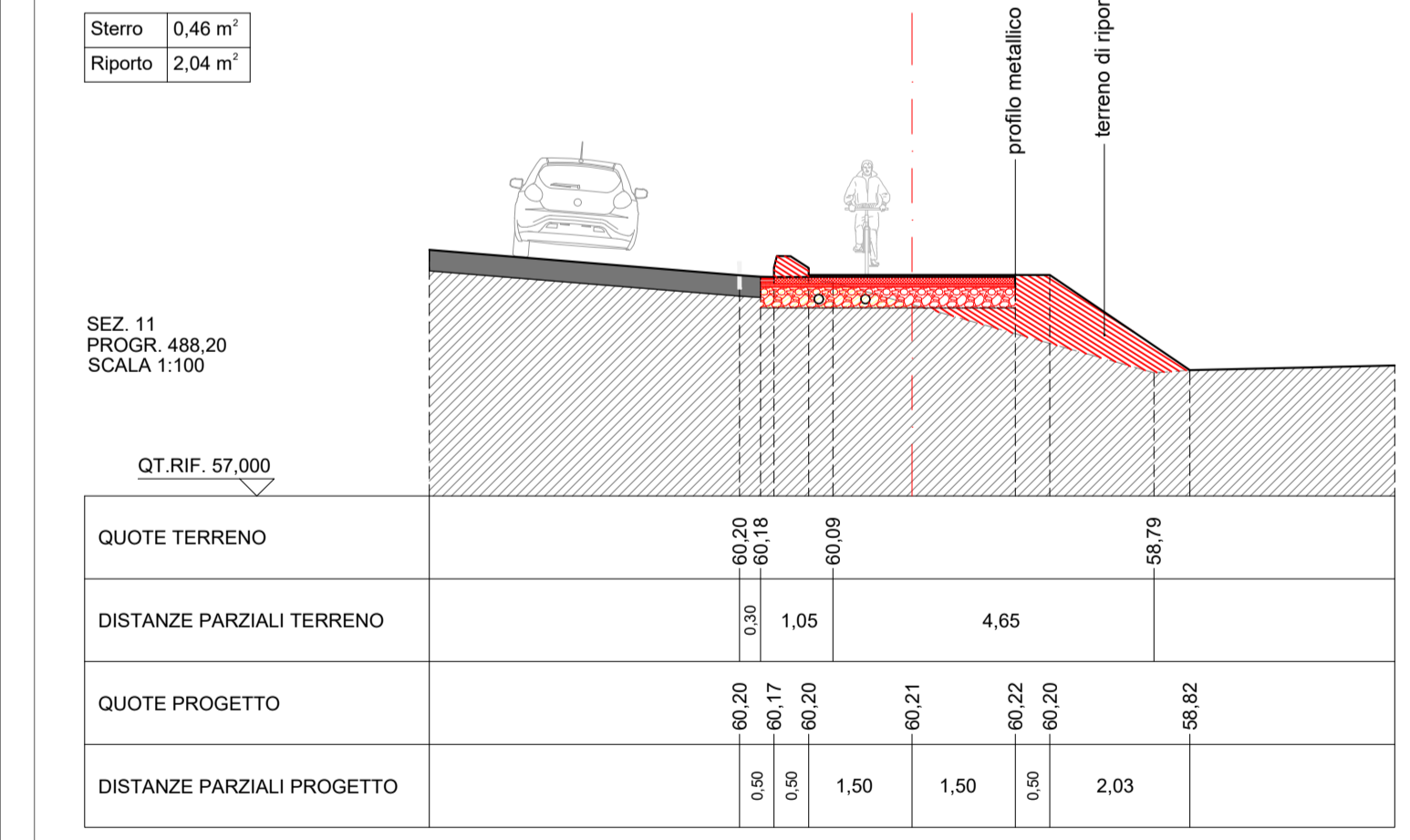
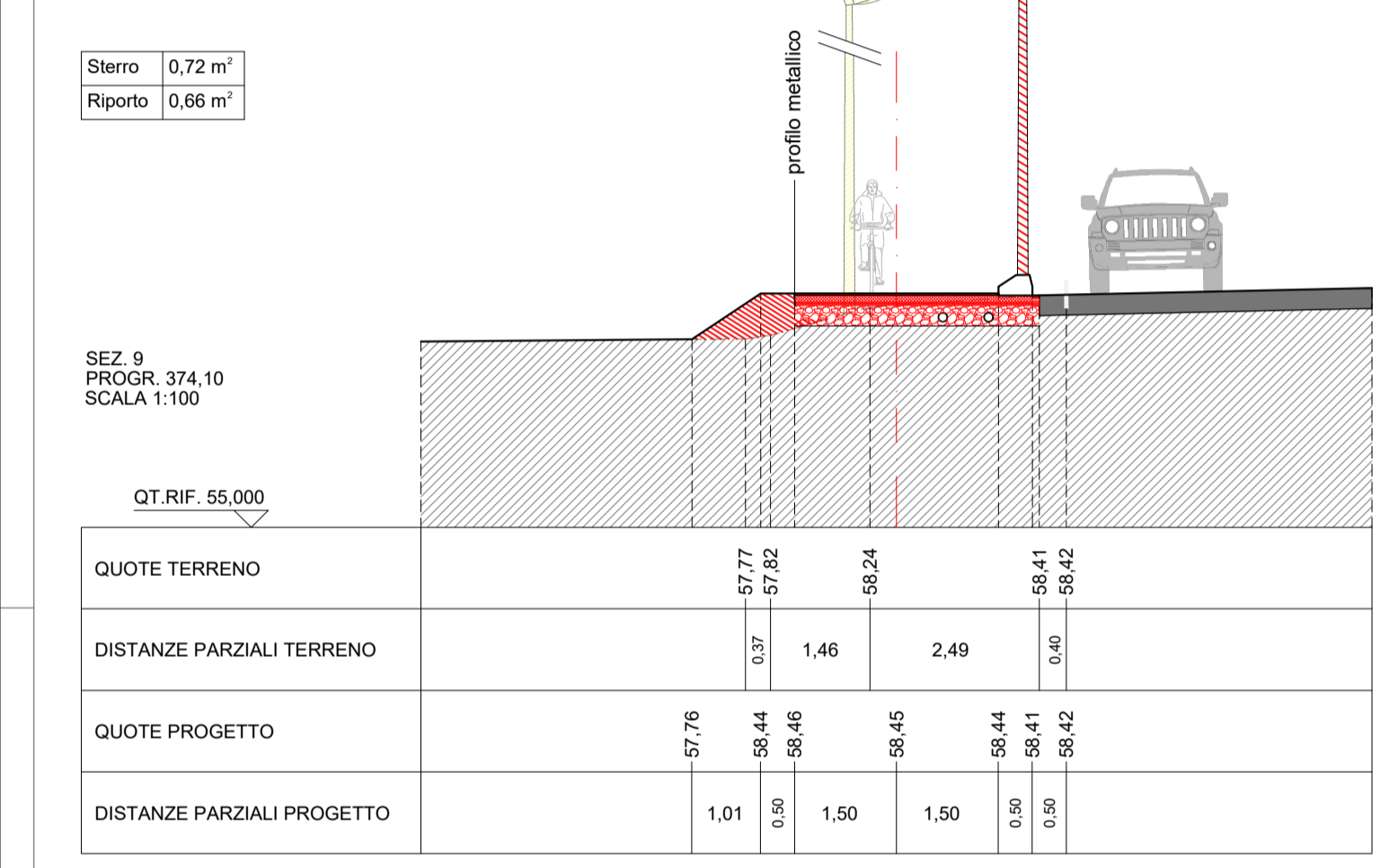
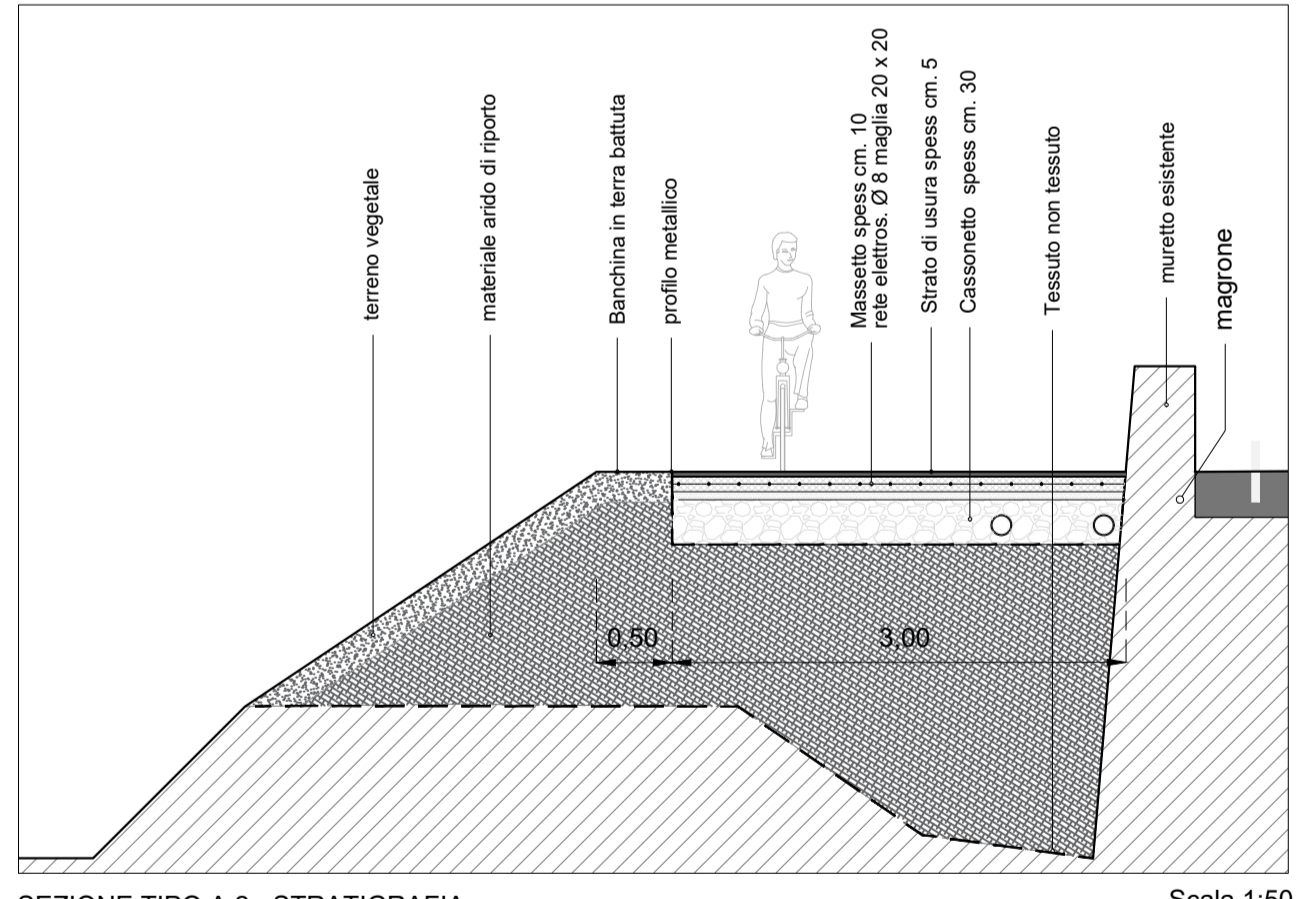


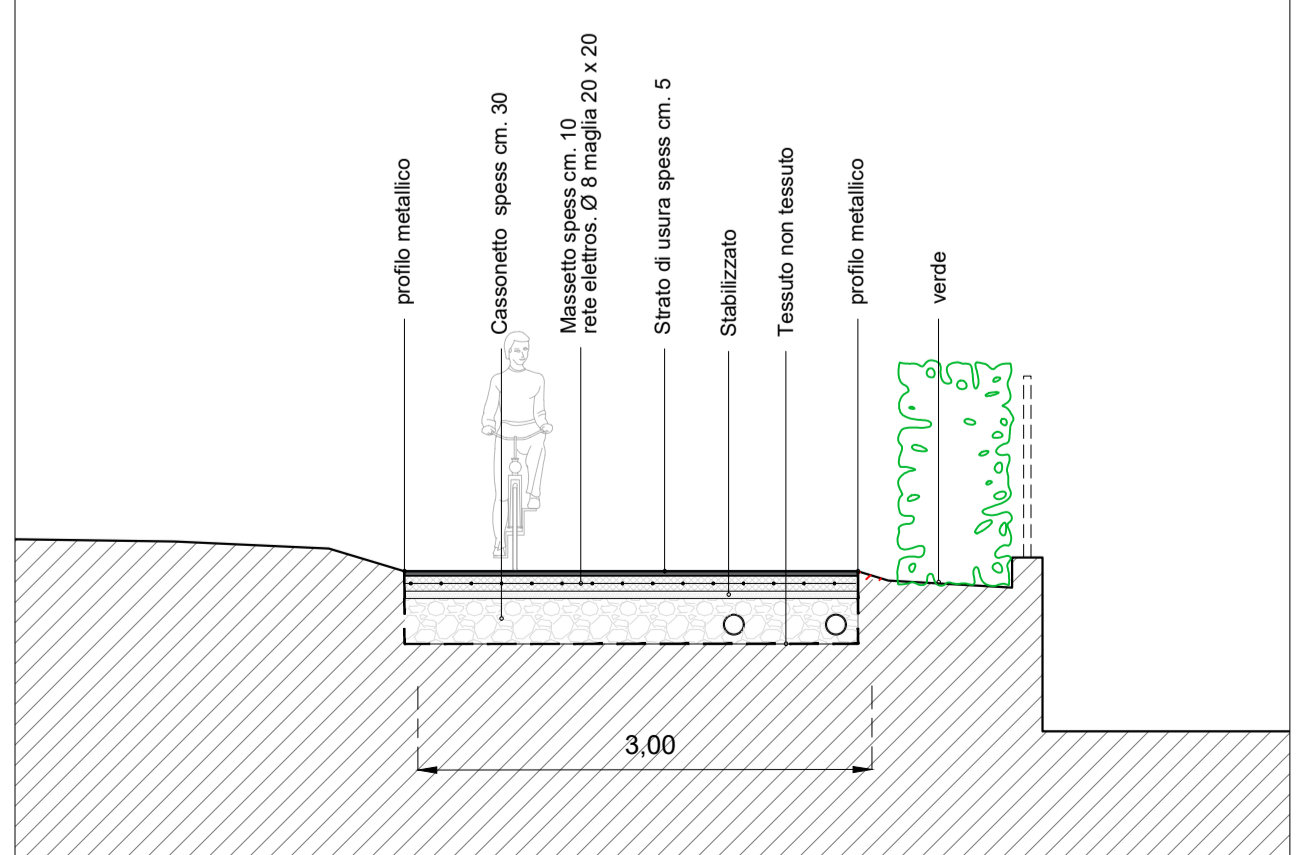
Planimetria - Scala 1:200



SEZIONE TIPO A.1 - STRATIGRAFIA nuova pista in sede propria lato strada, con cordolo spartitraffico 1:50

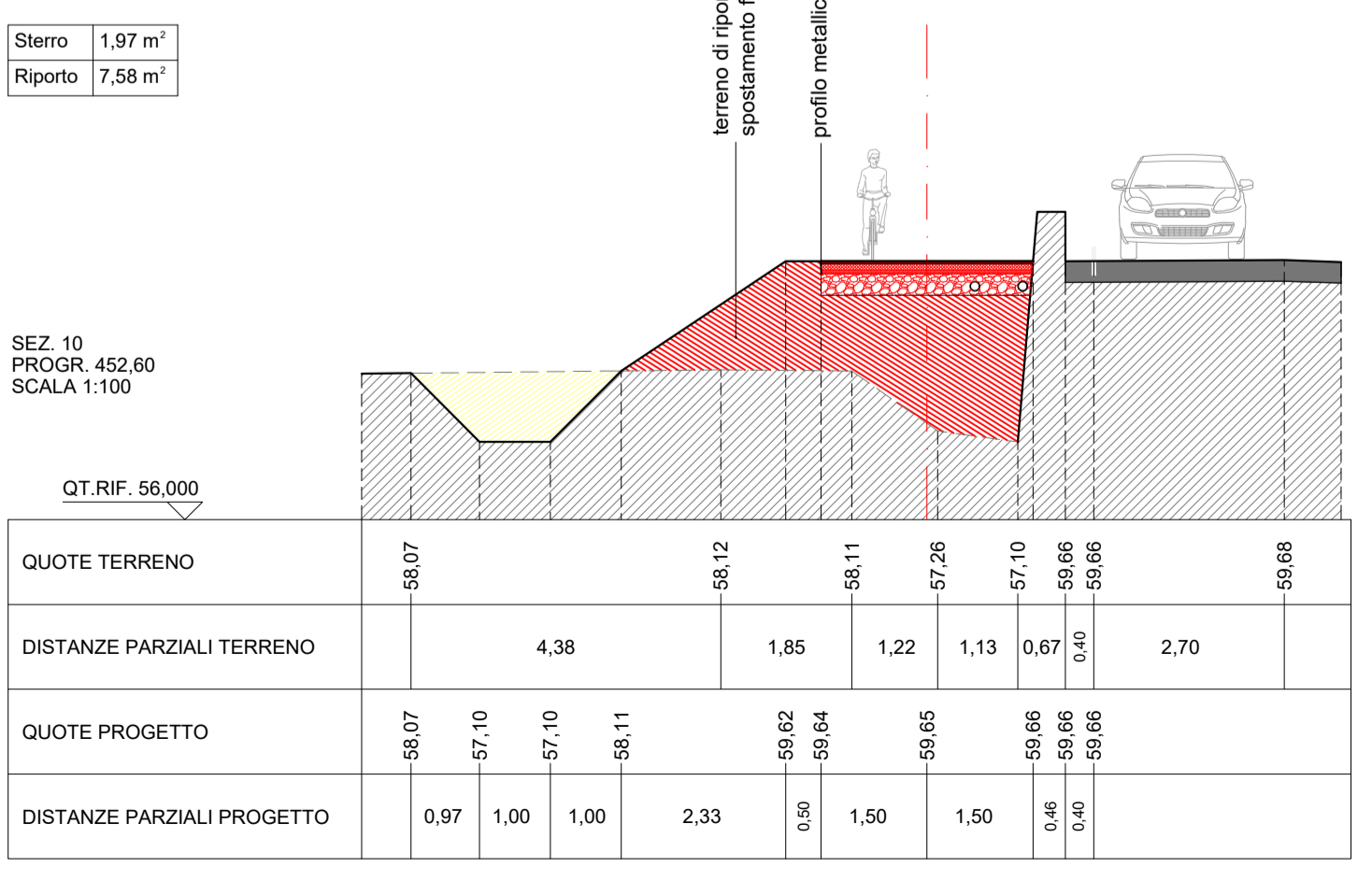
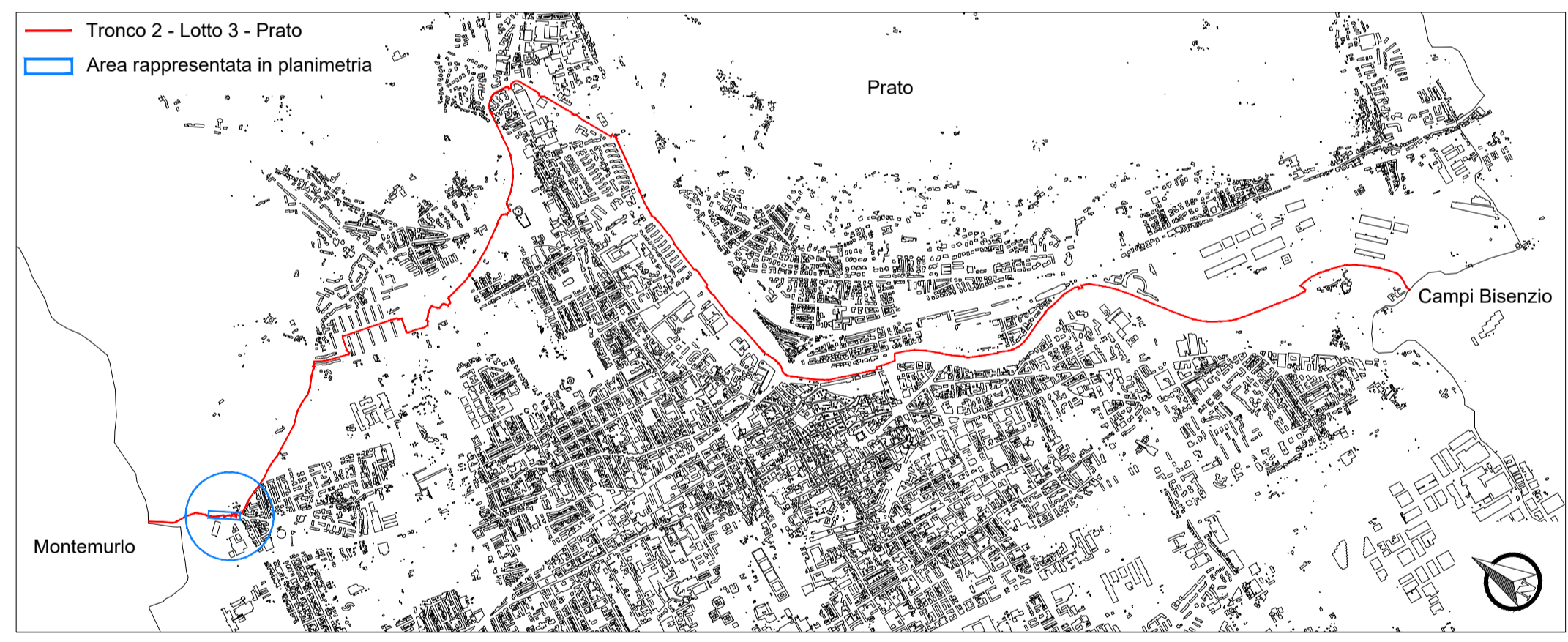


SEZIONE TIPO A.2 - STRATIGRAFIA nuova pista in sede propria lato strada, con muro di contenimento mantenuto Scala 1:50



SEZIONE TIPO B - STRATIGRAFIA nuova pista in sede propria, su terreno Scala 1:50

- LEGENDA INTERVENTI:**
- SEZIONE TIPO A.1 nuova pista in sede propria lato strada, con cordolo spartitraffico
  - SEZIONE TIPO A.2 nuova pista in sede propria lato strada, con muro di contenimento mantenuto
  - SEZIONE TIPO B - nuova pista in sede propria, su terreno
  - SEZIONE TIPO C - solo colorazione e segnaletica della pista esistente



- LEGENDA STATO DI FATTO:**
- edifici esistenti
  - viabilità in asfalto
  - viabilità in ghiaia e/o sterrato
  - ciclabile esistente
  - marciapiedi / percorsi pedonali
  - pavimentazione in masselli
  - pavimentazione in pietra
  - attraversamenti pedonali
  - attraversamenti pedonali-ciclabili
  - muricci di recinzione
  - recinzioni in rete metallica
  - staccionata in legno
  - guard-rail
  - cassetta/armadietto utenze (enel-gasmetano-telecom)
  - cordoli spartitraffico in calcestruzzo
  - scarpate
  - verde
  - punto luce stradale
  - punto luce pedonale / ciclabile
  - caditoie stradali
  - chiusini metallici
  - chiusini fognatura
  - alberature
  - siepe
  - corsi d'acqua / fossi
  - quote altimetriche assolute
- LEGENDA PROGETTO:**
- pista ciclopedonale di progetto
  - asse di progetto
  - nuove opere
  - demolizioni
  - cordolo spartitraffico prefabbricato
  - soglia / cunetta in cls
  - dissuasore metallico
  - caditoia inserita nel cordolo
  - punto luce pedonale / ciclabile
  - punto luce stradale
  - percorsi per mezzi di manutenzione
  - pavimentazione in sassi spezzati
  - pavimentazione in ghiaio lavato rosso
  - aiuola salva-alberi

REGIONE TOSCANA  
 Finanziato dall'Unione europea NextGenerationEU  
 comune di PRATO  
 Codice Fiscale: 8406890481

Progetto  
 PNRR - M2C2 I 4.1.1 - Ciclovie turistiche  
 "CICLOVIA TURISTICA NAZIONALE DEL SOLE" VERONA-FIRENZE  
 TRONCO 2: PISTOIA - CAMPI BISENZIO  
 CUP: C31B22001650004  
 LOTTO 3: PRATO

Comune di Prato  
 Oggetto  
 Progetto: Planimetria e sezioni  
 Tav. 3

Fase  
 Progetto Esecutivo

Servizio **Servizio Mobilità e Infrastrutture**  
 Dirigente del servizio **Arch. Riccardo Pallini**  
 Responsabile Unico del Procedimento **Geom. Gerarda Del Reno**

Elaborato: SOLE2\_21-35\_E\_3\_PR\_4\_03\_A  
 Scala:  
 Spazio riservato agli uffici:

Responsabile di progetto: Ing. Lino Polistelli  
 Progettista: Arch. Lino Polistelli, Arch. Roberto De Rita, Arch. Gianluca Pizzarello, Arch. Giulia Della Giustina, Geom. Enzo Pizzarello, P. Ing. Simone Ceccia, Arch. Verena Acci Hana, Dott. Alessandra Turilli, Dott. Romano Sommariva

Arch. Gavino Alba, Arch. Ivana Poggi, Arch. Enrico Costa, Ing. Francesco Seneci, Ing. Simone Ceccia, Ing. Chiara Cristofari, Ing. Alessandro Sarma, Progettista coordinatore, Ing. Lorenza Ragnassi, Geom. Dott. Geol. Andrea Bizzari

Firmato da:

**PARCIANELLO LIO**

codice fiscale PRCLIO53C18D506L

num.serie: 67296

emesso da: InfoCamere Qualified Electronic Signature CA

valido dal 12/01/2021 al 12/01/2024