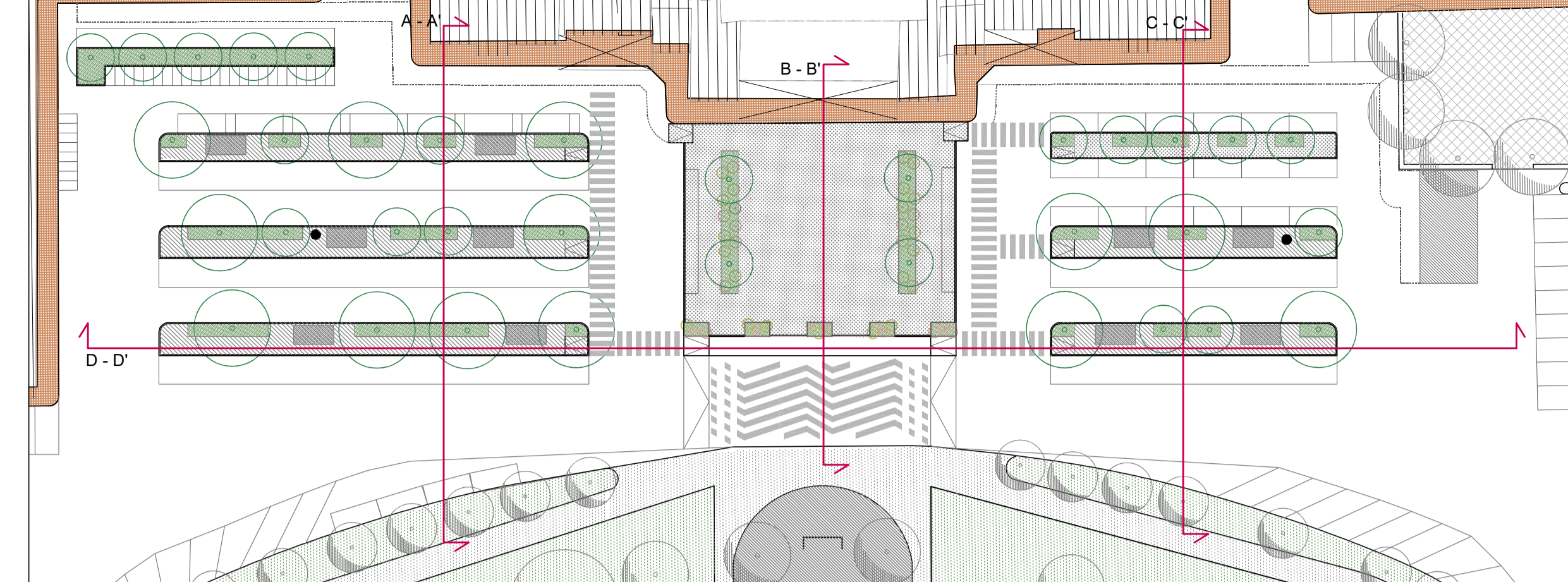


Sezione C - C' scala 1:100



Sezione D - D' fronte Stazione scala 1:200




Sezione B - B' scala 1:100




Sezione A - A' scala 1:100





Finanziato  
dall'Unione europea  
NextGenerationEU



**Progetto**  
 PNRR - MISSIONE 5 COMPONENTE 2 - Investimento/Subinvestimento 2.1 "RIGENERAZIONE URBANA"  
 "PISTE CICLABILI "COMUNE DI PRATO" INTERVENTI DI RIGENERAZIONE URBANA, DI MOBILITA' SOSTENIBILE - RICUCITURA E COLLEGAMENTO DEI TRATTI CICLABILI ESISTENTI PER LA RICONNESSIONE DI AREE PERIFERICHE"  
 PH412-1 | Piazza della Stazione Centrale | RiconneSSIONE - Rigenerazione

**CUP**  
**C31B21004180001**

**Oggetto**

**Sezioni di progetto**

**Fase**  
**Progetto Esecutivo (PHPE)**

Servizio	<b>Servizio Mobilità e Infrastrutture</b>
Dirigente del servizio	<b>Arch. Riccardo Pallini</b>
Responsabile Unico del Procedimento	<b>Geom. Gerarda Del Reno</b>


**Progettisti**  
 Arch. Sabrina Tozzini - Comune di Prato  
 Arch. Barbara Giovacchini - Comune di Prato  
 Arch. Silvia Grazzini - Comune di Prato  
 Geom. Massimo Falcini - Comune di Prato  
 Geom. Derry Ciaramelli - Comune di Prato  
 Geom. Andrea Lodovisi - Comune di Prato

**Collaboratori**  
 Geom. Chiara Bocini  
 Geom. Francesco Palmieri  
 Geom. Tommaso Ciardi  
 Paes. Marinella Carrieri  
 Paes. Lorenza Fortuna  
 Geom. Giulia Pugi

Elaborato: PHPE_06	REV 01
Scala: varie	
Spazio riservato agli uffici:	

© Copyright Comune di Prato - Servizio Mobilità e Infrastrutture  
 è vietata la riproduzione anche parziale del documento

**data Marzo 2023**



Firmato da:

**Gerarda Del Reno**

codice fiscale DLRGRD59D41A509G

num.serie: 613960303214562621

emesso da: ArubaPEC EU Qualified Certificates CA G1

valido dal 06/12/2022 al 06/12/2025