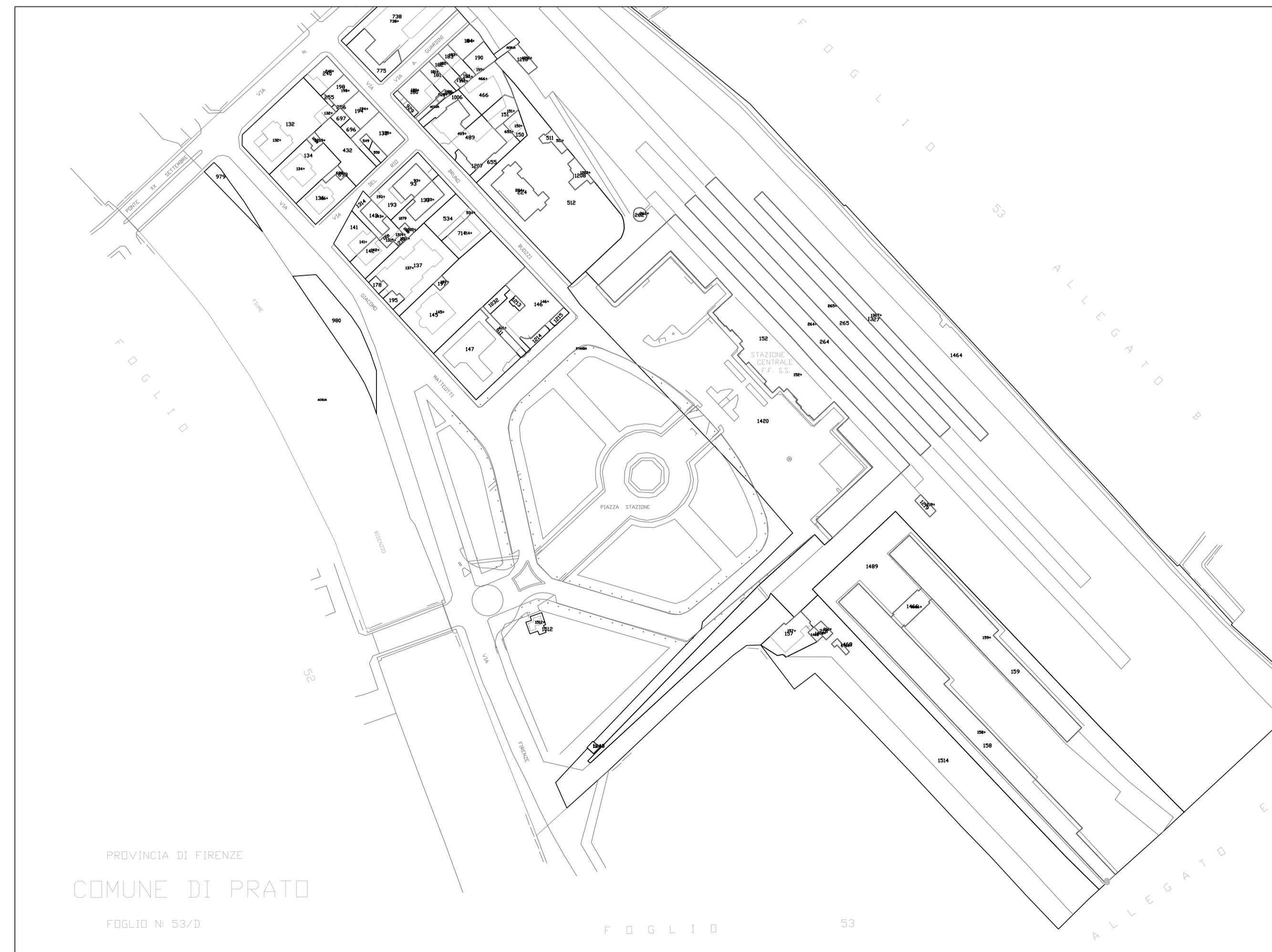




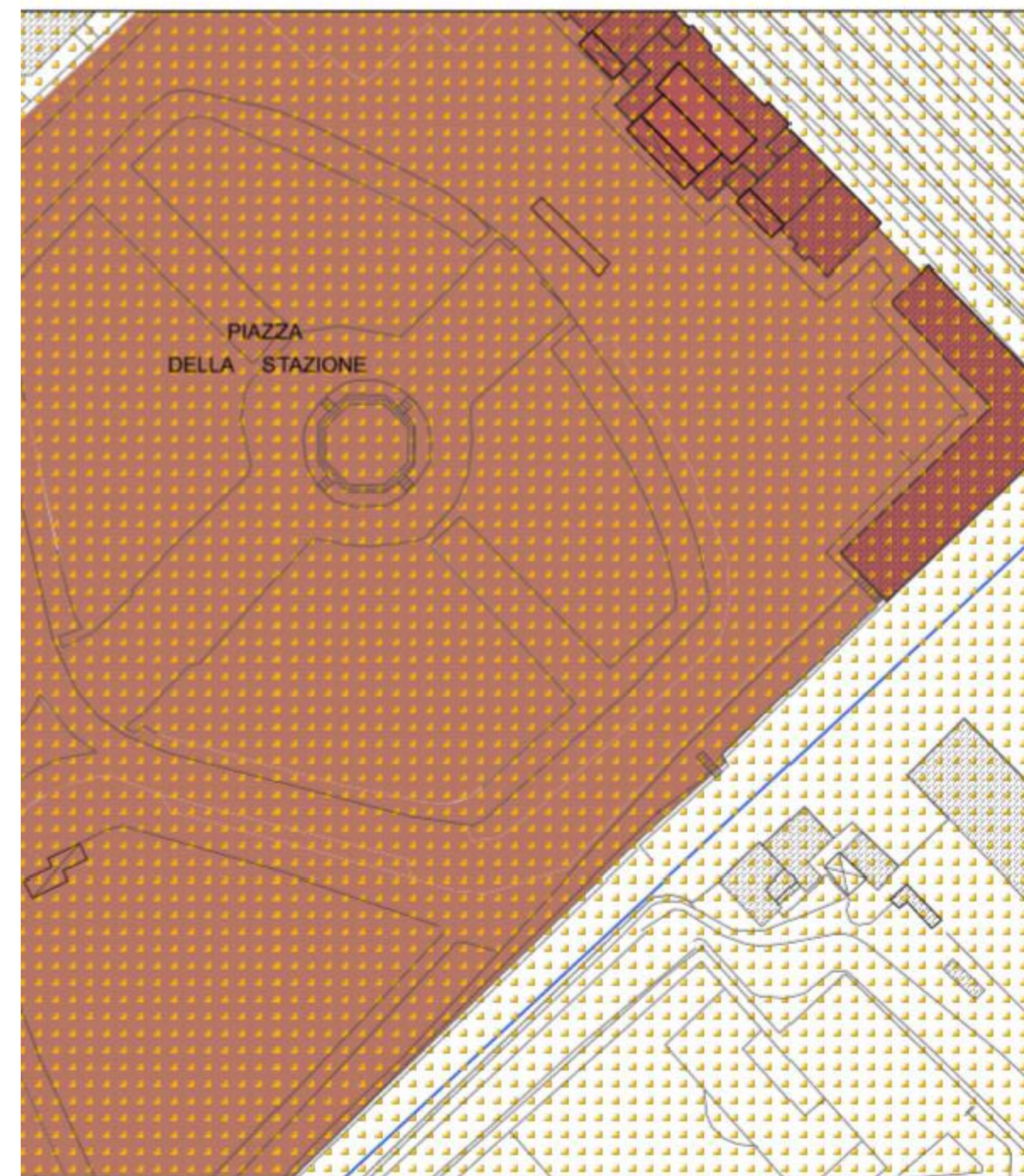
ESTRATTO CARTOGRAFIA IRTEF SCALA 1:2000 — AREA DI INTERVENTO



IMMAGINE AEREA




ESTRATTO MAPPA CATASTALE SCALA 1:2000



ESTRATTO PIANO OPERATIVO



Finanziato dall'Unione europea NextGenerationEU



Progetto
PNRR - MISSIONE 5 COMPONENTE 2 - Investimento/Subinvestimento 2.1 "RIGENERAZIONE URBANA"
"PISTE CICLABILI *COMUNE DI PRATO* INTERVENTI DI RIGENERAZIONE URBANA, DI MOBILITÀ SOSTENIBILE- RICUCITURA E COLLEGAMENTO DEI TRATTI CICLABILI ESISTENTI PER LA RICONNESSIONE DI AREE PERIFERICHE"
PH412 - 1 | Piazza della Stazione Centrale | RiconneSSIONe - Rigenerazione

CUP
C31B21004180001

Oggetto

Inquadramento urbanistico e territoriale

Fase

Progetto Esecutivo (PHPE)

Servizio	Servizio Mobilità e Infrastrutture
Dirigente del servizio	Arch. Riccardo Pallini
Responsabile Unico del Procedimento	Geom. Gerarda Del Reno

Progettisti

Arch. Sabrina Tozzini - Comune di Prato
Arch. Barbara Giovacchini - Comune di Prato
Arch. Silvia Grazzini - Comune di Prato
Geom. Massimo Falcini - Comune di Prato
Geom. Derry Ciaramelli - Comune di Prato
Geom. Andrea Lodovisi - Comune di Prato

Collaboratori

Geom. Chiara Bocini
Geom. Francesco Palmieri
Geom. Tommaso Ciardi
Paes. Marinella Carrieri
Paes. Lorenza Fortuna
Geom. Giulia Pugi

Elaborato: PHPE_01	REV 01
Scala: varie	
Spazio riservato agli uffici:	

Firmato da:

Gerarda Del Reno

codice fiscale DLRGRD59D41A509G

num.serie: 613960303214562621

emesso da: ArubaPEC EU Qualified Certificates CA G1

valido dal 06/12/2022 al 06/12/2025