




Finanziato dall'Unione europea NextGenerationEU



REGIONE EMILIA-ROMAGNA

Progetto: **GIALCCHIERA DI COIANO, VIA GUALCCHIERA 35, INTERVENTI DI RESTAURO NELLA ZONA DELLE ANTICHE MACCHINE**

CUP: C35F2100070004

Titolo: Stato di Rilievo - Inquadramento Generale - Pianta ai vari piani

Fase: **Progetto Esecutivo**


Servizio: Servizio Edilizia storico monumentale ed immobili comunali, Politiche energetiche e salute al lavoro

Responsabile Unico del Progettato: Arch. Francesco Caporaso

Progettisti:

Ing. Raffaele Taramella
Arch. Vincenzo M.A. Ferrara

Progetto esecutivo:
ASSOCIAZIONE "INSERIRE PER IL RECUPERO DELLA GIALCCHIERA DI COIANO"
Via Gualcchiera 35, 41018 Coiano (MO)
Coordinatore: Arch. Attilio Pratesi



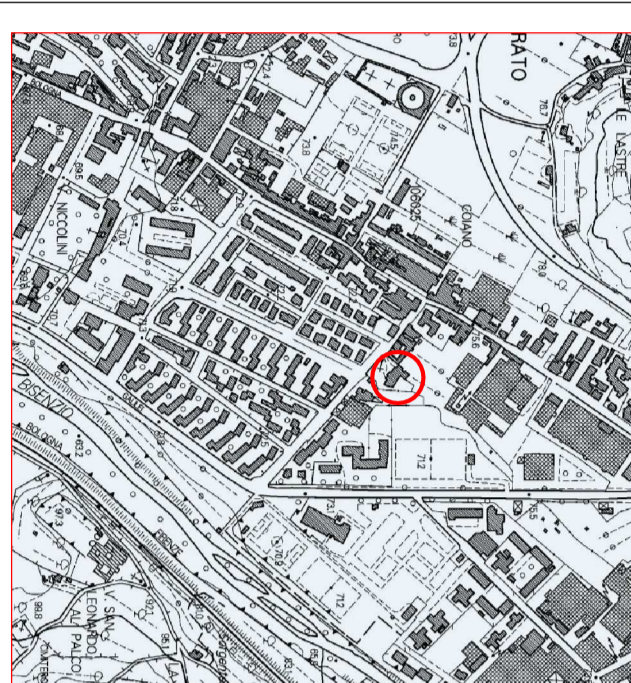
1A

TAQUA. 1. STATO DI RILIEVO - INQUADRAMENTO GENERALE - PIANTE AI VARI PIANI
Scale: 1:100 - 1:200
Spazio riservato agli uffici

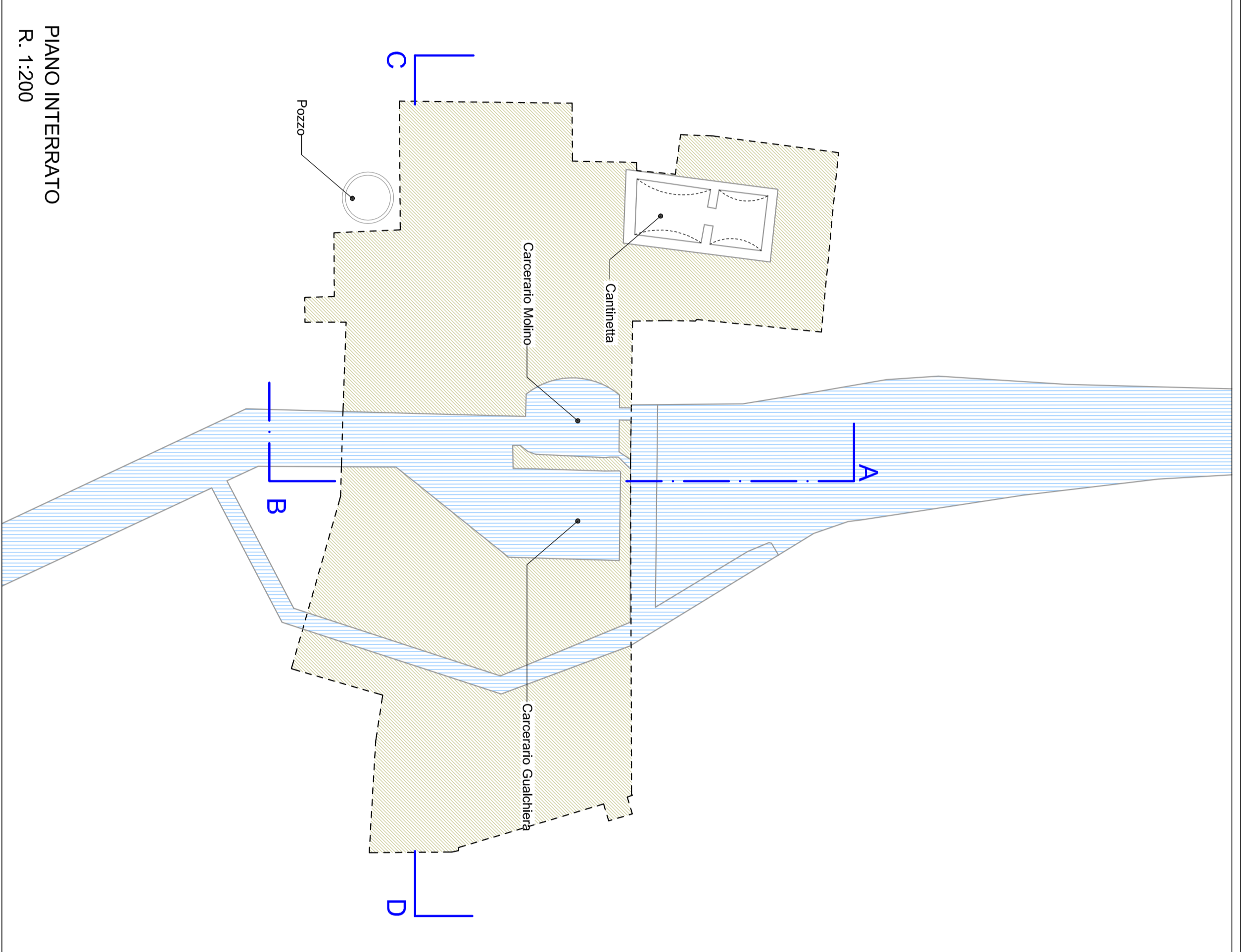
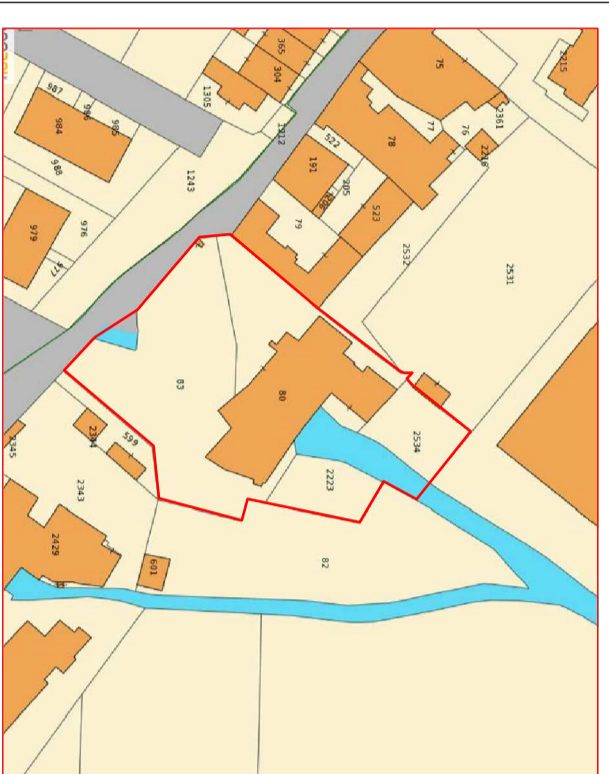
© Copyright Comune di Padoa - Servizio Edilizia storico monumentale ed immobili comunali. È vietata espressamente la ristampa o l'uso non autorizzato senza permesso scritto dalla Direzione. È vietata la riproduzione senza permesso del documento.

data: Dicembre 2022

INQUADRAMENTO TERRITORIALE

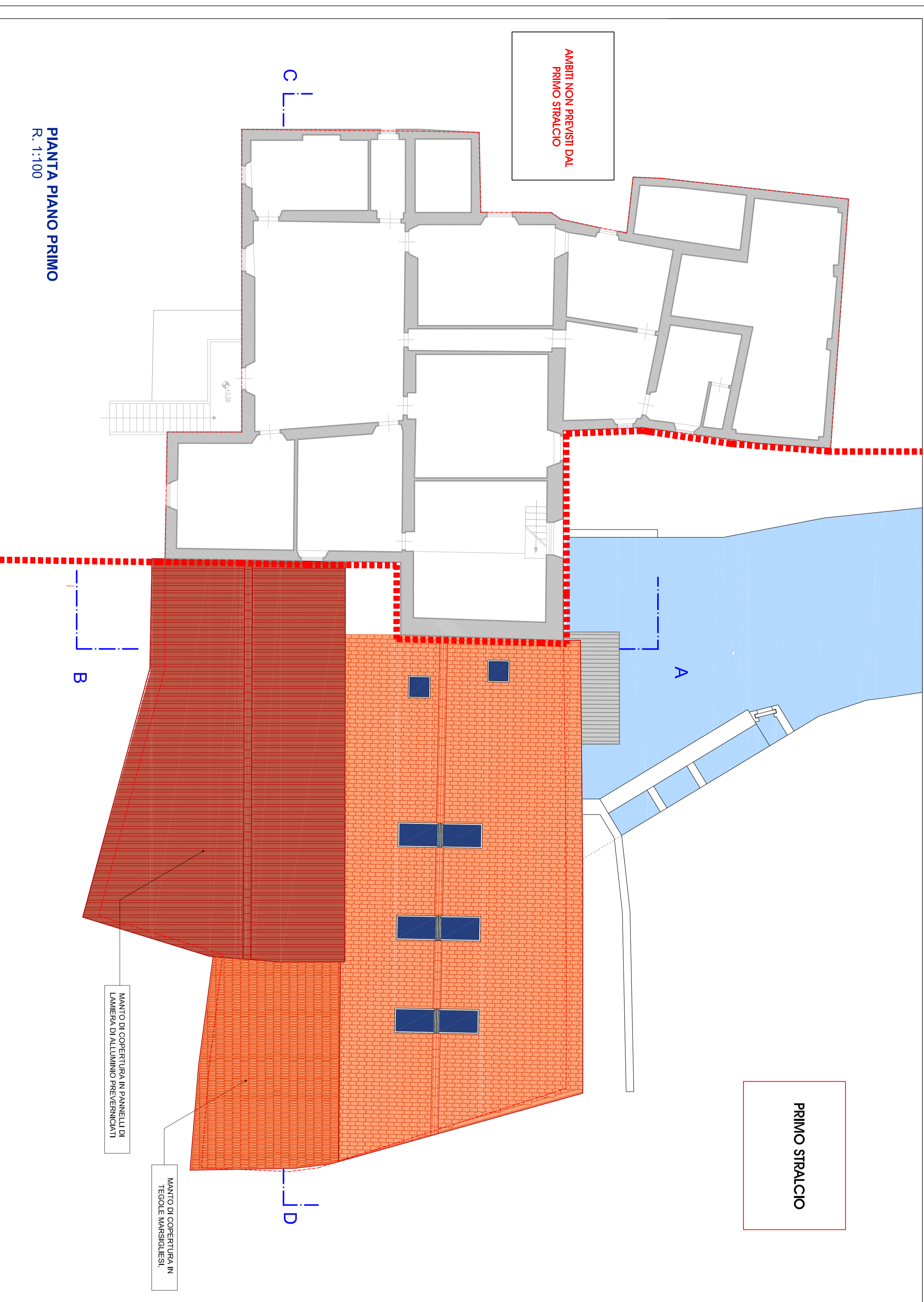


AMBITO D'INTERESSA (LIMITI PROGETTATI)

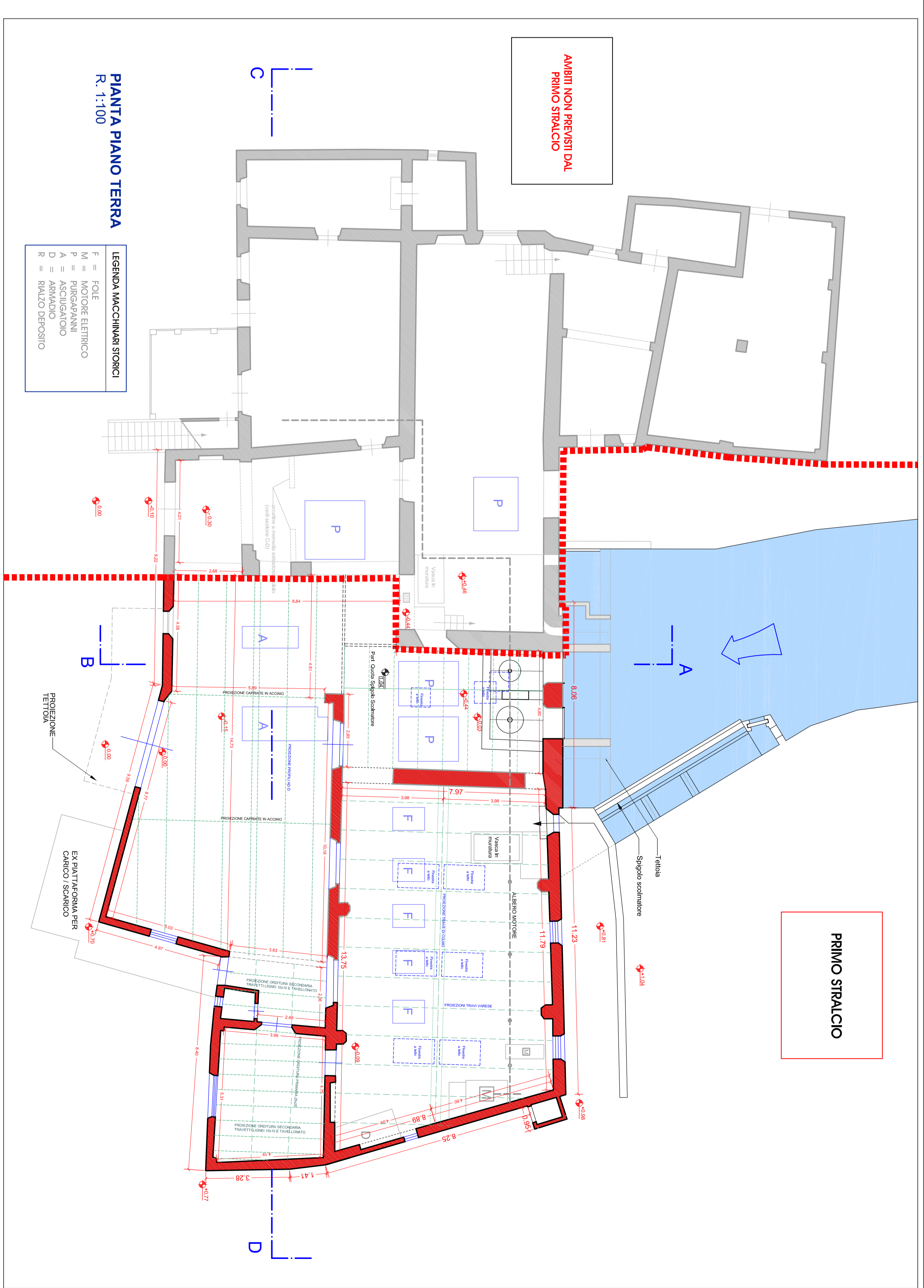


PIANO INTERRATO
R. 1:200

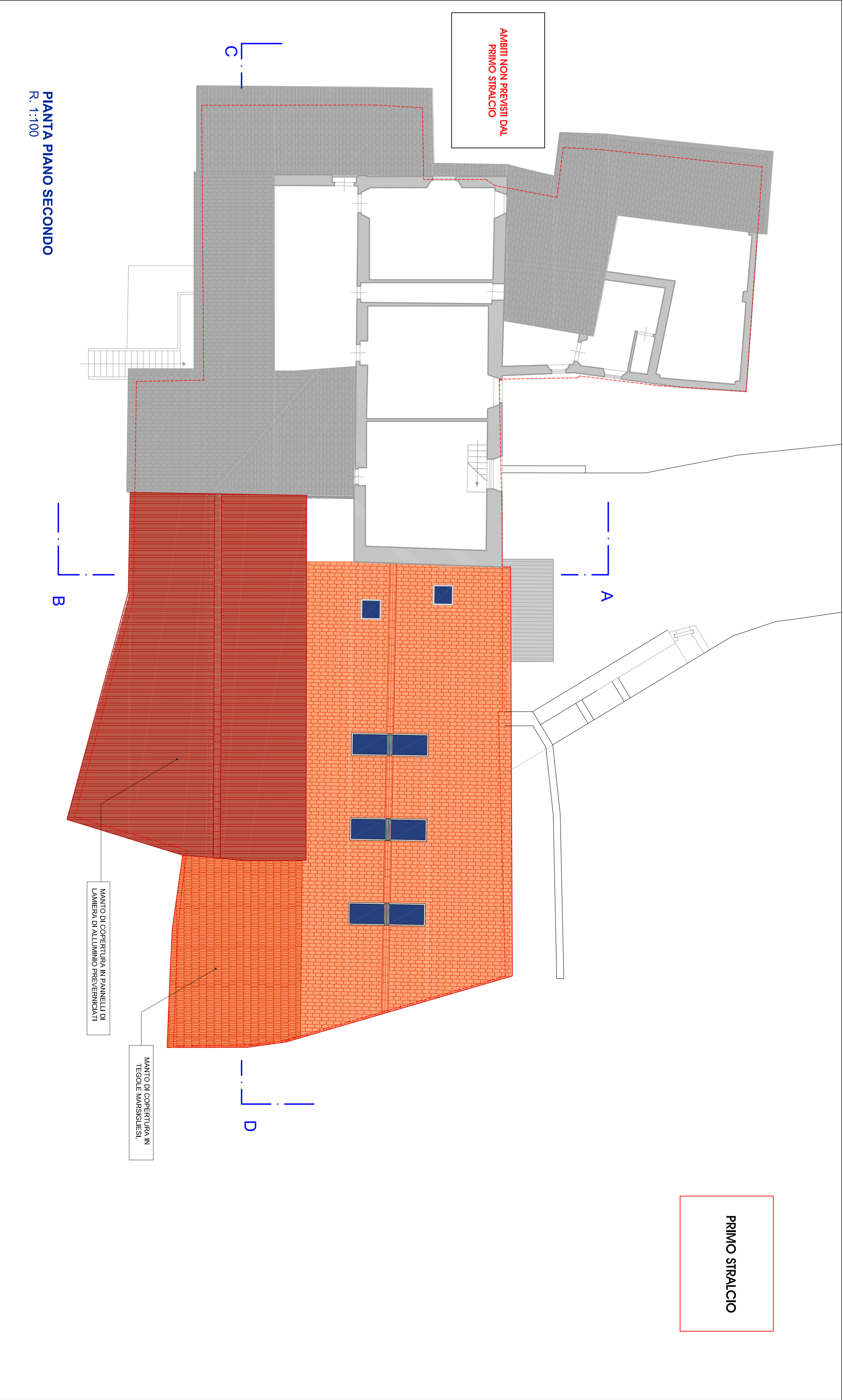
NB: LIVELLO INTERRATO INACCESSIBILE
Gli elementi rappresentati sono stati estratti dalla ricerca dell'Arch. Valentina Colini con parziale concessione della combinazione del carattere del rilievo e del cambio in scala dello scatto.



PIANTA PIANO PRIMO
R. 1:100



PIANTA PIANO TERRA
R. 1:100



PIANTA PIANO SECONDO
R. 1:100

Firmato da:

Tanzarella Raffaele

codice fiscale TNZRFL51L21D754P

num.serie: 95032316766111637466491882755016743418

emesso da: ArubaPEC S.p.A. NG CA 3

valido dal 05/06/2020 al 06/06/2023