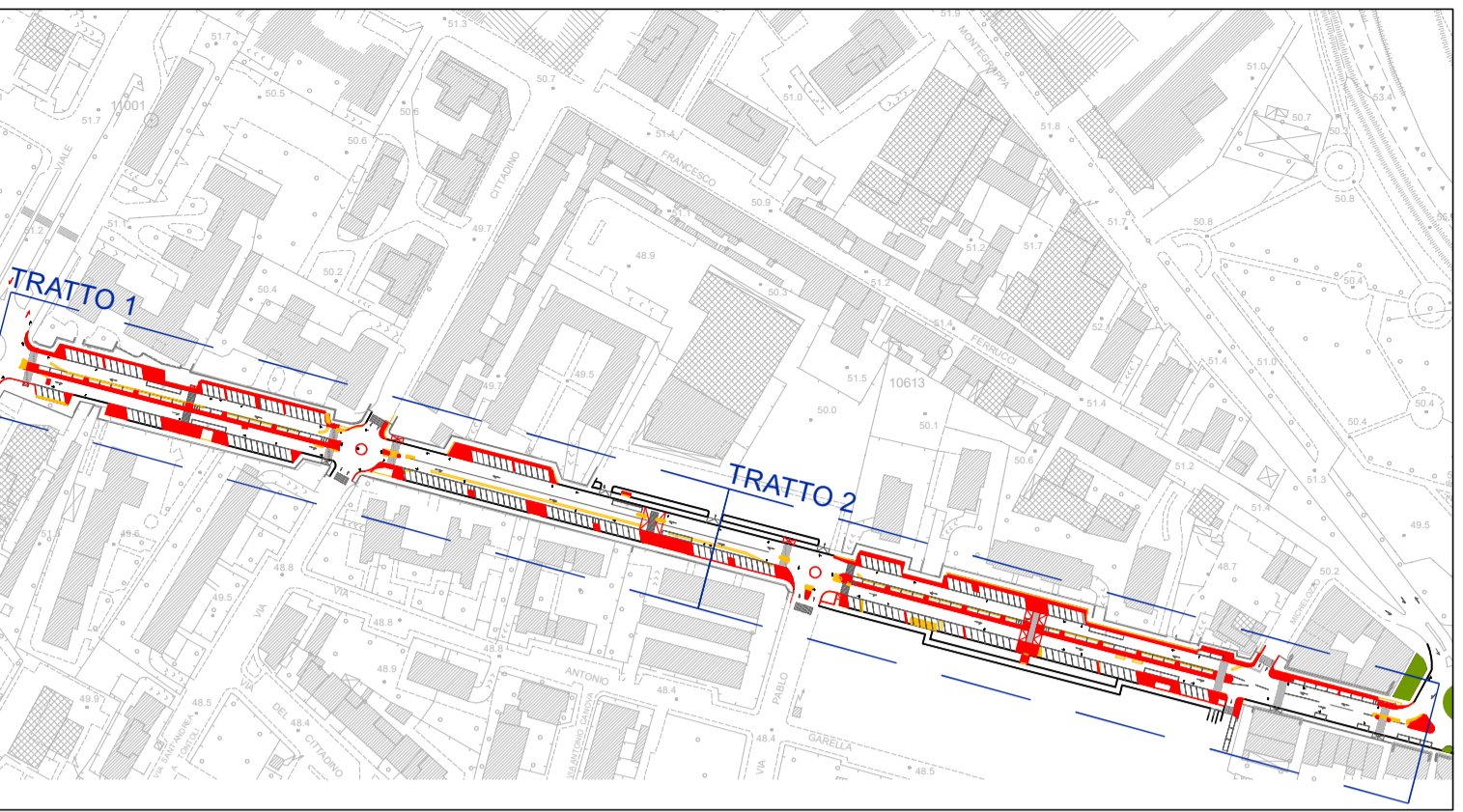
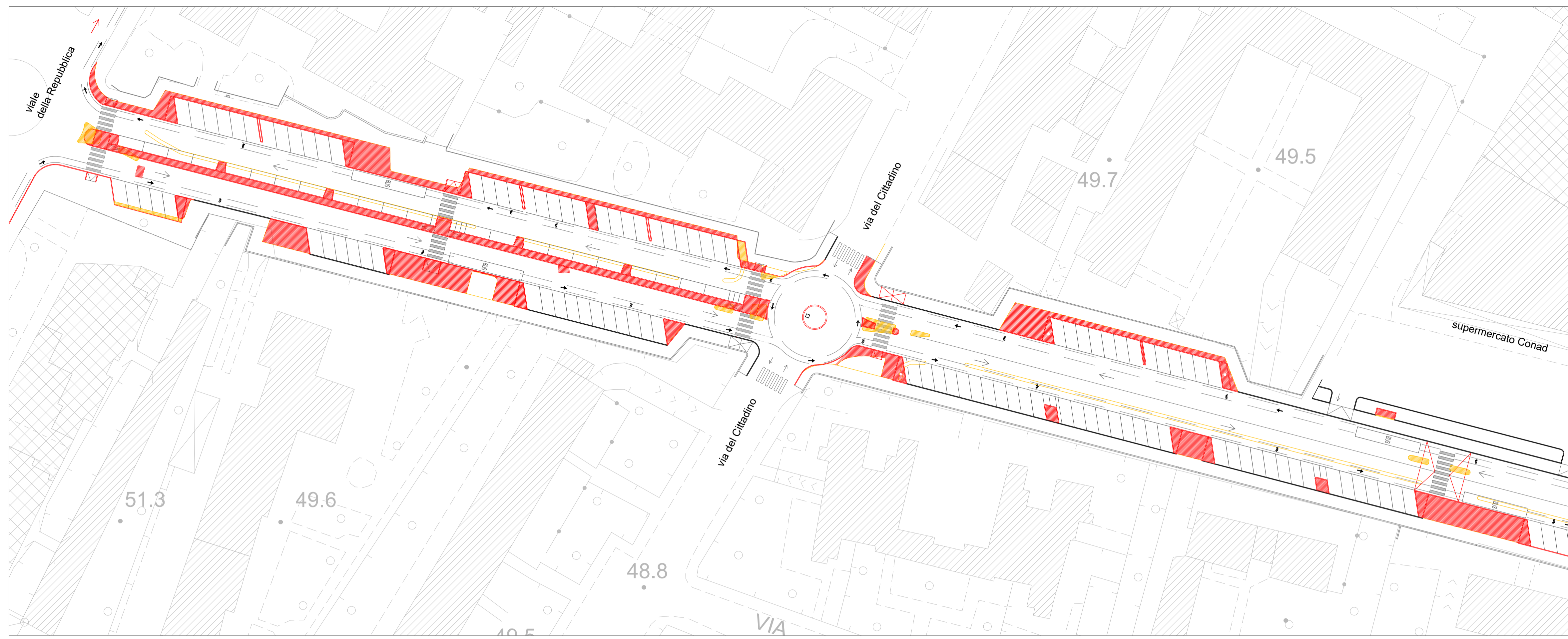


INQUADRAMENTO

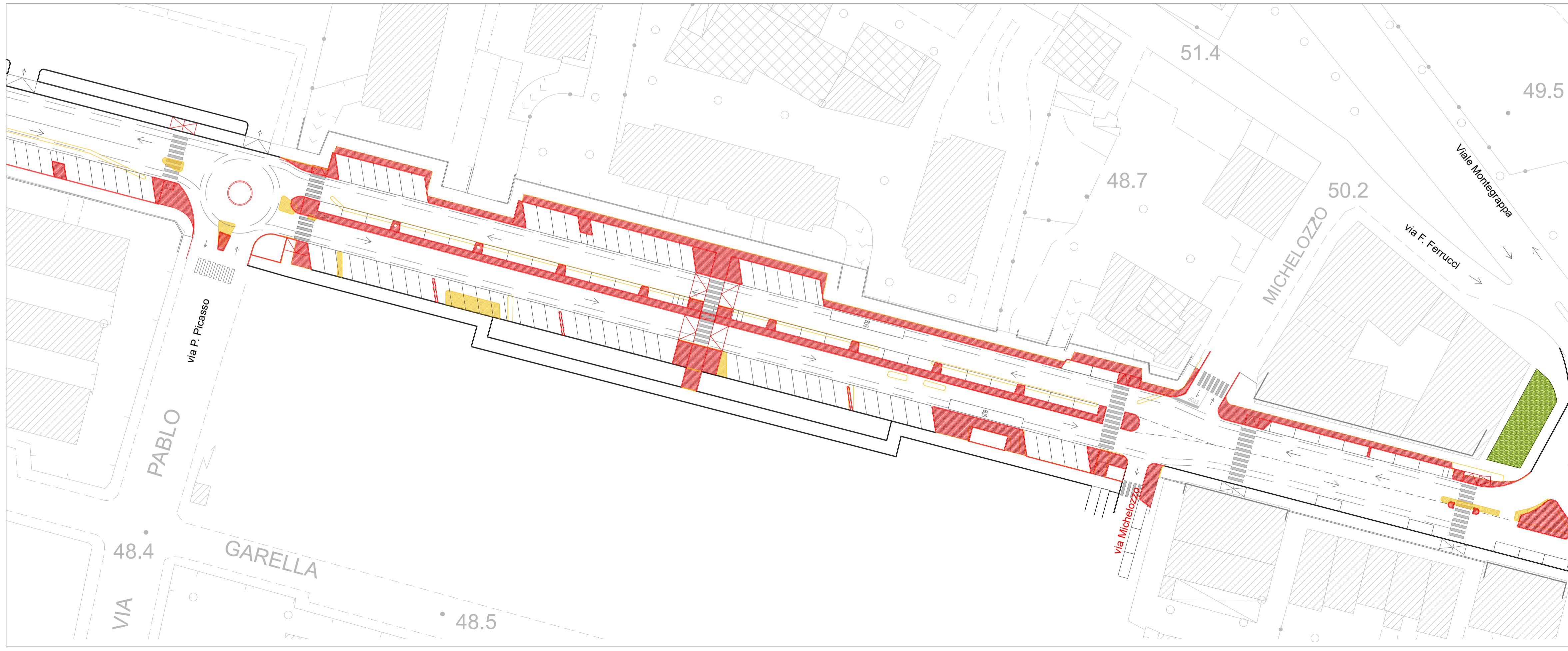


- LEGENDA**
- COSTRUITO
  - DEMOLITO
  - ESISTENTE

PLANIMETRIA STATO SOVRAPPONTO - QUADRO 1 - SCALA 1:500



PLANIMETRIA STATO SOVRAPPONTO - QUADRO 2 - SCALA 1:500



**Progetto**  
 PNRR - MISSIONE 5 COMPONENTE 2 - Investimento/Subinvestimento 2.1 "RIGENERAZIONE URBANA"  
 "PISTE CICLABILI "COMUNE DI PRATO" INTERVENTI DI RIGENERAZIONE URBANA, DI MOBILITÀ SOSTENIBILE- RICUCITURA E COLLEGAMENTO DEI TRATTI CICLABILI ESISTENTI PER LA RICONNESSIONE DI AREE PERIFERICHE"  
 PH412 - 6 | Via Giuseppe Catani | Riconnesione - Rigenerazione

**CUP**  
**C31B21004180001**

**Oggetto**  
**Planimetria stato sovrapposto**

**Fase**  
**Progetto Esecutivo (PHPE)**

Servizio	<b>Servizio Mobilità e Infrastrutture</b>
Dirigente del servizio	<b>Arch. Riccardo Pallini</b>
Responsabile Unico del Procedimento	<b>Geom. Gerarda Del Reno</b>

**Progettisti**  
 Arch. Sabrina Tozzini - Comune di Prato  
 Arch. Barbara Giovacchini - Comune di Prato  
 Arch. Silvia Grazzini - Comune di Prato  
 Geom. Massimo Falcini - Comune di Prato  
 Geom. Derry Ciaramelli - Comune di Prato  
 Geom. Andrea Lodovisi - Comune di Prato

**Collaboratori**  
 Geom. Chiara Bocini  
 Geom. Francesco Palmieri  
 Geom. Tommaso Ciardi  
 Paes. Marinella Carrieri  
 Paes. Lorenza Fortuna  
 Geom. Giulia Pugi

Elaborato: PHPE_05	REV 01
Scala: 1:500	
Spazio riservato agli uffici:	

Firmato da:

**Gerarda Del Reno**

codice fiscale DLRGRD59D41A509G

num.serie: 613960303214562621

emesso da: ArubaPEC EU Qualified Certificates CA G1

valido dal 06/12/2022 al 06/12/2025