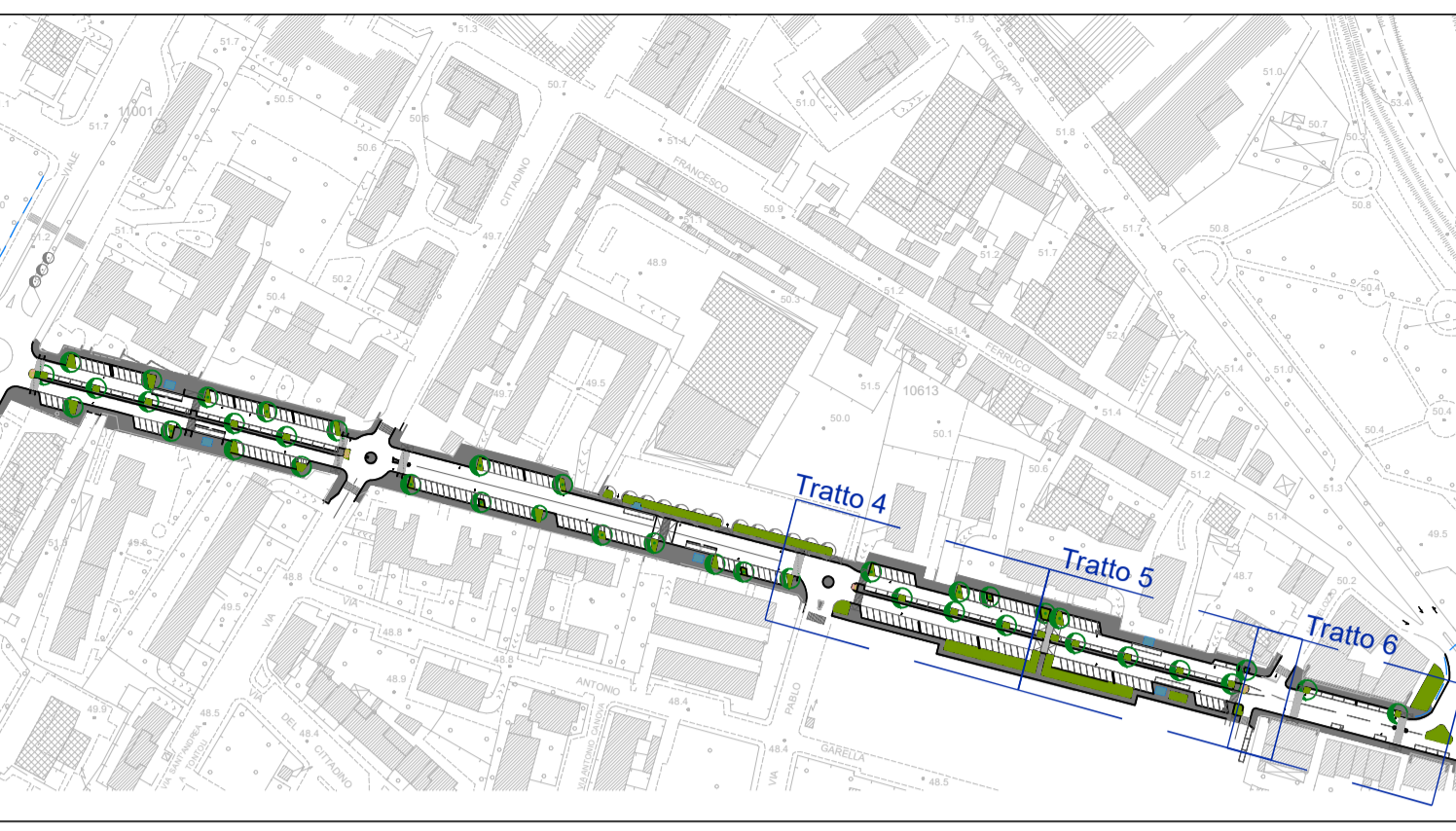


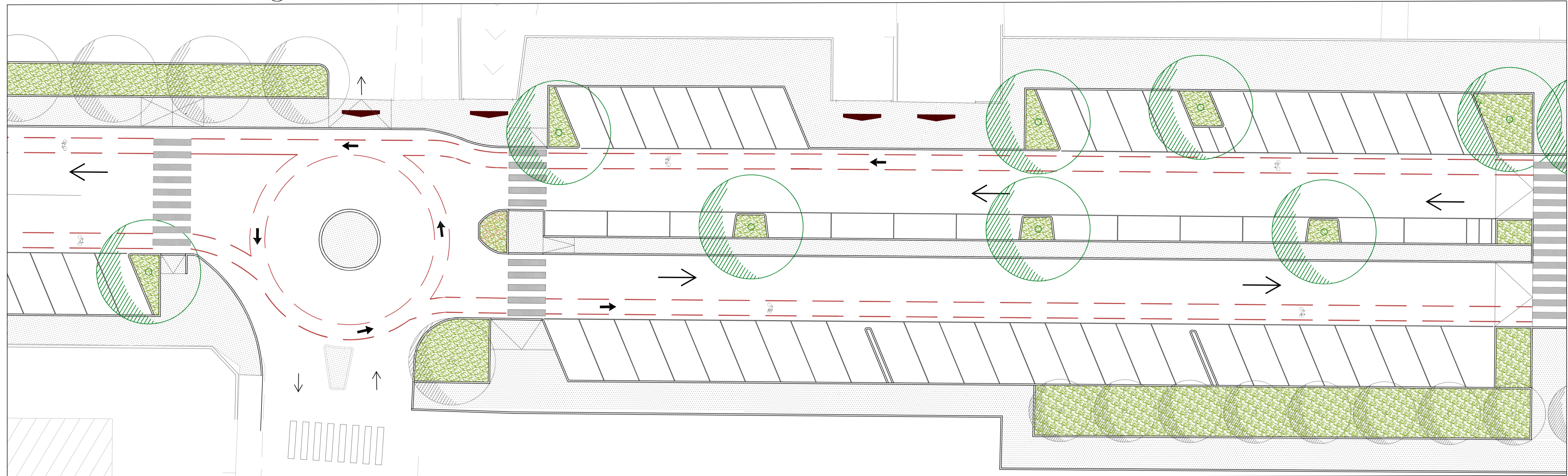
INQUADRAMENTO



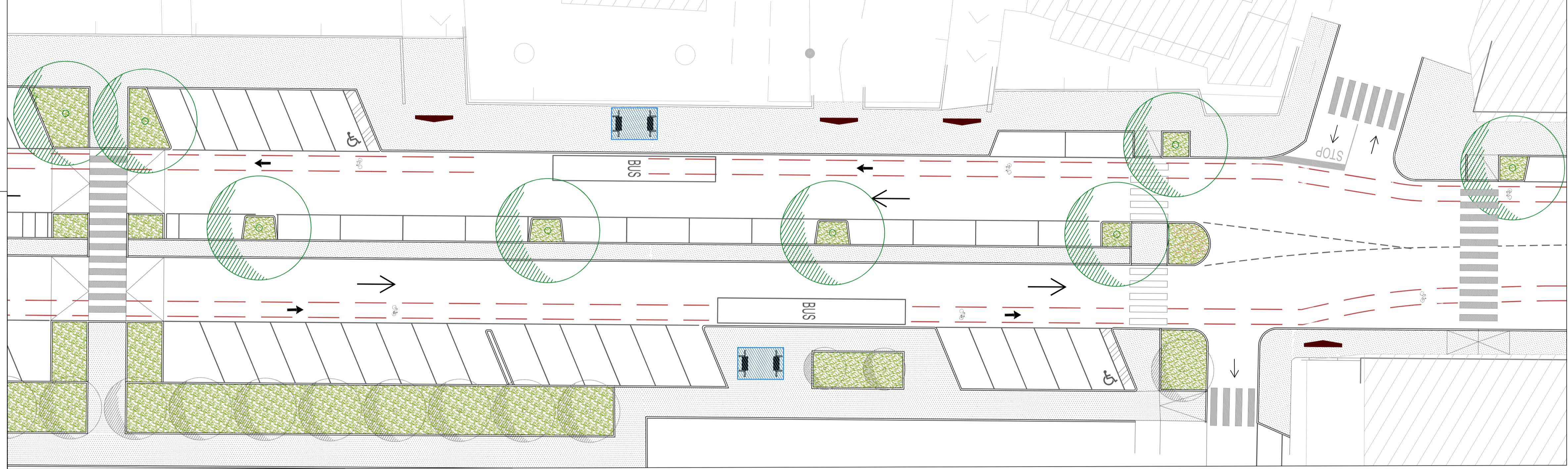
LEGENDA

- PASSO CARRABILE
- BIKE LANE
- VERSO DI PERCORRENZA DEL PERCORSO
- ALBERATURE ESISTENTI
- ALBERATURE DI PROGETTO

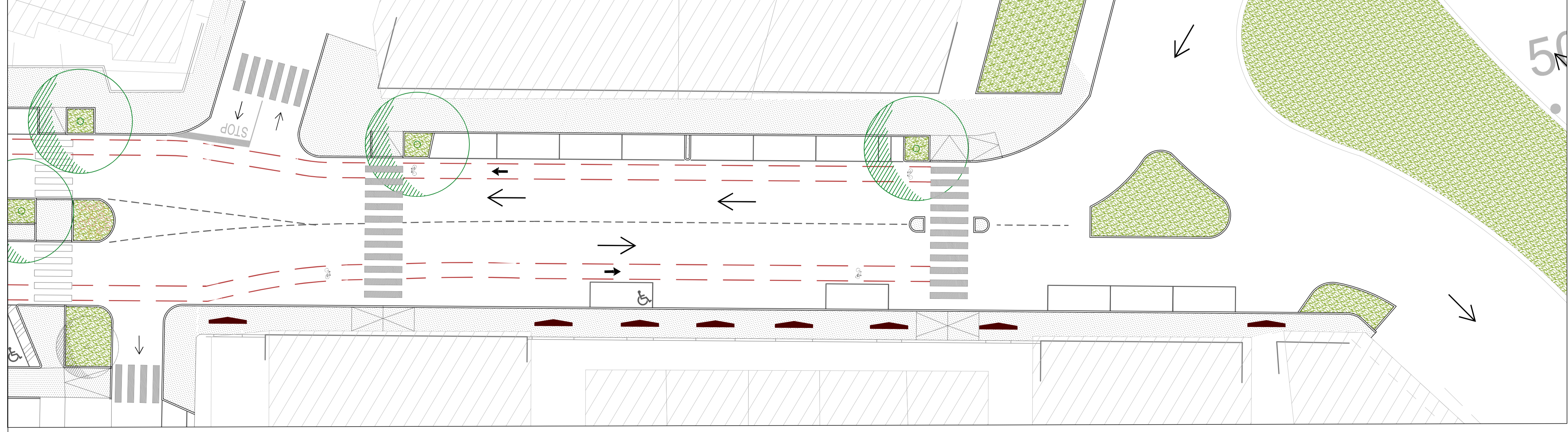
TRATTO 4 - PROGETTO - SCALA 1:200




TRATTO 5 - PROGETTO - SCALA 1:200




TRATTO 6 - PROGETTO - SCALA 1:200





Finanziato dall'Unione europea
NextGenerationEU



Progetto
 PNRR - MISSIONE 5 COMPONENTE 2 - Investimento/Subinvestimento 2.1 "RIGENERAZIONE URBANA"
 "PISTE CICLABILI "COMUNE DI PRATO" INTERVENTI DI RIGENERAZIONE URBANA, DI MOBILITÀ SOSTENIBILE- RICUCITURA E COLLEGAMENTO DEI TRATTI CICLABILI ESISTENTI PER LA RICONNESSIONE DI AREE PERIFERICHE"
 PH412 - 6 | Via Giuseppe Catani | Riconnesione - Rigenerazione

CUP
C31B21004180001

Oggetto
Progetto di dettaglio

Fase
Progetto Esecutivo (PHPE)

Servizio	Servizio Mobilità e Infrastrutture
Dirigente del servizio	Arch. Riccardo Pallini
Responsabile Unico del Procedimento	Geom. Gerarda Del Reno

Progettisti
 Arch. Sabrina Tozzini - Comune di Prato
 Arch. Barbara Giovacchini - Comune di Prato
 Arch. Silvia Grazzini - Comune di Prato
 Geom. Massimo Falcini - Comune di Prato
 Geom. Derry Ciaramelli - Comune di Prato
 Geom. Andrea Lodovisi - Comune di Prato

Collaboratori
 Geom. Chiara Bocini
 Geom. Francesco Palmieri
 Geom. Tommaso Ciardi
 Paes. Marinella Carrieri
 Paes. Lorenza Fortuna
 Geom. Giulia Pugi

Elaborato: PHPE_04b	REV 01
Scala: 1:200	
Spazio riservato agli uffici:	

© Copyright Comune di Prato - Servizio Mobilità e Infrastrutture
 è vietata la riproduzione anche parziale del documento
 data **Marzo 2023**

Firmato da:

Gerarda Del Reno

codice fiscale DLRGRD59D41A509G

num.serie: 613960303214562621

emesso da: ArubaPEC EU Qualified Certificates CA G1

valido dal 06/12/2022 al 06/12/2025