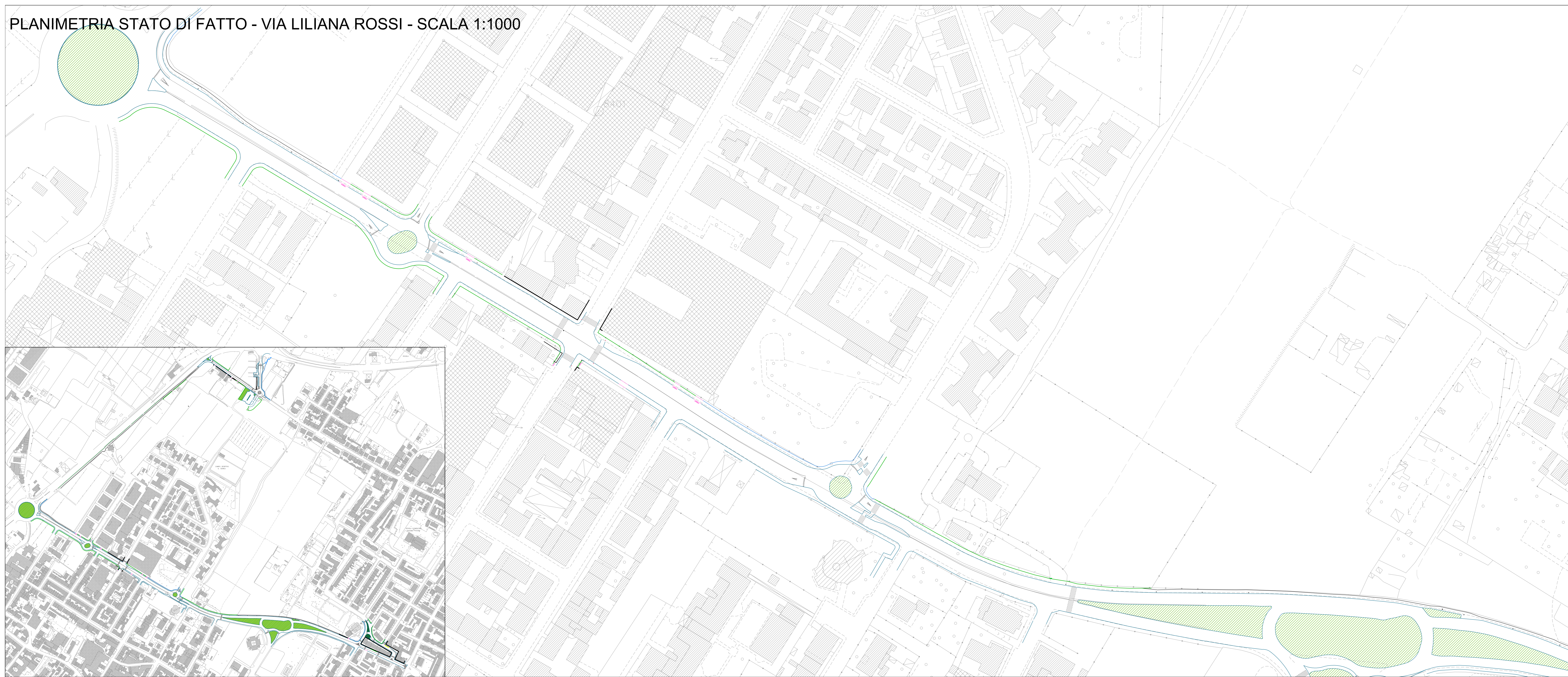
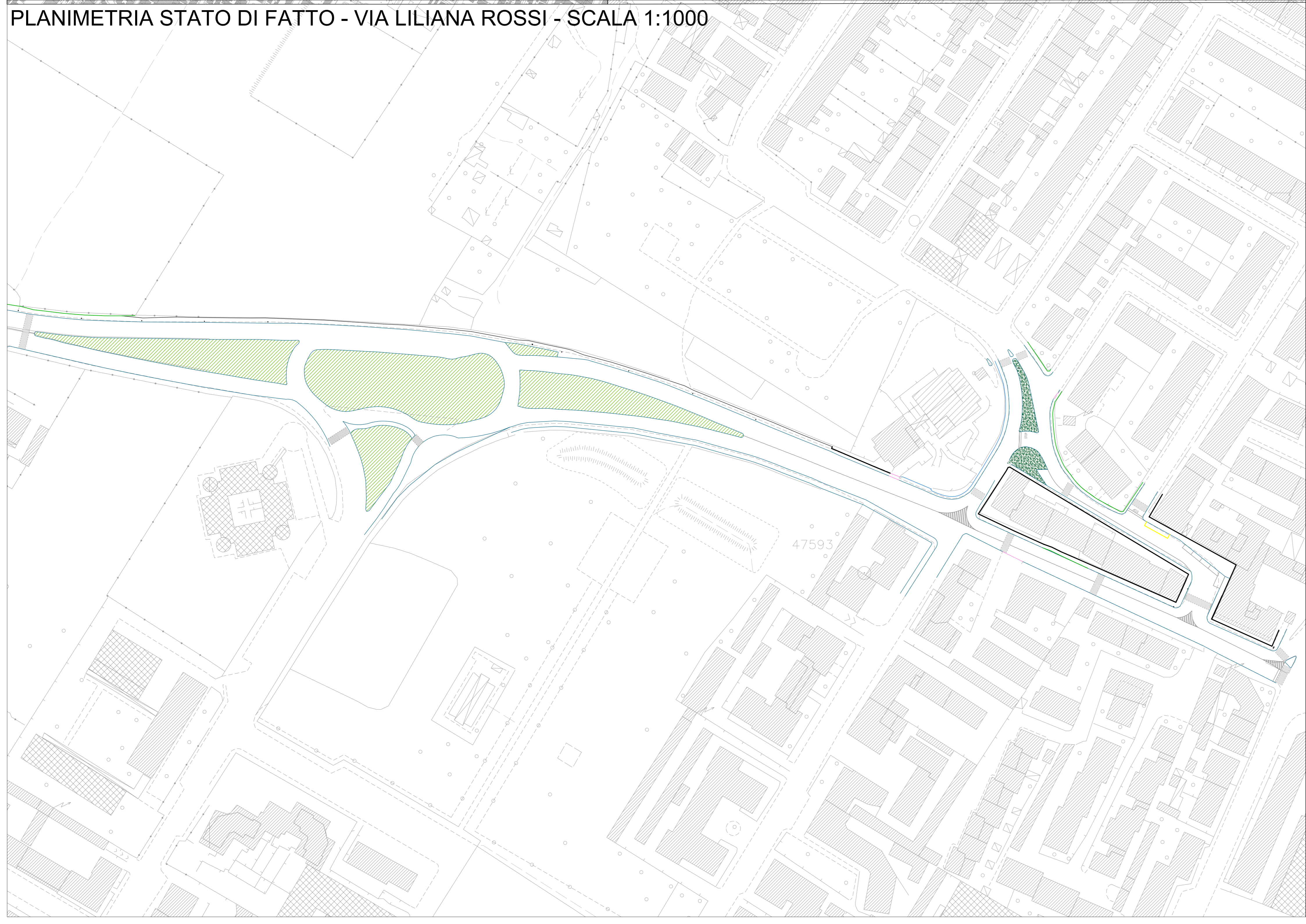


PLANIMETRIA STATO DI FATTO - VIA LILIANA ROSSI - SCALA 1:1000

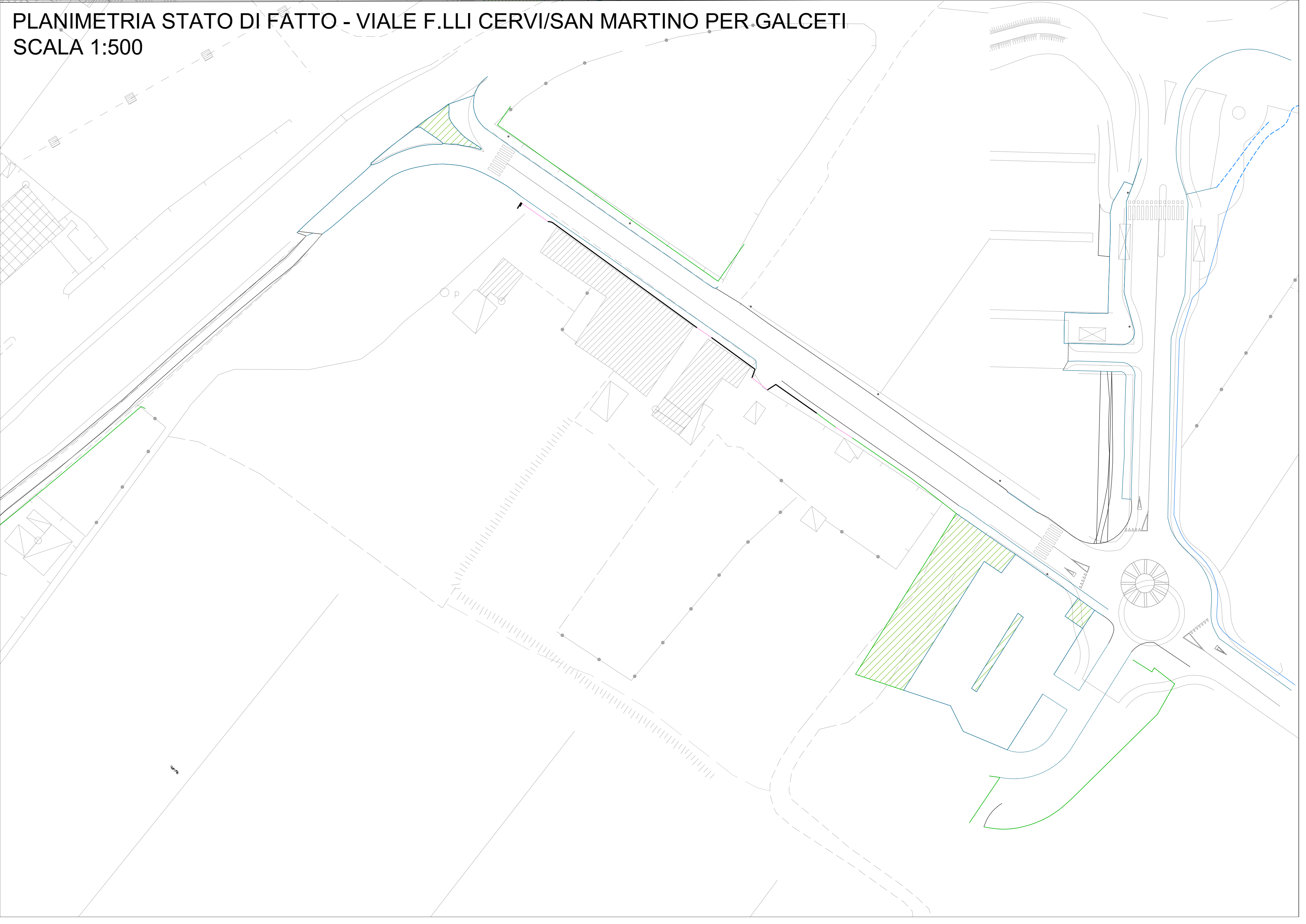


	Finanziato dall'Unione europea NextGenerationEU		Comune di PRATO Codice Fiscale 840099401
<b>Progetto</b> PNRR - MISSIONE 5 COMPONENTE 2 - Investimento/Subinvestimento 2.1 "RIGENERAZIONE URBANA" "PISTE CICLABILI "COMUNE DI PRATO" INTERVENTI DI RIGENERAZIONE URBANA, DI MOBILITÀ SOSTENIBILE- RICUCITURA E COLLEGAMENTO DEI TRATTI CICLABILI ESISTENTI PER LA RICONNESSIONE DI AREE PERIFERICHE" PH412 - 3   Liliana Rossa - Colano - Chiesanuova   Riconnessione - Rigenerazione			
<b>CUP</b> C31B21004180001			
<b>Oggetto</b> Planimetria dello stato di fatto - tratto 1 - via Liliana Rossi/viale F.lli Cervi			
<b>Fase</b> Progetto Esecutivo (PHPE)			
Servizio		Servizio Mobilità e Infrastrutture	
Dirigente del servizio		Arch. Riccardo Pallini	
Responsabile Unico del Procedimento		Geom. Gerarda Del Reno	
<b>Progettisti</b> Arch. Sabrina Tozzini - Comune di Prato Arch. Barbara Giovacchini - Comune di Prato Arch. Silvia Grazzini - Comune di Prato Arch. Leonardo di Capua - Comune di Prato Geom. Massimo Falcini - Comune di Prato Geom. Dery Ciaramelli - Comune di Prato Geom. Andrea Lodovisi - Comune di Prato			
<b>Collaboratori</b> Geom. Chiara Bocini Geom. Francesco Palmieri Geom. Tommaso Ciardi Paes. Marinella Carrieri Paes. Lorenza Fortuna Geom. Giulia Pugi			
Elaborato: PHPE_01_01		REV 01	
Scala: 1:1000 - 1:500			
Spazio riservato agli uffici:			
© Copyright Comune di Prato - Servizio Mobilità e Infrastrutture data <b>Marzo 2023</b> <small>È vietata la riproduzione anche parziale del documento</small>			

PLANIMETRIA STATO DI FATTO - VIA LILIANA ROSSI - SCALA 1:1000



PLANIMETRIA STATO DI FATTO - VIALE F.LLI CERVI/SAN MARTINO PER GALCETI  
SCALA 1:500



Firmato da:

**Gerarda Del Reno**

codice fiscale DLRGRD59D41A509G

num.serie: 613960303214562621

emesso da: ArubaPEC EU Qualified Certificates CA G1

valido dal 06/12/2022 al 06/12/2025