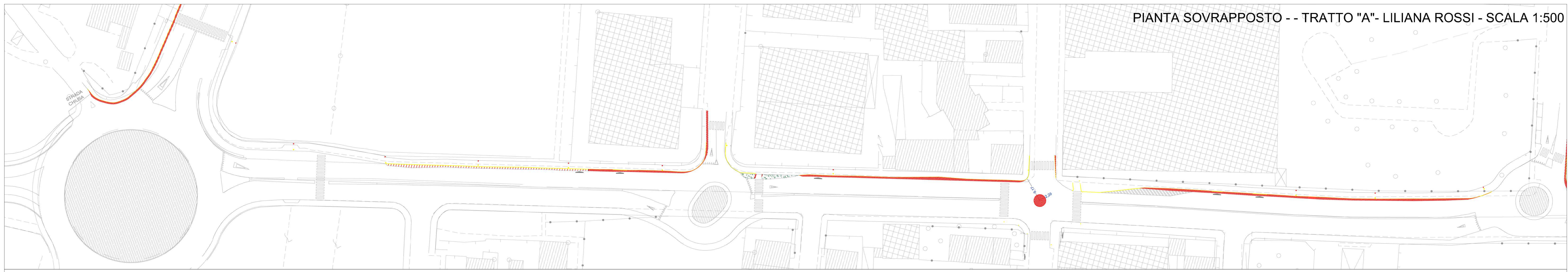
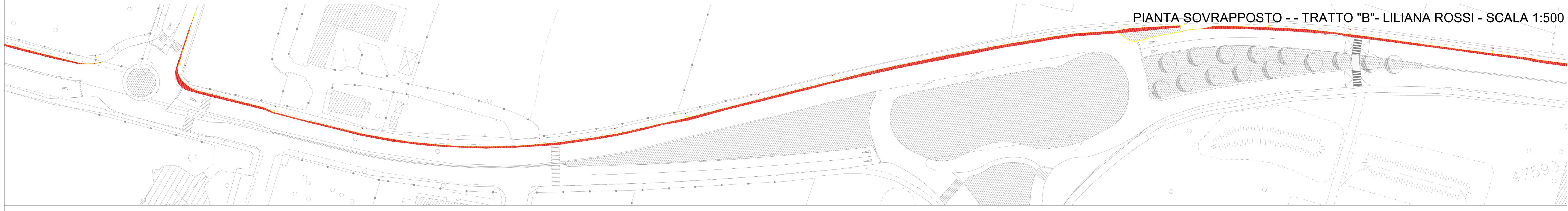


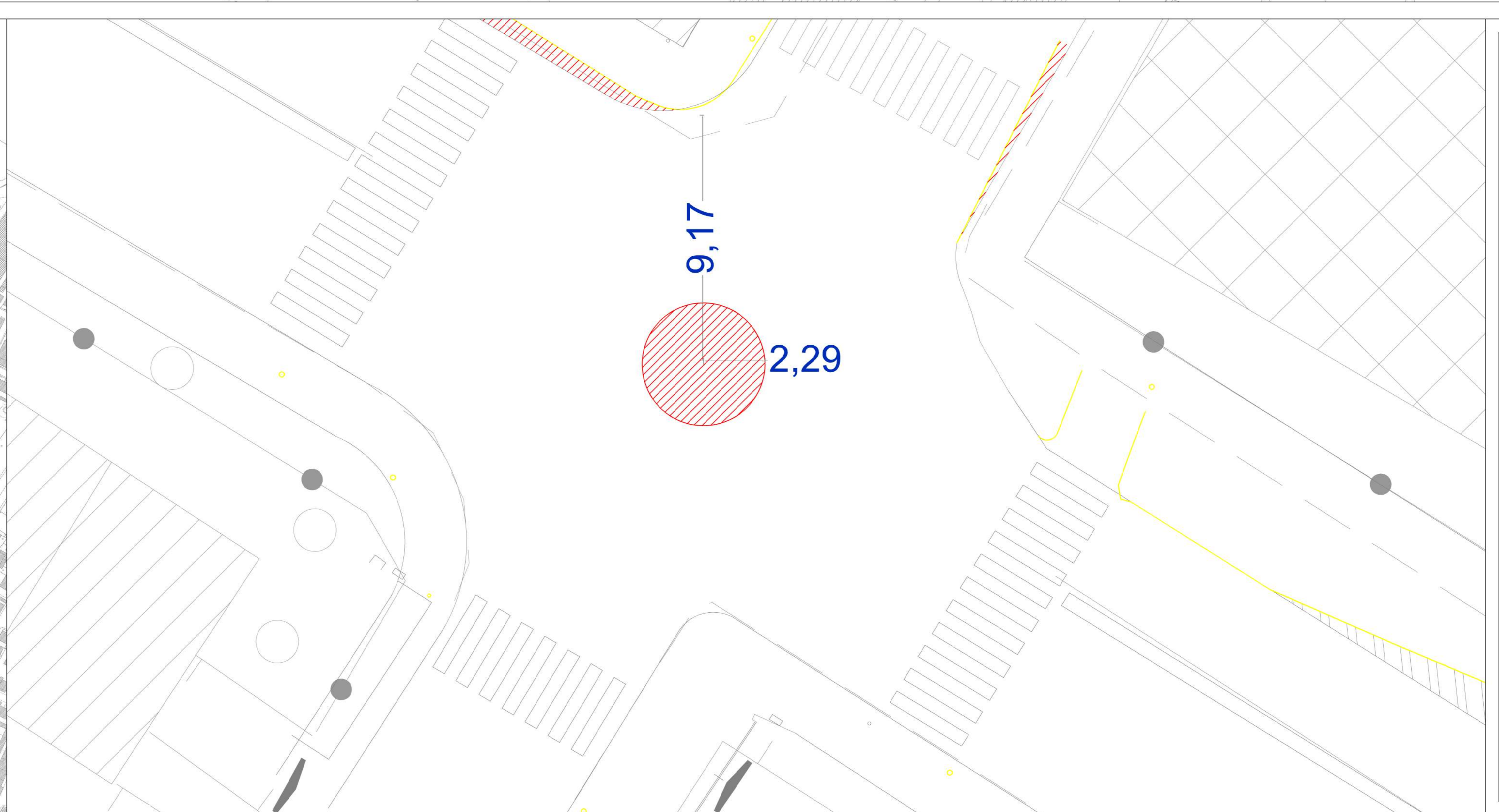
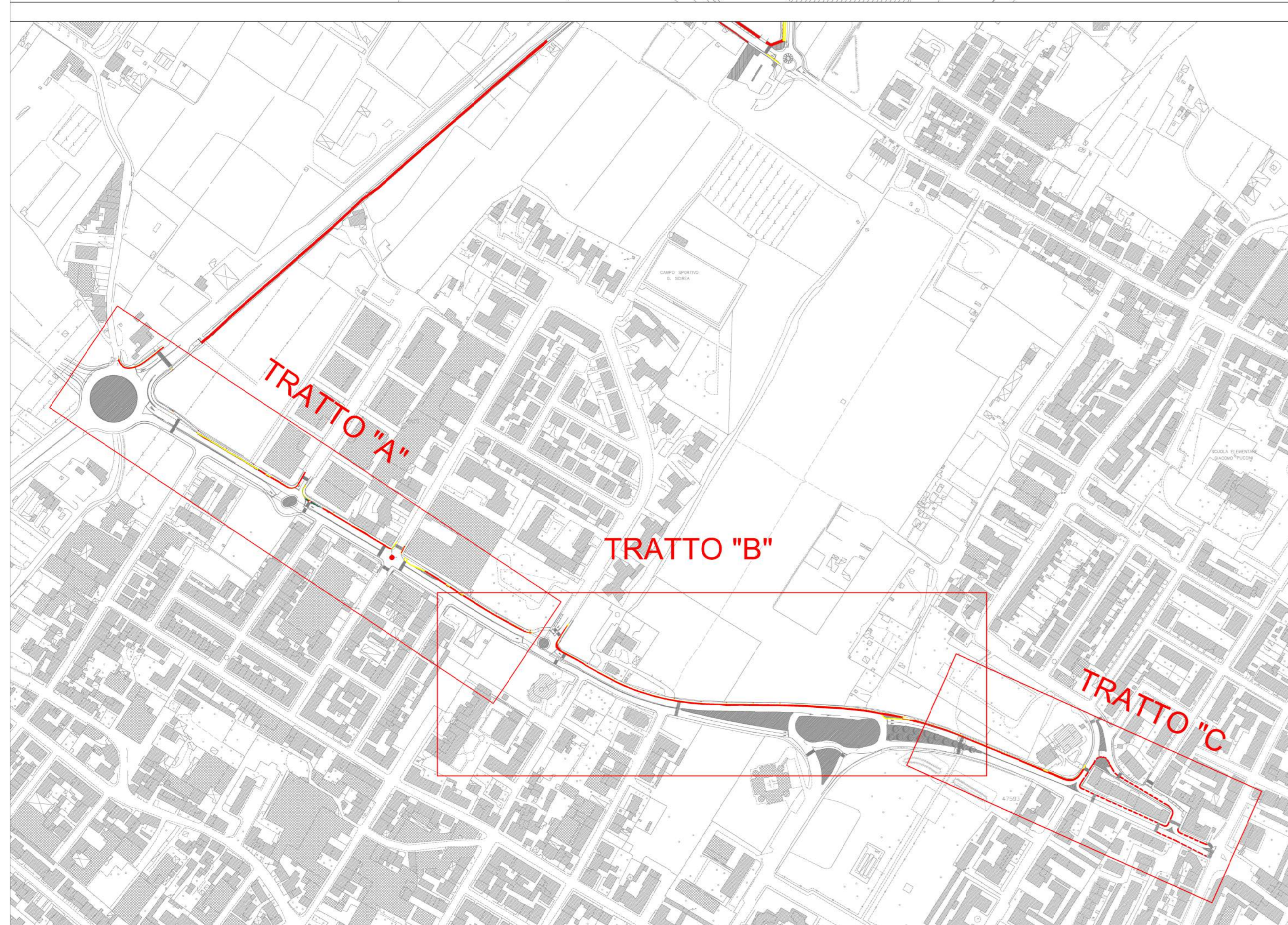
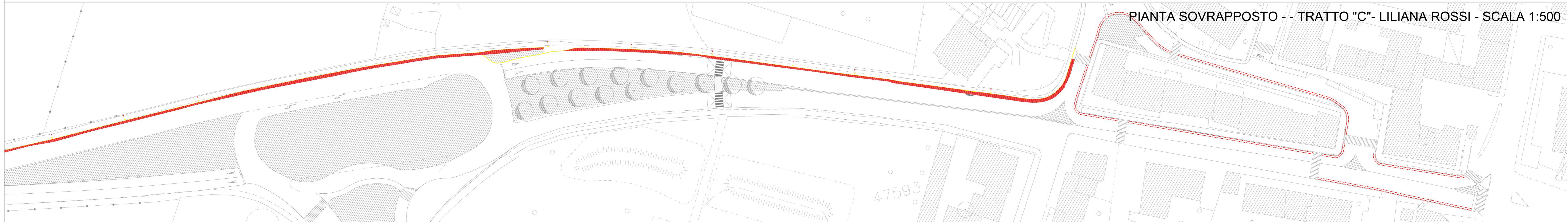
PIANTA SOVRAPPOSTO -- TRATTO "A"- LILIANA ROSSI - SCALA 1:500





PIANTA SOVRAPPOSTO -- TRATTO "B"- LILIANA ROSSI - SCALA 1:500



PIANTA SOVRAPPOSTO -- TRATTO "C"- LILIANA ROSSI - SCALA 1:500



 **Finanziato dall'Unione europea NextGenerationEU** 

**Progetto**  
 PNRR - MISSIONE 5 COMPONENTE 2 - Investimento/Subinvestimento 2.1 "RIGENERAZIONE URBANA"  
 "PISTE CICLABILI "COMUNE DI PRATO" INTERVENTI DI RIGENERAZIONE URBANA, DI MOBILITÀ SOSTENIBILE- RICUCITURA E COLLEGAMENTO DEI TRATTI CICLABILI ESISTENTI PER LA RICONNESSIONE DI AREE PERIFERICHE"  
 PH412 - 3 | Liliana Rossa - Coliano - Chiesanuova | RiconneSSIONe - RIGENERAZIONE

**CUP**  
 C31B21004180001

**Oggetto**  
 Planimetria dello stato sovrapposto - tratto 1 - via Liliana Rossi

**Fase**  
 Progetto Esecutivo (PHPE)

Servizio	Servizio Mobilità e Infrastrutture
Dirigente del servizio	Arch. Riccardo Pallini
Responsabile Unico del Procedimento	Geom. Gerarda Del Reno

**Progettisti**  
 Arch. Sabrina Tozzini - Comune di Prato  
 Arch. Barbara Giovaschini - Comune di Prato  
 Arch. Silvia Grazzini - Comune di Prato  
 Arch. Leonardo di Capua - Comune di Prato  
 Geom. Massimo Falcini - Comune di Prato  
 Geom. Derry Ciaramelli - Comune di Prato  
 Geom. Andrea Lodovisi - Comune di Prato

**Collaboratori**  
 Geom. Chiara Bocini  
 Geom. Francesco Palmieri  
 Geom. Tommaso Ciardi  
 Paes. Marinella Cantieri  
 Paes. Lorenza Fortuna  
 Geom. Giulia Pugi

**Elaborato:** PHPE\_05\_01\_01 | REV 01  
**Scala:** 1:500 - 1:100  
 Spazio riservato agli uffici:

© Copyright Comune di Prato - Servizio Mobilità e Infrastrutture  
 è vietata la riproduzione anche parziale del documento data **Marzo 2023**

Firmato da:

**Gerarda Del Reno**

codice fiscale DLRGRD59D41A509G

num.serie: 613960303214562621

emesso da: ArubaPEC EU Qualified Certificates CA G1

valido dal 06/12/2022 al 06/12/2025