

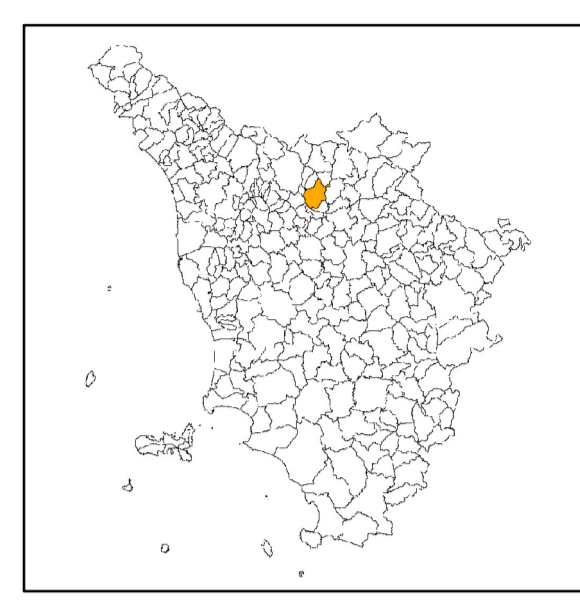
Attuazione dell'articolo 11 della legge 24 giugno 2009 n.77

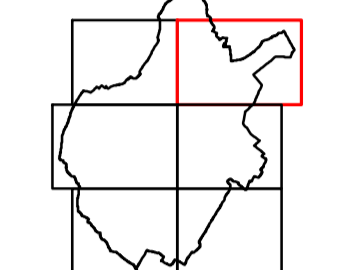
## MICROZONAZIONE SISMICA



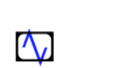









Carta delle Indagini (Tav. 2)

scala 1:5.000

Regione Toscana  
Comune di Prato



Regione Toscana	Soggetto realizzatore STUDIO DI GEOLOGIA Dott. Geo. Adriano Trossi	Data Giugno 2019
Comune Prato	con Dott. Geo. Nicolò Mantovani	

- ### Legenda
-  Prova penetrometrica statica (CPT)
  -  ESAC
  -  Sondaggio in foro tipo Down-Hole
  -  Stazione microtremore a stazione singola (HVSR)
  -  Pozzo per acqua
  -  Sondaggio a carotaggio continuo
  -  Sondaggio a carotaggio continuo che intercetta il substrato
  -  Trincea esplorativa
  -  Stratigrafia zona MS (teorica)
  -  MASW
  -  Prova Refraction Microtremors
  -  Profilo sismico a rifrazione

Firmato da:

**pamela bracciotti**

codice fiscale BRCPML72T50G999G

num.serie: 3010283676833740901

emesso da: ArubaPEC EU Qualified Certificates CA G1

valido dal 28/02/2022 al 28/02/2025