

Arch. Pietro Panerai  
Prato, via Roma 481/o  
335.6198221  
C.F. PNRPTR81P25G999J  
P.I. 02243960974  
pietro@paneraigroup.it  
pietro.panerai@archiwordpec.it

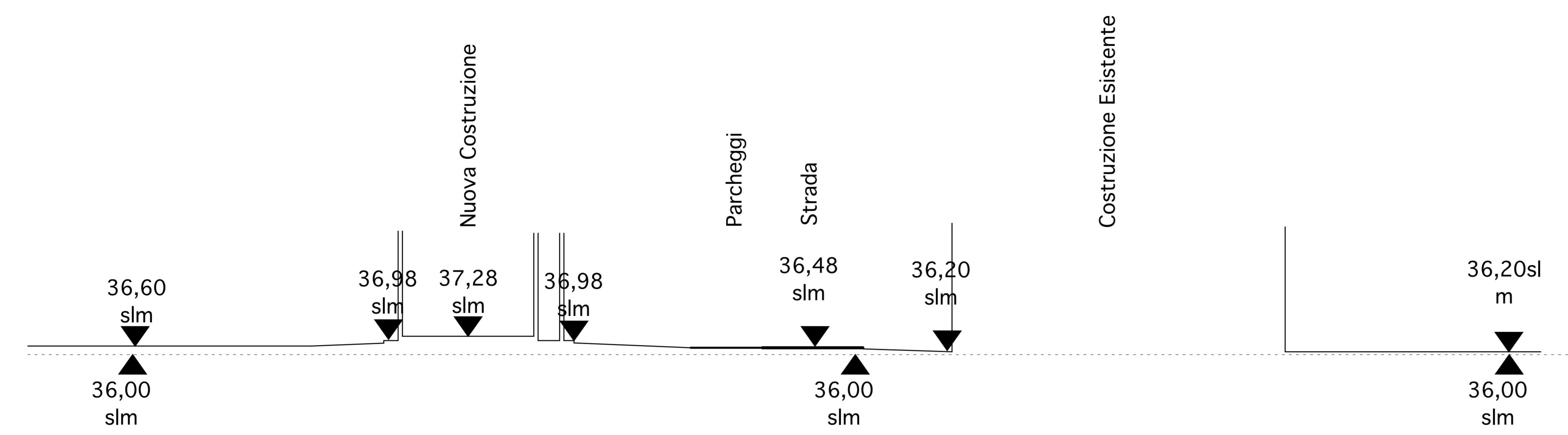
Tavola 18  
EP 03  
PERICOLOSITA' IDRAULICA  
Sovrapposizione dei nuovi edifici con la tav. AF9 del PS e verifica del battente di ml 36,12. Calcolo della superficie permeabile

Piano Attuativo per un gruppo di edifici posti in Prato, via della Rugea 18 e 20, detto Podere San Vincenzo alla Rugea

Francesca Aguzzi Maria  
nata a Firenze il 18 aprile 1959, residente in Prato, via Matteotti, 53  
GZZ MFR 59D58 D612

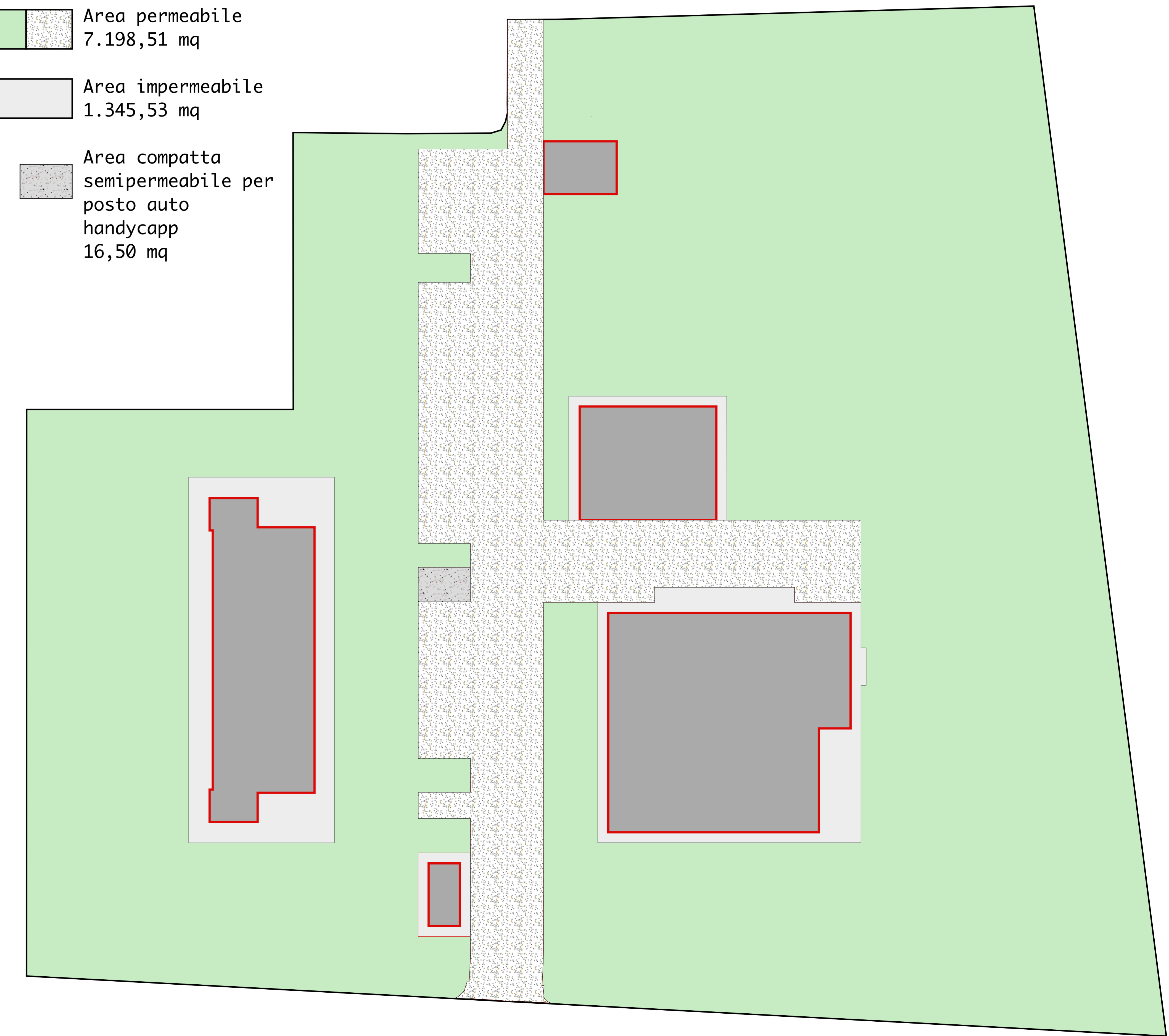
Francesco Talini  
nato a Pietrasanta (LU) il 26 giugno 1993, residente in Prato, via Matteotti, 53  
TLN FNC 93H26 G628Q

### SEZIONE A-A



### SUPERFICI PERMEABILI - IMPERMEABILI

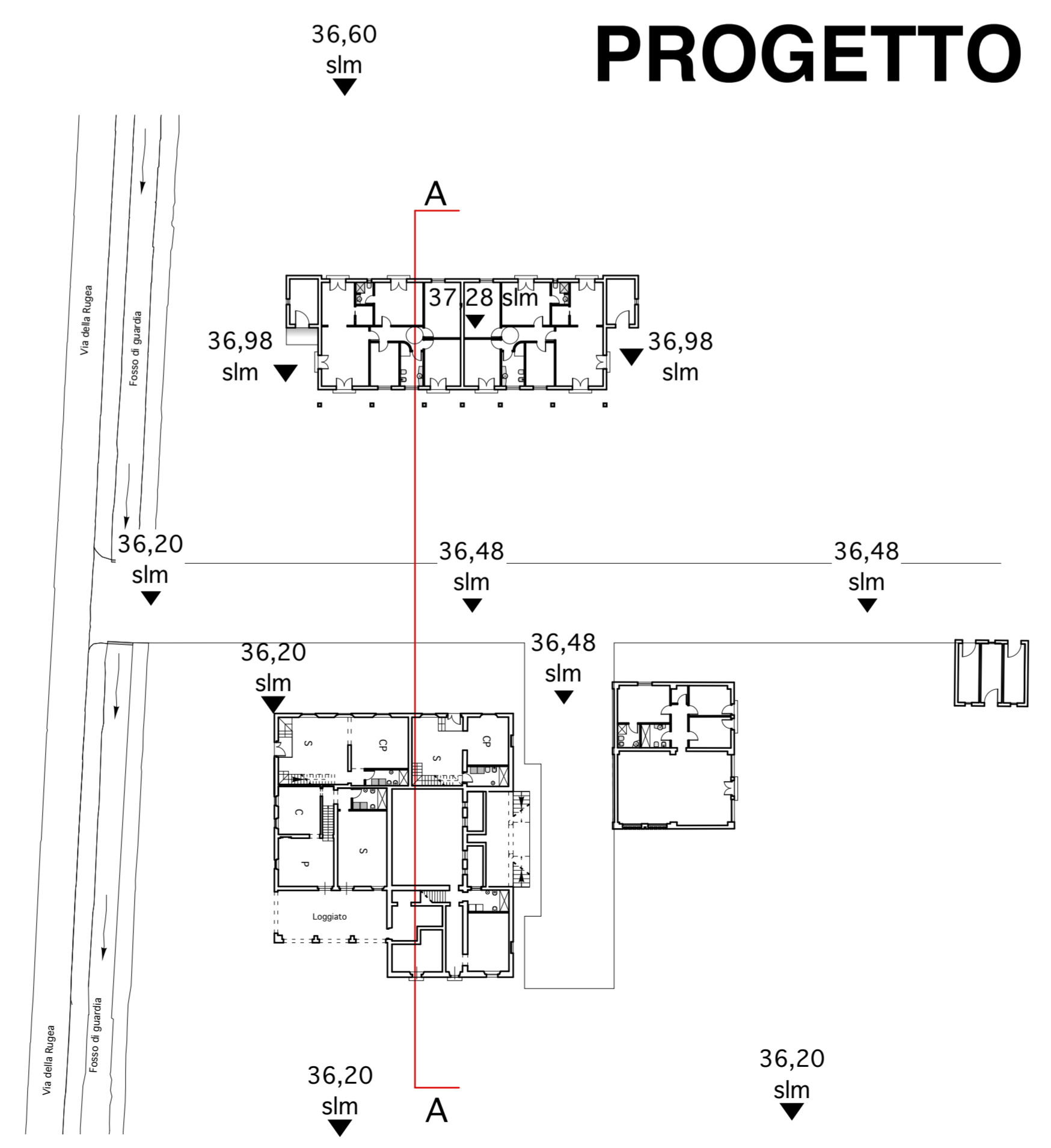
- Area dell'intervento: 8.560,54 mq
  - Area permeabile: 7.198,51 mq
  - Area impermeabile: 1.345,53 mq
  - Area compatta semipermeabile per posto auto handycapp: 16,50 mq
- CALCOLO:  $8.560,54 \text{ mq} \times 0,25 = 2.140,14 < 7.198,51 \text{mq}$



Sovrapposizione tra la Tav. AF9 del Piano Strutturale e il progetto (in rosso)  
Pericolsità idraulica: Pericolosità media (I.2), da alluvione bassa (P1)  
L'area celeste è ovunque superiore ai ml 36,12



### PROGETTO



Firmato da:

**PIETRO PANERAI**

codice fiscale PNRPTR81P25G999J

num.serie: 23248248

emesso da: InfoCert Firma Qualificata 2

valido dal 29/09/2021 al 29/10/2024