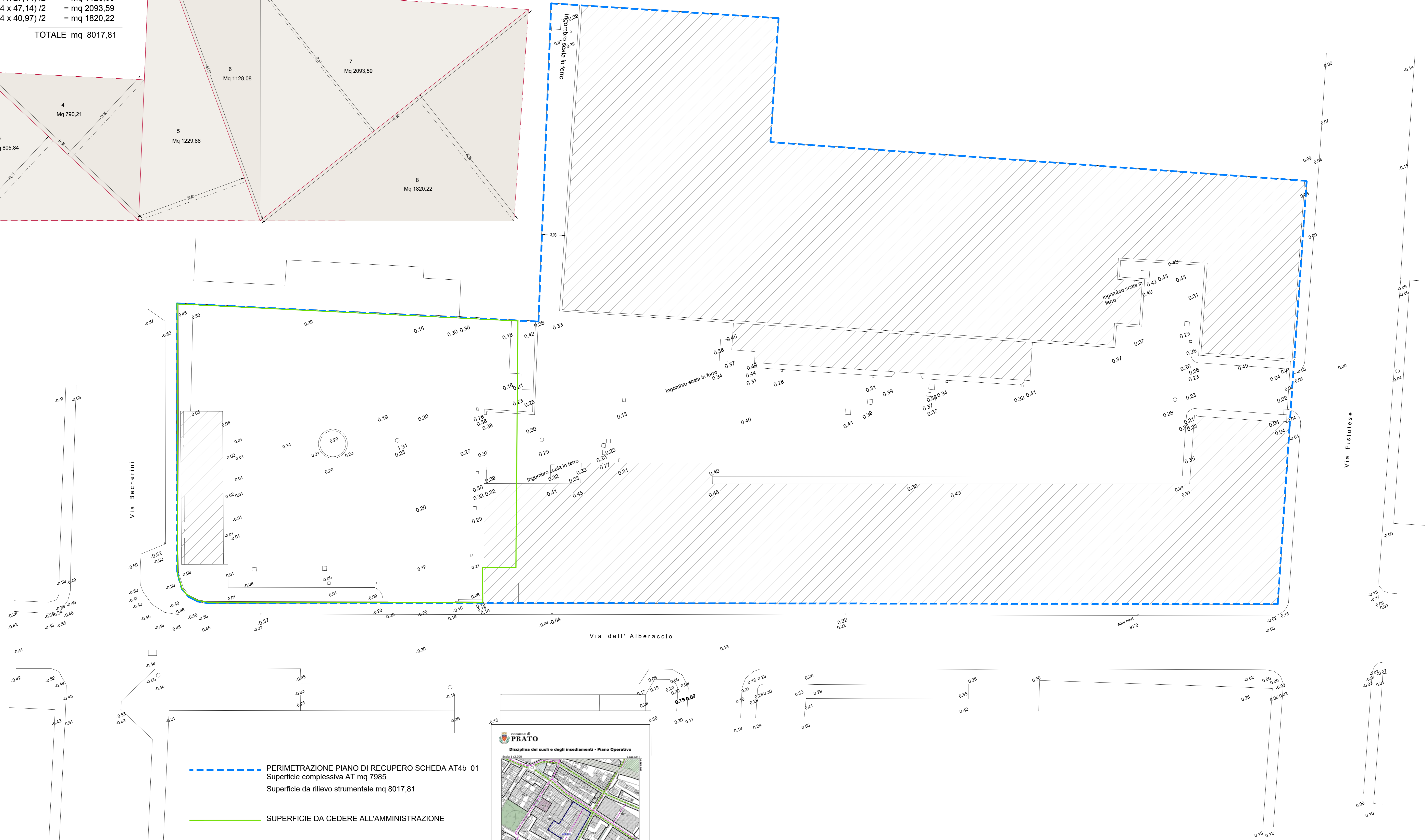
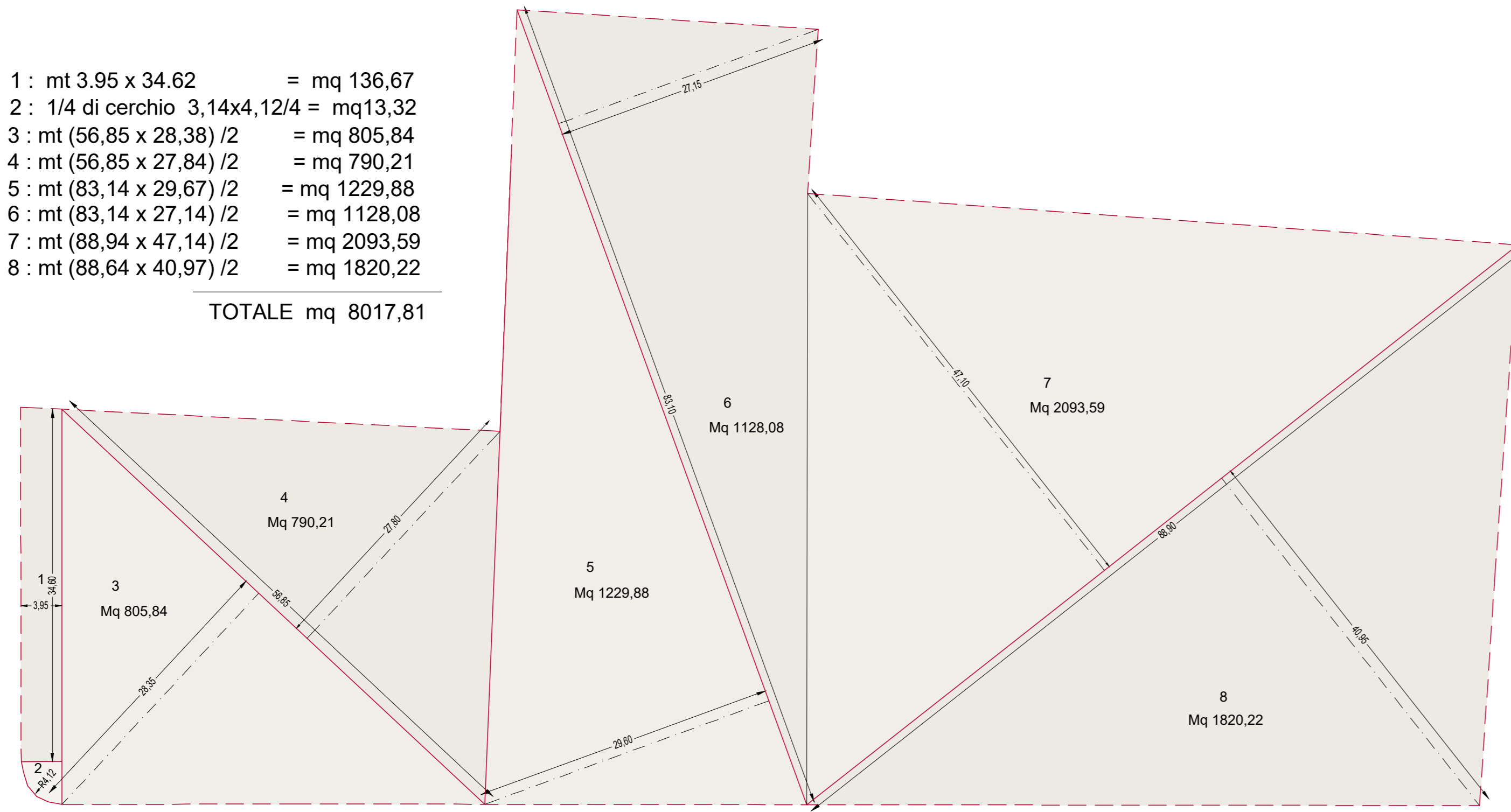


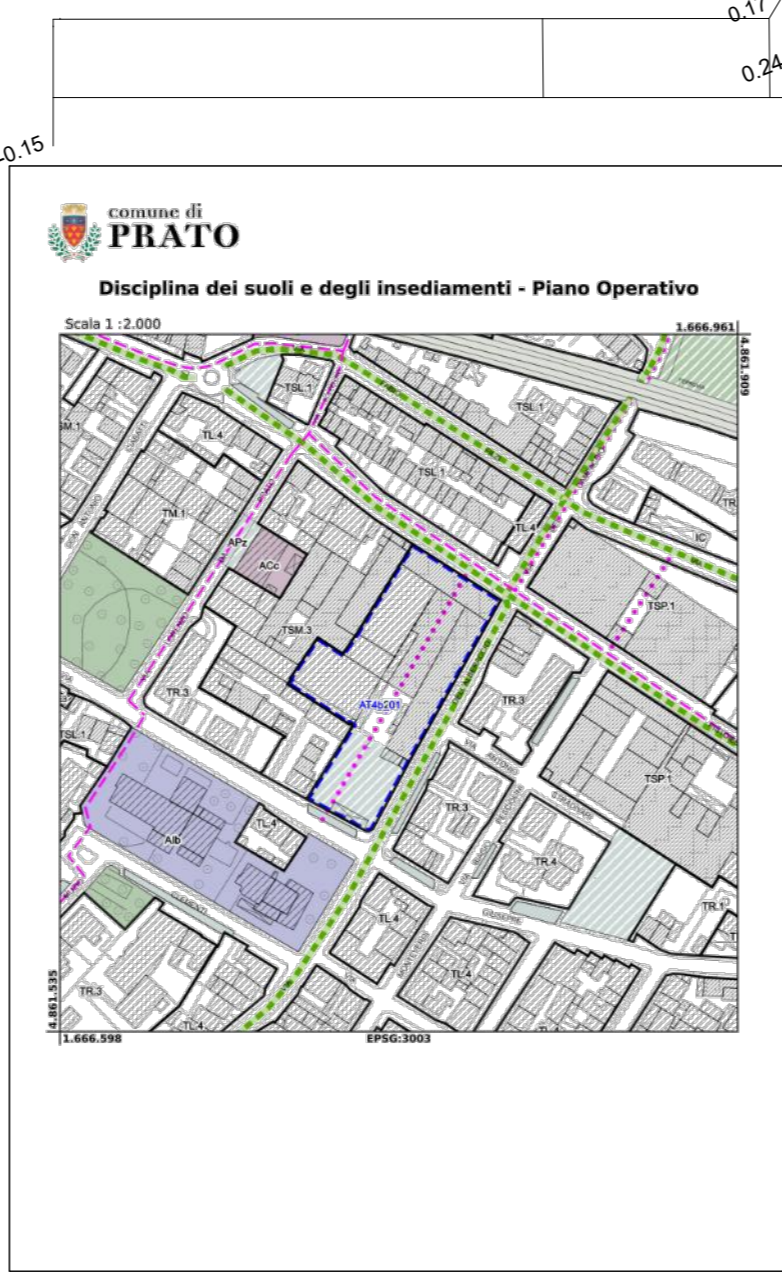
- 1 : mt 3,95 x 34,62 = mq 136,67
- 2 : 1/4 di cerchio 3,14x4,12/4 = mq13,32
- 3 : mt (56,85 x 28,38) /2 = mq 805,84
- 4 : mt (56,85 x 27,84) /2 = mq 790,21
- 5 : mt (83,14 x 29,67) /2 = mq 1229,88
- 6 : mt (83,14 x 27,14) /2 = mq 1128,08
- 7 : mt (88,94 x 47,14) /2 = mq 2093,59
- 8 : mt (88,64 x 40,97) /2 = mq 1820,22

TOTALE mq 8017,81



--- PERIMETRAZIONE PIANO DI RECUPERO SCHEDA AT4b_01
 Superficie complessiva AT mq 7985
 Superficie da rilievo strumentale mq 8017,81

— SUPERFICIE DA CEDERE ALL'AMMINISTRAZIONE



BRUNO OLIVA architetto - FRANCESCO MESSINEO geometra - ALESSANDRA COLZI geometra Via F.lli Cervi 27 - 59013 Montemurlo (Prato) - tel. 0574648000 e-mail: studioavmessineo@osccal.it - P.va 02162190978			
COMUNE DI PRATO PIANO DI RECUPERO N.392 IN ATTUAZIONE DELLA AT4b_01 EX LANIFICIO ROSATI, VIA PISTOIESE, 365 ANGOLO VIA DELL'ALBERACCIO, 2-4		Data: Novembre 2023 Scala: 1:200 Aggiornamento: Novembre 2023	
Committente: IMMOBILIARE DIZ s.r.l. PRATO	Oggetto: STATO ATTUALE RILIEVO STRUMENTALE	N° Disegno: EA 01 N° Serie:	
Progetto: Arch: Bruno Oliva	Geom. Francesco Messineo Geom. Alessandra Colzi	Collaboratore al Progetto: Geom. Riccardo Saccone	Riferimenti:

Firmato da:

Oliva Bruno

codice fiscale LVOBRN60E04L383U

num.serie: 7217746416240693051053069566141384427

emesso da: ArubaPEC S.p.A. NG CA 3

valido dal 23/12/2022 al 23/12/2025