Prato (PO)

Studio di pre-fattibilità per l'individuazione di soluzioni NBS per la riduzione di allagamento della zona di San Paolo

comune di PRATO

IRIDRA S.r.l.
Via A. La Marmora, 51 - 50121 Firenze
Tel. 055-470129 - www.iridra.com

Id 14.3	ANNESSI: Tavole	
Data Febbraio 2021	**Descrizione** Tipologico diffuso C0: Planimetria e sezioni	**Scale** Varie

Elaborazione
Ivano Filippini — Geometra

Revisione
Anacleto Rizzo — PhD, Ingegnere

PLANIMETRIA GENERALE
Scala 1:2.000

LEGENDA
Tracciato rete fognaria esistente

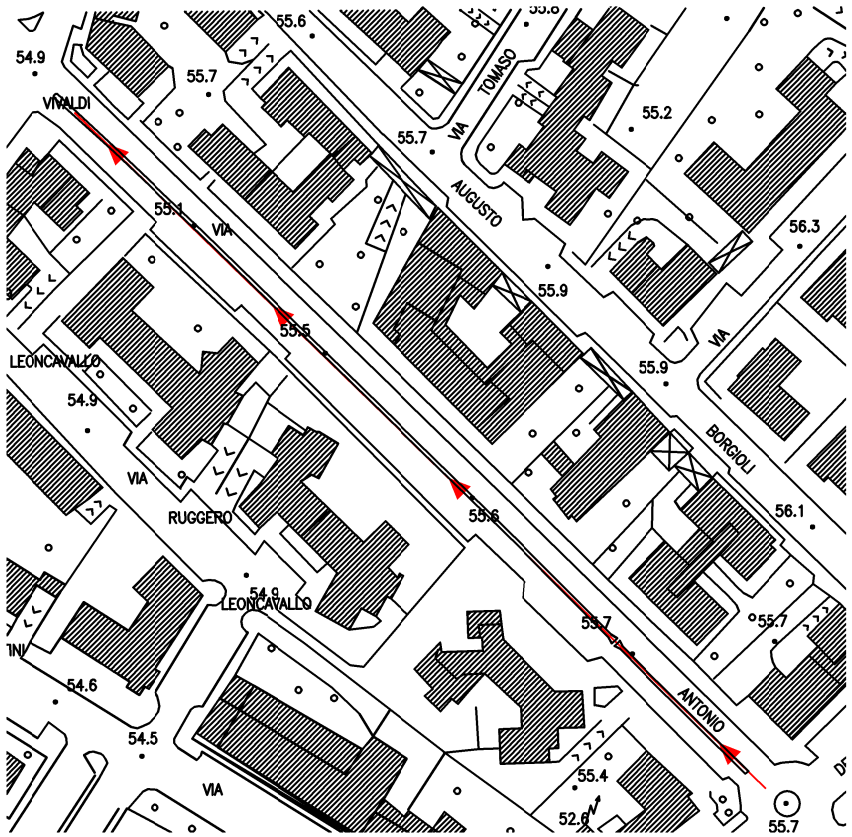

PIANTA STATO DI FATTO
Scala 1:500

LEGENDA
- Pozzetto di ispezione esistente
- Caditoia esistente
- Tracciato rete fognaria esistente
- Allacci esistenti
- Alberi esistenti (D medio 10 m)

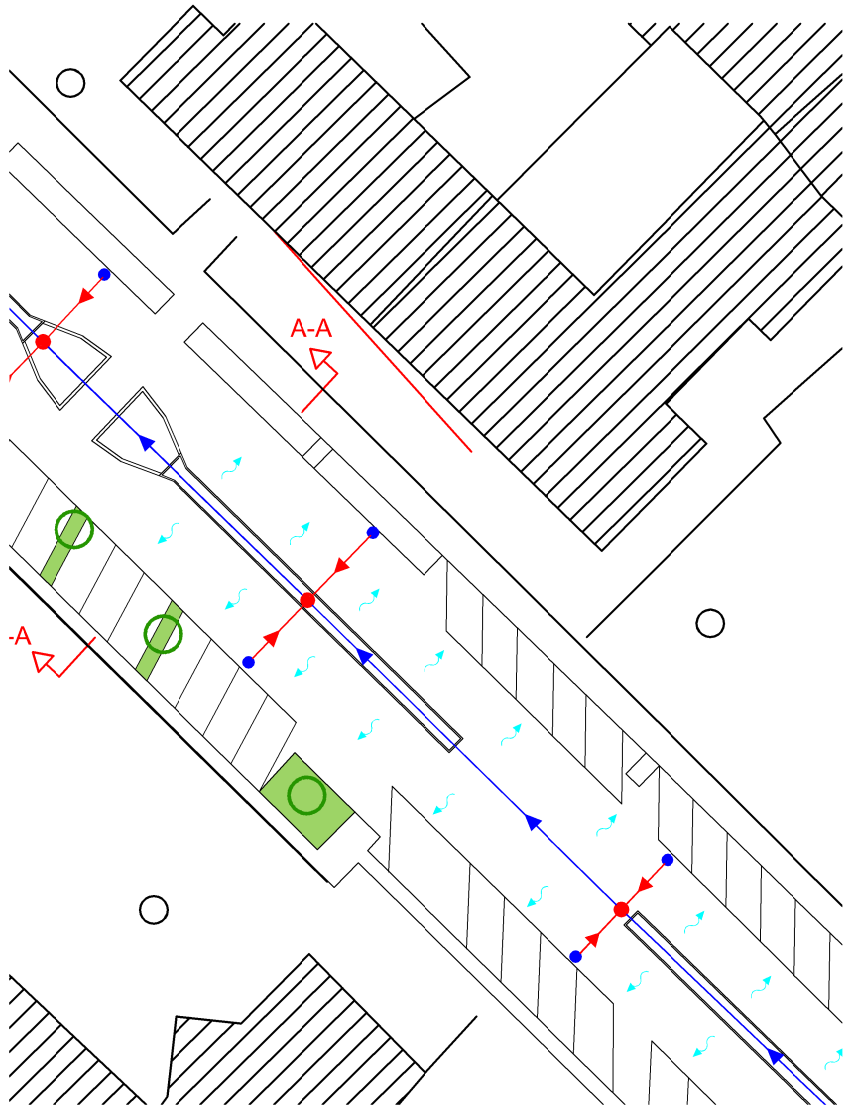

PIANTA STATO DI PROGETTO
Scala 1:500

LEGENDA
- Pozzetto di ispezione esistente
- Caditoia esistente dismessa
- Tracciato rete fognaria esistente
- Scarico troppo pieno
- Alberi esistenti (D medio 10 m)

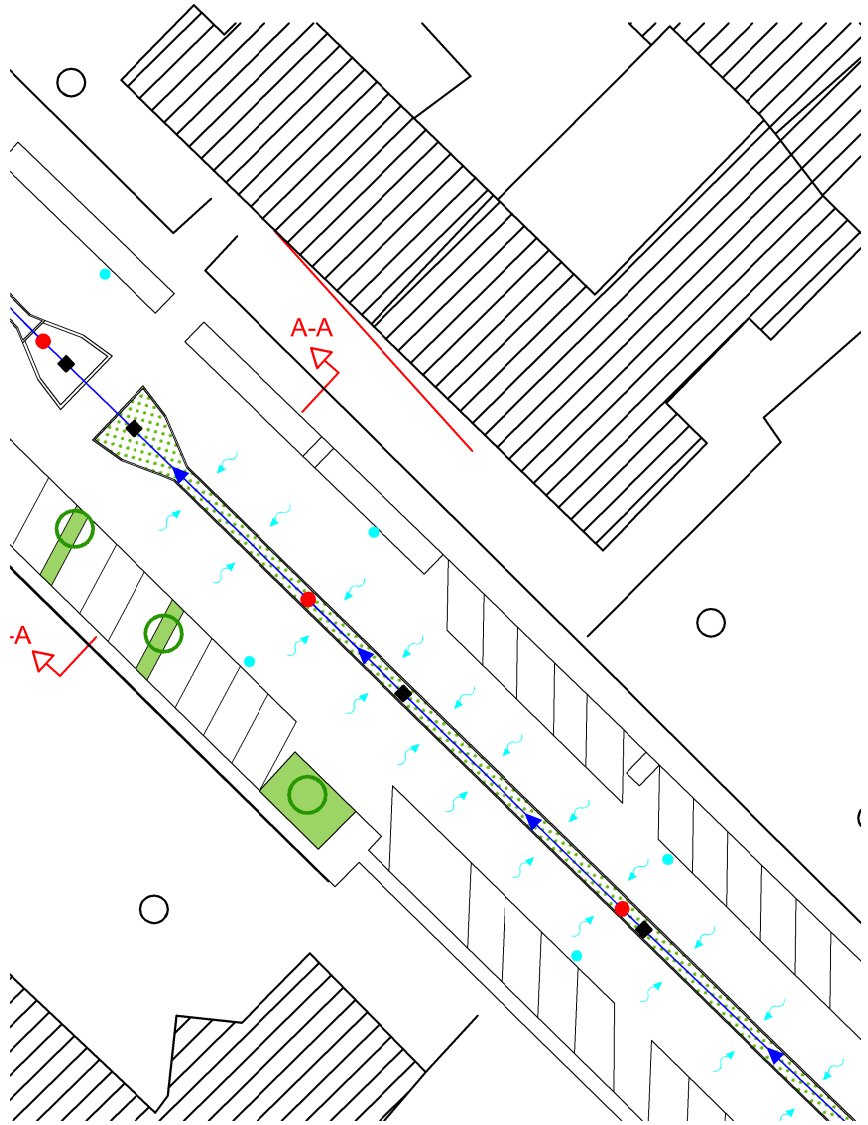

SEZIONE B-B - VIA ANTONIO VIVALVI - STATO DI FATTO
Scala 1:150

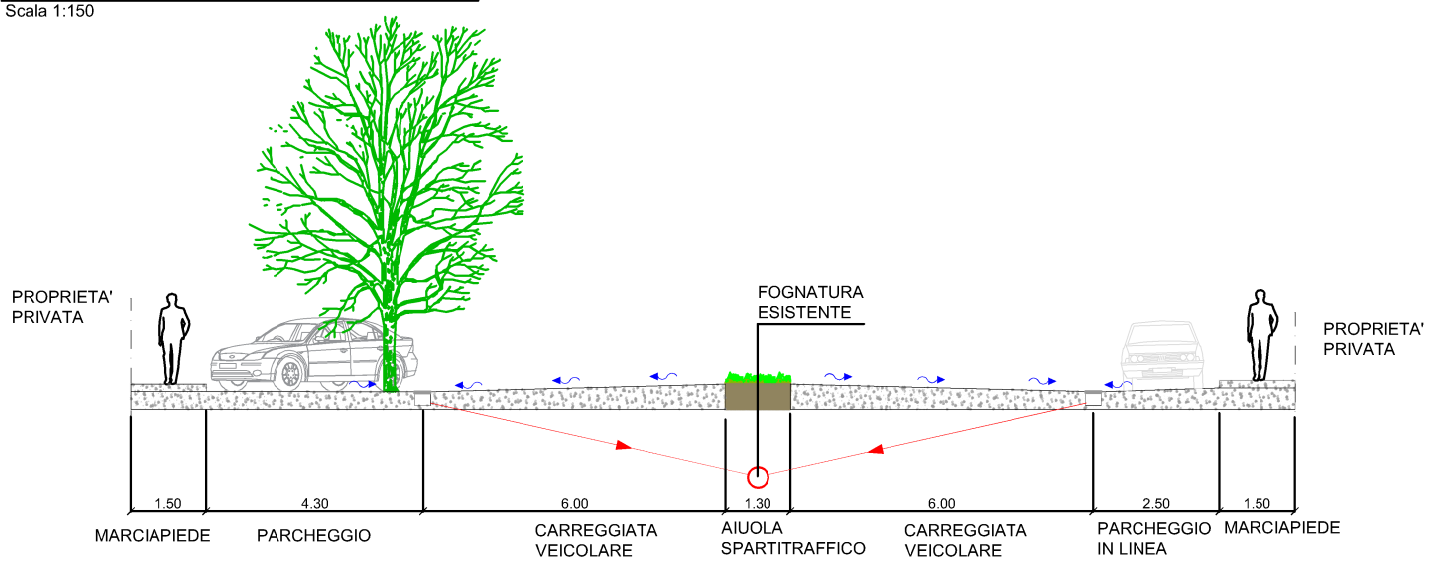
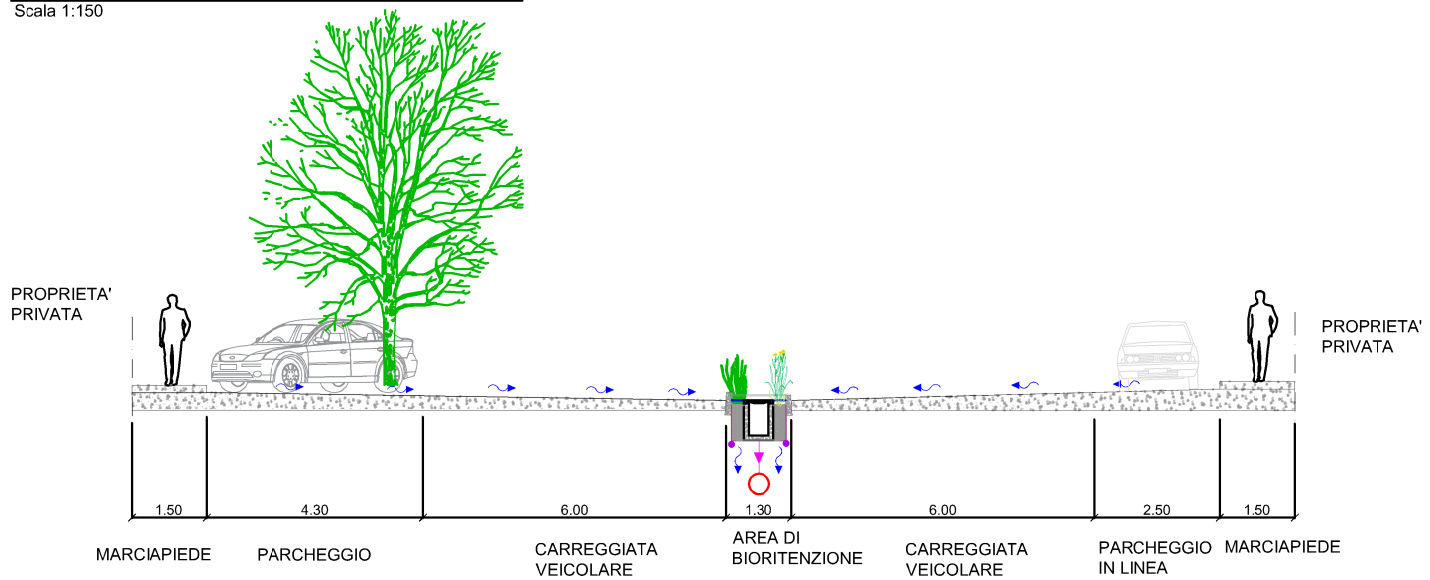
SEZIONE A'-A' - VIA ANTONIO VIVALVI - STATO DI PROGETTO
Scala 1:150