

Prato (PO)

Studio di pre-fattibilità per l'individuazione di soluzioni NBS per la riduzione di allagamento della zona di San Paolo



Via A. La Marmora, 51 - 50121 Firenze
Tel. 055-470729 - www.irdra.com

Id 14.2	Descrizione	Scale	Elaborazione
Data Febbraio 2021	Tipologico diffuso B: Planimetria e sezioni	Varie	Ivano Filippini Aracelo Rizzo
			Geometra Ph.D. Ingegnere

PLANIMETRIA GENERALE

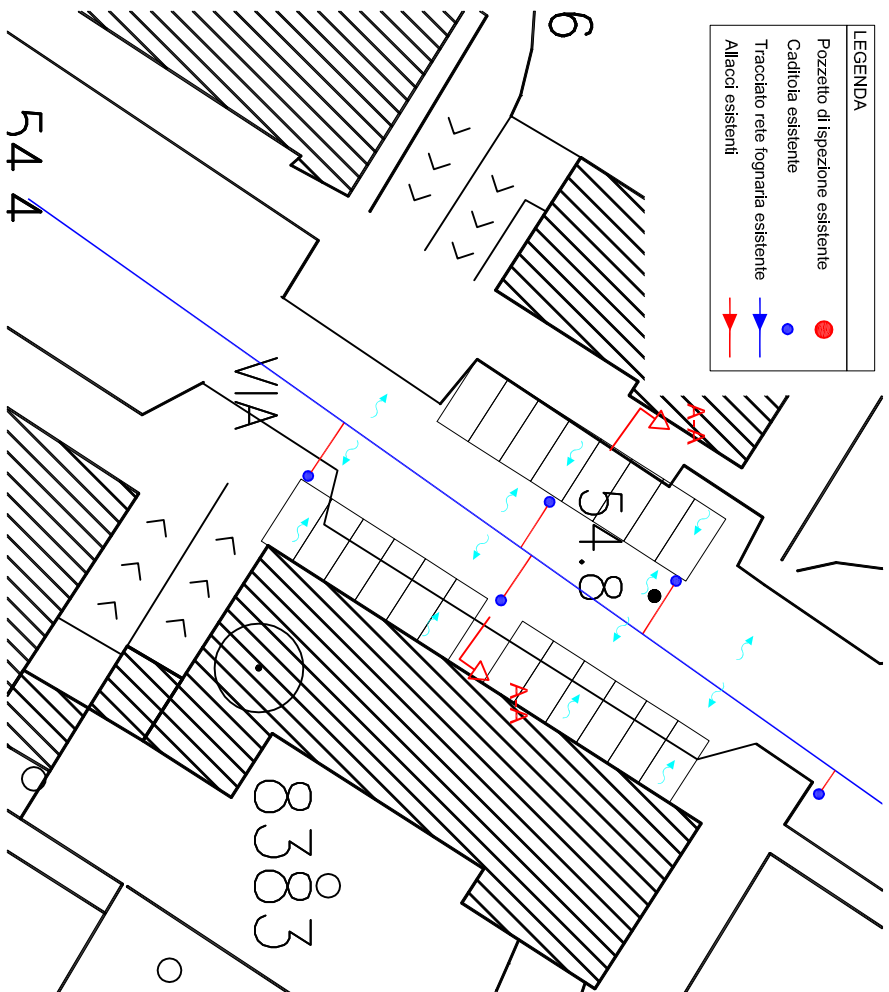
Scala 1:2.000



PIANTA STATO DI FATTO

Scala 1:500

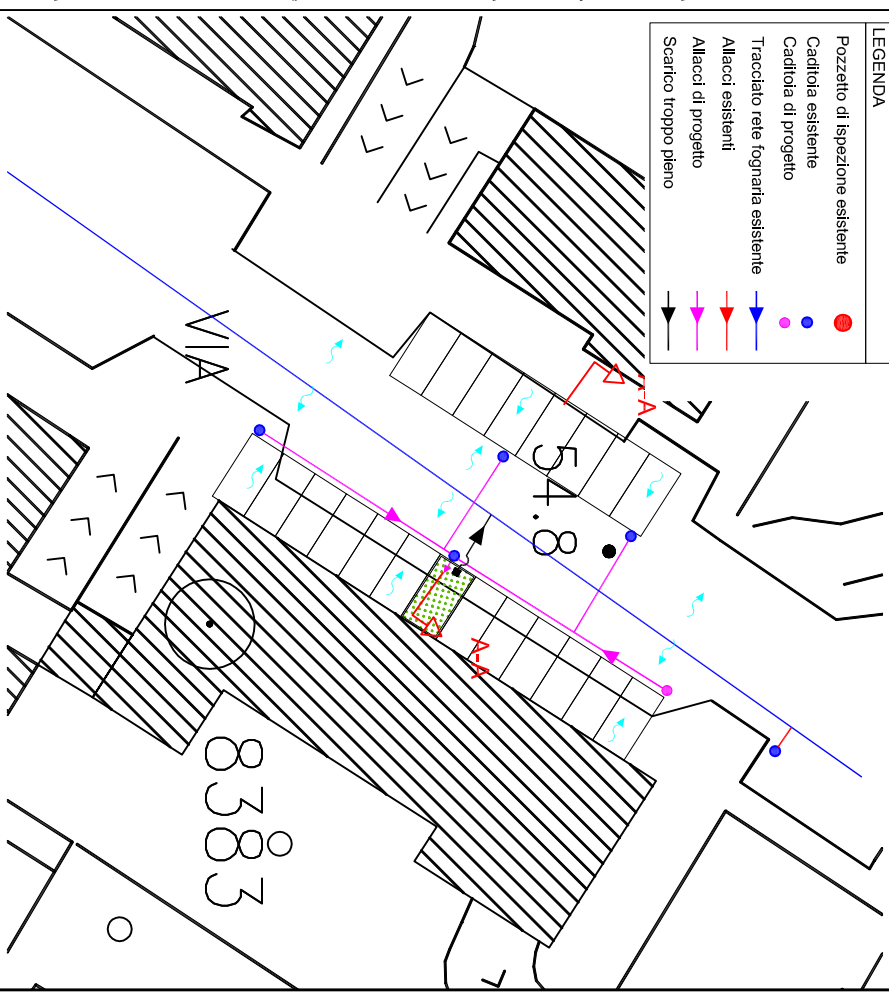
LEGENDA	
●	Pozzetto di ispezione esistente
●	Caditoia esistente
—	Tracciato rete fognaria esistente
—	Allacci esistenti



PIANTA STATO DI PROGETTO

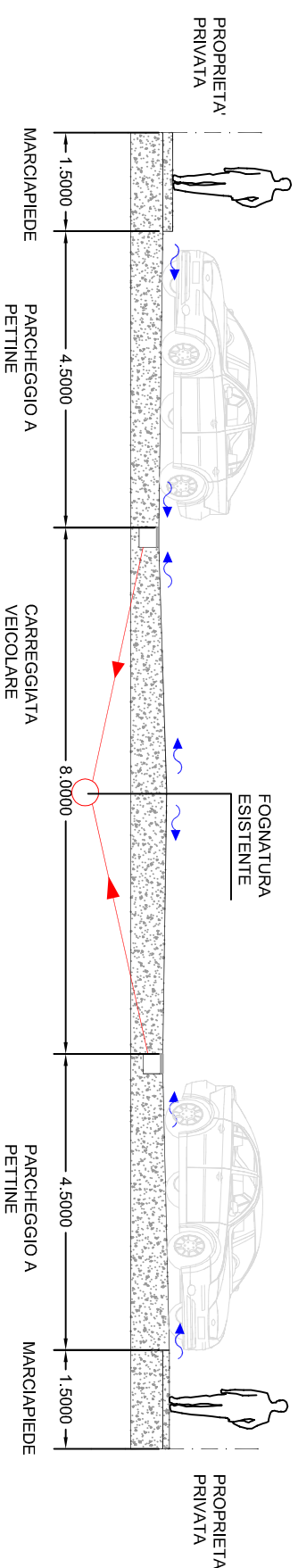
Scala 1:500

LEGENDA	
●	Pozzetto di ispezione esistente
●	Caditoia esistente
●	Caditoia di progetto
—	Tracciato rete fognaria esistente
—	Allacci esistenti
—	Allacci di progetto
—	Scarico troppo pieno



SEZIONE A-A - VIA DELL'ALBERACCIO - STATO DI FATTO

Scala 1:100



SEZIONE A-A - VIA DELL'ALBERACCIO - STATO DI PROGETTO

Scala 1:100

