

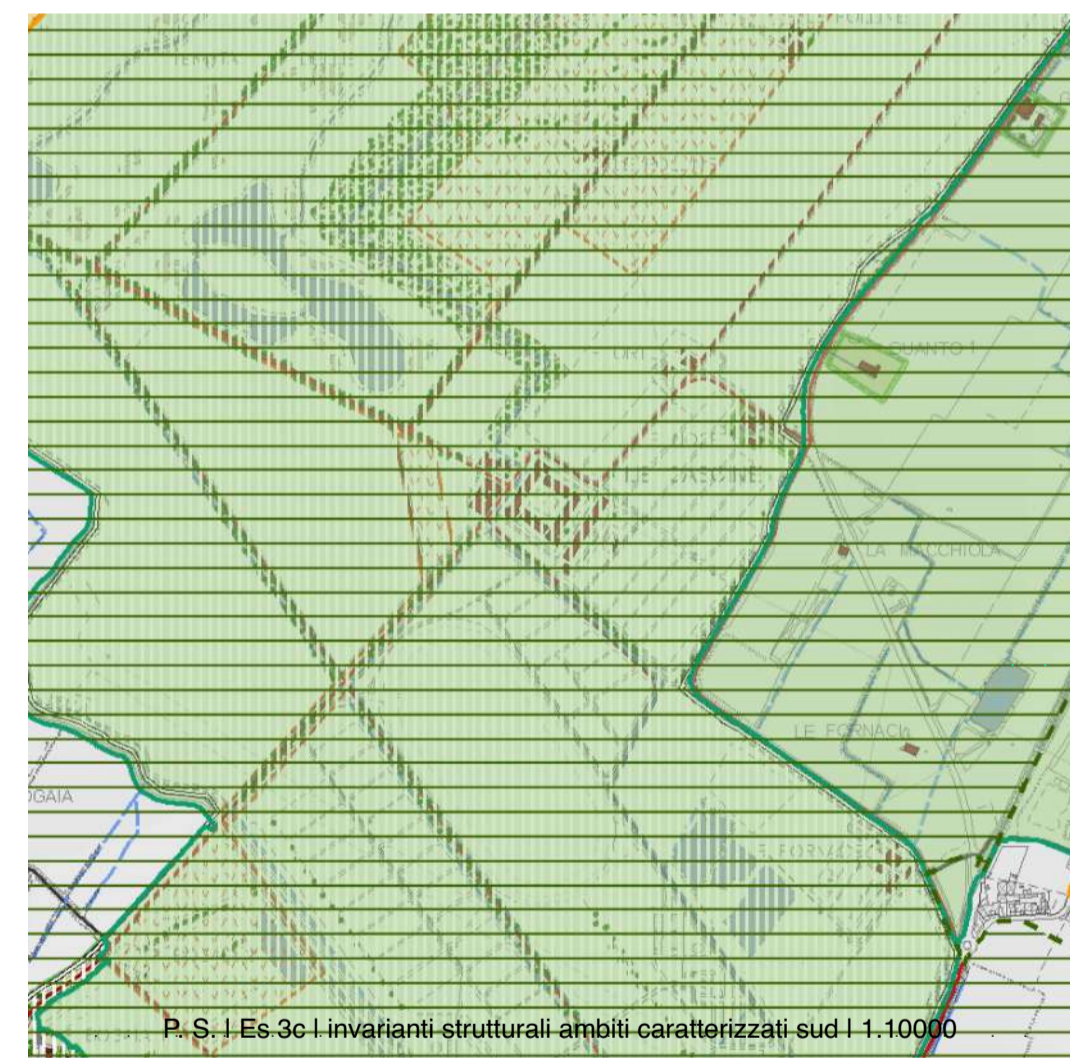


P.O. 19.48 | Disciplina dei suoli e degli insediamenti 1.5000

P.O. 19.48 | Disciplina dei suoli e degli insediamenti + schema di progetto 1.5000



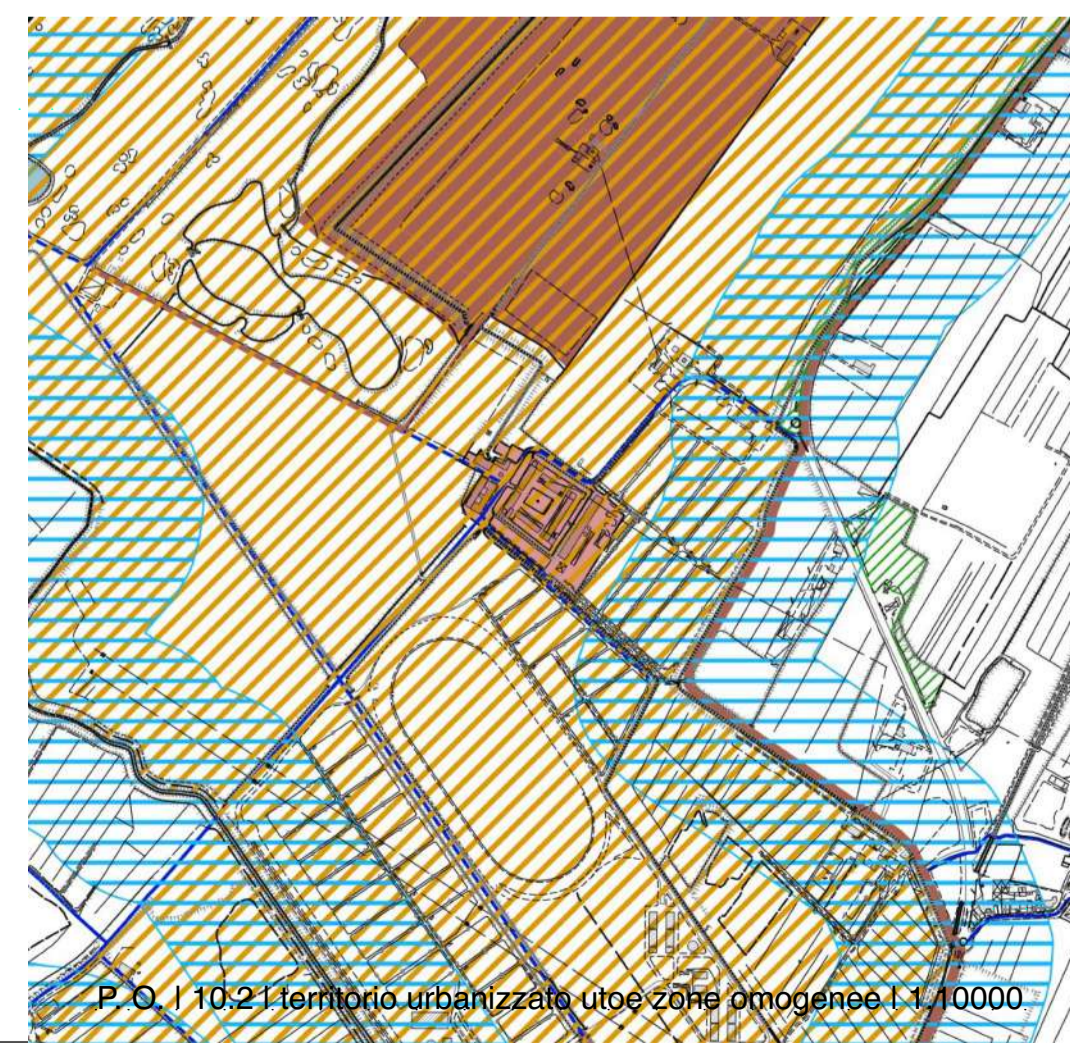
P.S. 1 Es 3a | Invarianti strutturali invarianza storico-insediativa sud | 1:10000



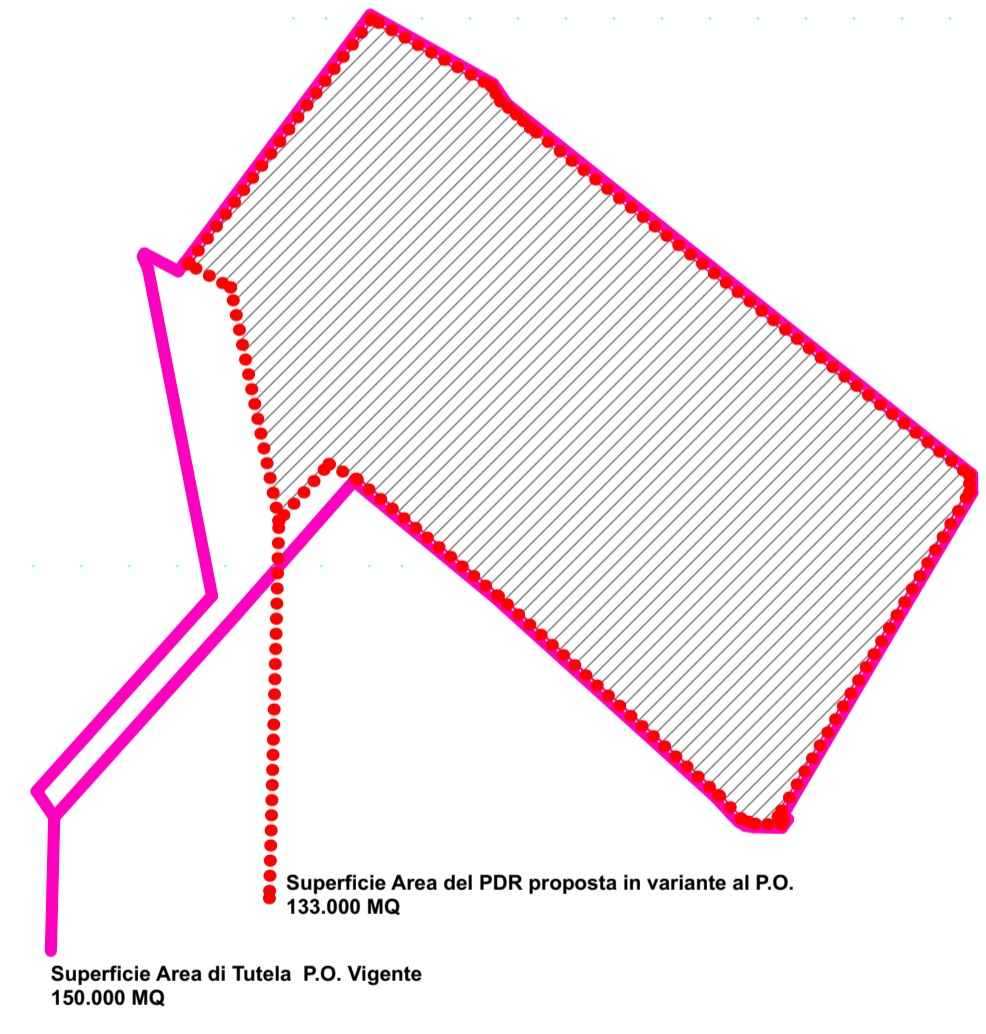
P.S. 1 Es 3c | Invarianti strutturali -ambiti caratterizzati sud | 1:10000



P.S. 1 Es 3b | Invarianti strutturali invarianza paesaggistica ambientale sud | 1:10000



P.O. 10.2 | Territorio urbanizzato (due zone omogenee) 1:10000



**PROGETTO URBANISTICO/ARCHITETTONICO**  
**Studio BENAIM**  
 Arch. André Benaim  
 Arch. Stefano Combet  
 Arch. Simone Pistillo  
 Arch. Camilla Tinti

**BODÀR**  
**Bottega d'Architettura**  
 Arch. Francesco Messina  
 Arch. Giuseppe Messina  
 Arch. Marco Messina  
 con  
 Arch. Ilaria Brogi  
 Arch. Edoardo Fanterla

**CONSULENZA PAESAGGISTICA**  
 Arch. Michelangelo Pugliese

**CONSULENZA VALUTAZIONE AMBIENTALE**  
**Francesco Paolo Nicoletti**  
 Via M. Buonini 23 - 56023 Pisto Scientifico Navacchio-Cascina (PI)

**Studio Associato di Urbanistica e Architettura**  
 Arch. Giovanni Maffei Cardellini  
 Arch. Alberto Montemagni  
 Via Fra' Giovanni Angelo 76 - Firenze

**RILIEVO GEOMETRICO-DIMENSIONALE :**  
 Geom. Rolando Giovanni

PROGETTO:  
**PIANO DI RECUPERO DELLE "FATTORIE MEDICEE" DI PRATO NEL PARCO DELLE CASCINE DI TAVOLA**  
 Via della Fattoria, Prato 59100, Italia

CLIENTE:  
**"CIOTTOLI IMMOBILIARE S.N.C. di Ciottoli Egisto e Figlio"**  
 Via Rossini 16, Prato 59100, Italia


PROCEDIMENTO:  
**PIANO DI RECUPERO in Variante al Piano Operativo**

CODICE ELABORATO:  
**IG.01**

REVISIONE DATA OGGETTO  
 R0 20.02.2023 PDR

INQUADRAMENTO GENERALE DEL PIANO

SCALA 1:5000 / 1:10.000





Firmato da:

**MESSINA FRANCESCO**

codice fiscale MSSFNC77D24I199Z

num.serie: 1058991

emesso da: InfoCamere Qualified Electronic Signature CA

valido dal 10/01/2022 al 10/01/2025