




Finanziato
dall'Unione europea
NextGenerationEU



comune di
PRATO

Codice Fiscale: 84006890481

Progetto

PNRR - M2C2 I 4.1.1 - Ciclovie turistiche

"CICLOVIA TURISTICA NAZIONALE DEL SOLE" VERONA-FIRENZE

TRONCO 2: PISTOIA - CAMPI BISENZIO

LOTTO 3: PRATO

CUP: C31B22001650004

Oggetto

Stato di fatto: Planimetria, sezioni e fotografie

Fase

Progetto Definitivo linea tecnica

Servizio	Servizio Mobilità e Infrastrutture
Dirigente del servizio	Arch. Riccardo Pallini
Responsabile Unico del Procedimento	Geom. Gerarda Del Reno

Elaborato: SOLE2_21-35_D_3_1.7_A
Scala: varie
Spazio riservato agli uffici:

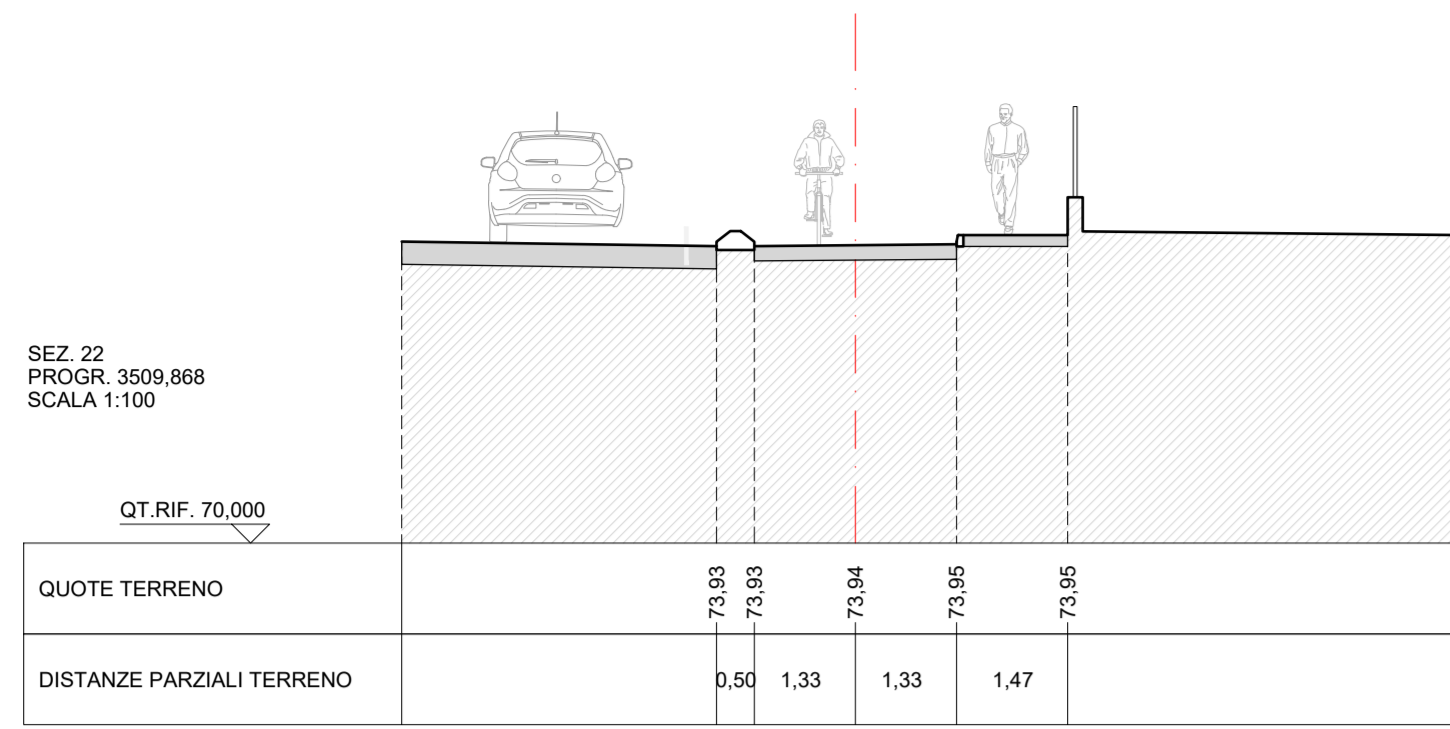


Foto 1



Foto 2



Foto 3



Foto 4



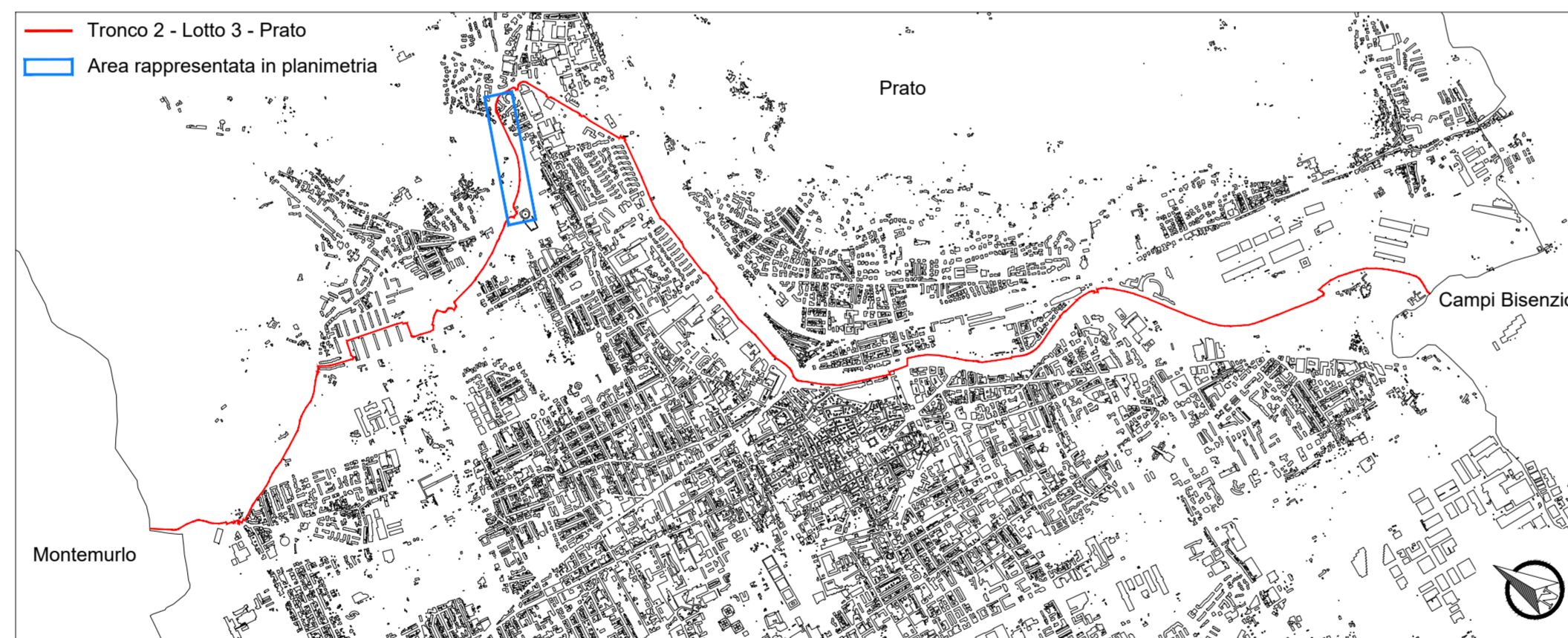
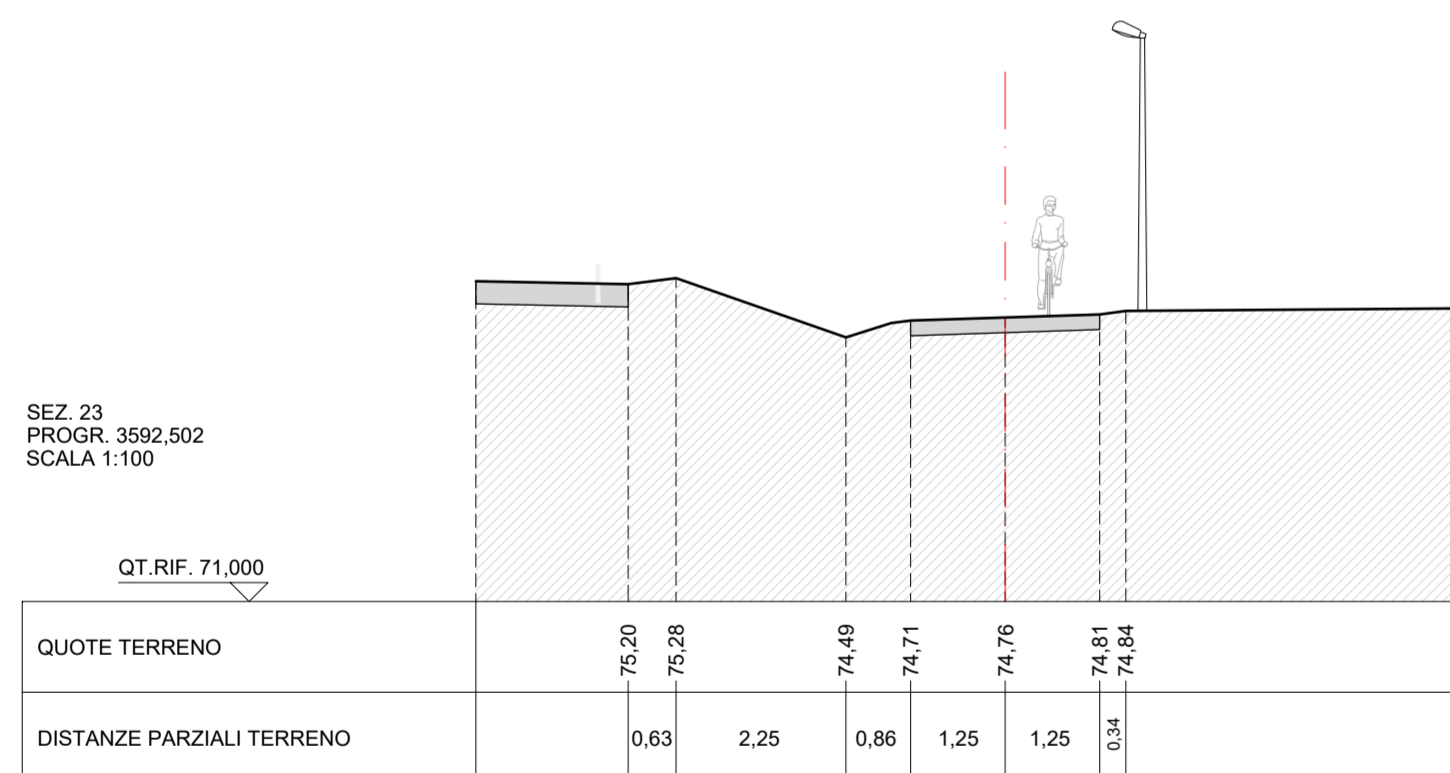
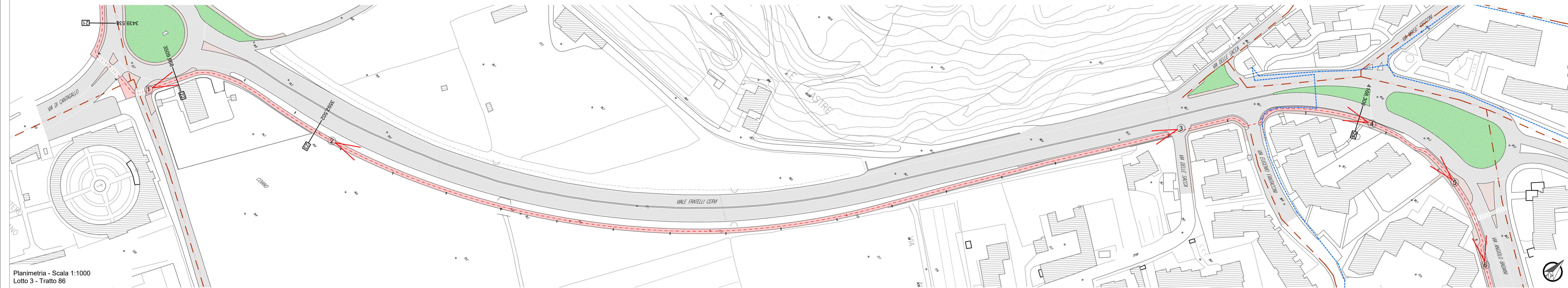
Foto 5



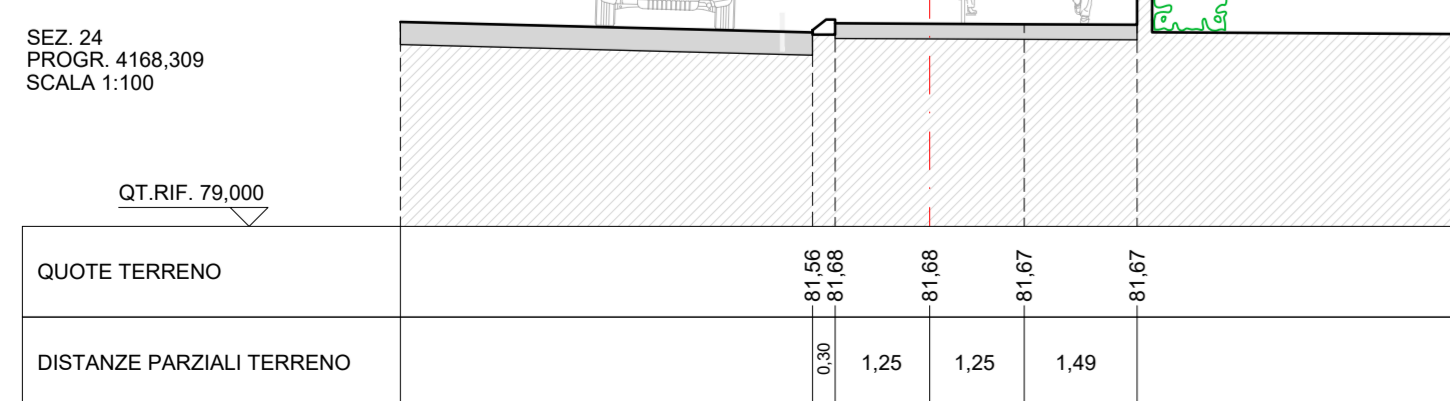
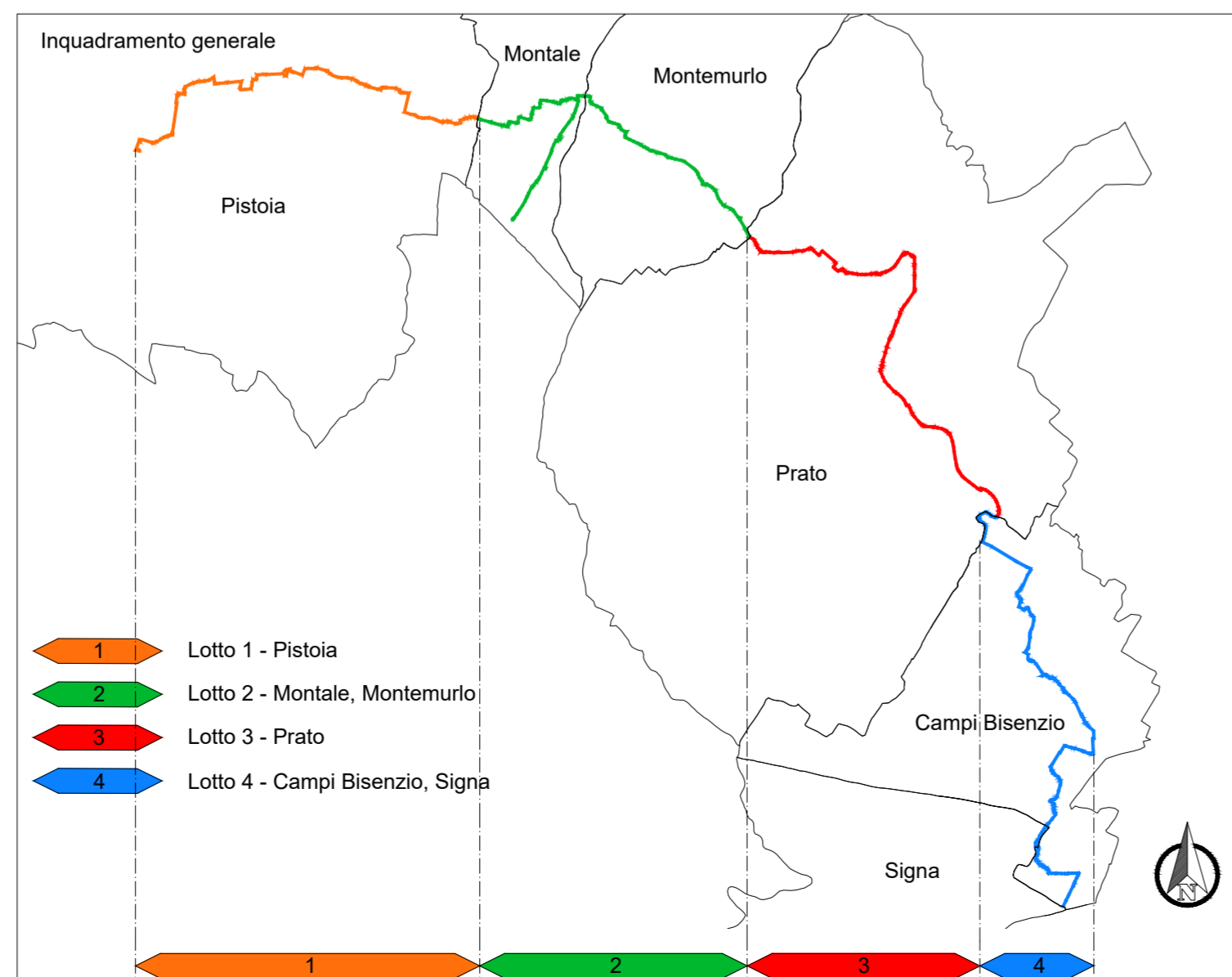
Foto 6



Tratto 86



- Legenda dello stato di fatto
- asse del percorso
 - ▨ edifici esistenti
 - ▨ viabilità in asfalto
 - ▨ viabilità in ghiaia e/o sterrato
 - ▨ ciclabile esistente
 - ▨ marciapiedi / percorsi pedonali
 - ▨ pavimentazione in masselli
 - ▨ attraversamenti pedonali
 - ▨ attraversamenti pedonali-ciclabili
 - ▨ muricci di recinzione
 - ▨ recinzioni in rete metallica
 - ▨ staccionata in legno
 - ▨ guard-rail
 - ▨ cassetta/armadietto utenze (enel-gasmetano-telecom)
 - ▨ cordoli spartitraffico in calcestruzzo
 - ▨ scarpate
 - ▨ verde
 - ▨ punto luce stradale
 - ▨ punto luce pedonale / ciclabile
 - ▨ caditoie stradali
 - ▨ chiusini metallici
 - ▨ chiusini fognatura
 - ▨ alberature
 - ▨ siepe
 - ▨ corsi d'acqua / fossi
 - ▨ punto di ripresa fotografica con cono visivo
 - ▨ quote altimetriche assolute
- Reti esistenti
- ▨ rete acquedotto
 - ▨ rete gas
 - ▨ rete fognatura
 - ▨ rete acque meteoriche
 - ▨ rete elettrica int/ aer
 - ▨ rete telefonica int/ aer
- Elementi interferenti
- ▨ cartello stradale
 - ▨ cartello luminoso
 - ▨ rilevatore di velocità
 - ▨ cassetta/armadietto utenze
 - ▨ punto luce stradale
 - ▨ punto luce pedonale



REGIONE TOSCANA

CICLOVIA TURISTICA NAZIONALE DEL SOLE VERONA - FIRENZE

Progetto Definitivo

TRONCO 2: PISTOIA - CAMPI BISENZIO (FI)

CIG 87000135D8 - CUP C31B21000190009
Responsabile Unico del Procedimento - Geom. Gerarda Del Reno

LOTTO 3: Comune di Prato

OGGETTO:
Stato di fatto: Planimetria, sezioni e fotografie
Stato di fatto tratto 86

Responsabile dell'integrazione prestazioni specialistiche
Ing. Lino Pollastri

Progettisti:

- Arch. Lio Parcianello
- Arch. Renato Da Re
- Arch. Gianluca Parcianello
- Arch. Giulia Della Giustina
- Geom. Enzo Parcianello
- P. Ind. Simone Cesa
- Arch. Federico Segat
- Arch. Cristina Barato
- Dis. Romano Sommacal
- Arch. Gianvito Alba
- Arch. Irene Poggi
- Arch. Enrico Costa
- Ing. Francesco Seneci
- Ing. Chiara Chiostri
- Dot. For. Lorenzo Mini
- Ing. Alessandro Sanna
- Progettista strutturale: Ing. Simone Galardini
- Geologo: Dott. Geol. Andrea Bizzari

SOLE2 21-35 D 3 1.7

cod. commessa num. elaborato
DATA: Agosto 2022
SCALA: CONTROLLATO: L. Parcianello
REVISIONE: A APPROVATO: L. Pollastri

Redatto: P & P Eng
Approvato: L. Pollastri

Firmato da:

Gerarda Del Reno

codice fiscale DLRGRD59D41A509G

num.serie: 613960303214562621

emesso da: ArubaPEC EU Qualified Certificates CA G1

valido dal 06/12/2022 al 06/12/2025