



## Consiglio

# COMUNE DI PRATO

Deliberazione di Consiglio Comunale n. **51** del **27/07/2023**

Oggetto: **PNRR-M2-C2-I4.1.1 - CUP C31B22001650004 - Ciclovie turistiche - Ciclovía turistica nazionale del Sole Verona-Firenze - Tronco 2: Pistoia-Campi Bisenzio - Lotto 3 Prato - PH335 - Approvazione progetto definitivo, variante automatica agli strumenti di pianificazione territoriale e urbanistica con vincolo preordinato all'esproprio**

Adunanza ordinaria del 27/07/2023 ore 13:00 seduta pubblica.  
Il Presidente del Consiglio Gabriele Alberti dichiara aperta la seduta alle ore 14,12.

Risultano presenti al momento della votazione i seguenti 23 consiglieri:

Consigliere	Presente	Assente	Consigliere	Presente	Assente
Alberti Gabriele	X	-	Bartolozzi Elena	-	X
Belgiorno Claudio	-	X	Betti Eva	X	-
Biagioni Marco	X	-	Calussi Maurizio	X	-
Cocci Tommaso	-	X	Curcio Marco	-	X
Facchi Antonio Nelson	X	-	Faltoni Monia	X	-
Fanelli Giannetto	X	-	Garnier Marilena	-	X
Guerrini Martina	X	-	La Vita Silvia	-	X
Lafranceschina Mirko	X	-	Lin Teresa	X	-
Longobardi Claudia	X	-	Maioriello Carmine	-	X
Meoni Andrea	X	-	Mugnaioni Sandra	X	-
Norcia Silvia	X	-	Ovattoni Patrizia	X	-
Romei Enrico	X	-	Rosati Matilde Maria	X	-
Sapia Marco	X	-	Sciumbata Rosanna	X	-
Soldi Leonardo	X	-	Spada Daniele	-	X
Stanasel George Claudiu	X	-	Tassi Paola	X	-
Tinagli Lorenzo	-	X	Wong Marco	X	-

Presiede il Presidente del Consiglio Gabriele Alberti , con l'assistenza del Vice Segretario Generale Jacopo De Luca.

Assistono alla seduta i seguenti assessori :  
Barberis Valerio, Faggi Simone, Leoni Flora, Santi Ilaria, Sbolgi Giacomo, Squitieri Benedetta, Sanzò Cristina

Documento sottoscritto con firma digitale. L'originale informatico è stato predisposto presso il Comune di Prato ai sensi del al D.Lgs 82/2005 e conservato in conformità alle regole tecniche. Nella copia analogica la sottoscrizione con firma autografa è sostituita dall'indicazione a stampa del nominativo del soggetto responsabile secondo le disposizioni di cui all'art. 3 del D.Lgs 39/1993.



(omissis il verbale)



**Oggetto: PNRR-M2-C2-I4.1.1 - CUP C31B22001650004 - Ciclovie turistiche - Ciclovía turistica nazionale del Sole Verona-Firenze - Tronco 2: Pistoia-Campi Bisenzio - Lotto 3 Prato - PH335 - Approvazione progetto definitivo, variante automatica agli strumenti di pianificazione territoriale e urbanistica con vincolo preordinato all'esproprio**

## **Il Consiglio**

Richiamato l'art. 9 del Regolamento UE 2021/241 che tutela gli interessi finanziari dell'Unione Europea, con riferimento al rispetto del principio di addizionalità del sostegno dell'Unione Europea e al divieto del c.d. doppio finanziamento;

Vista la sezione Rischi corruttivi e trasparenza del Piano integrato di attività e organizzazione (PIAO) del Comune di Prato e le specifiche misure di prevenzione in essa contenute per il rispetto del conflitto d'interessi e la promozione della buona amministrazione;

Visto il Protocollo di Legalità per la prevenzione dei tentativi di infiltrazione della criminalità organizzata negli appalti pubblici e nell'attività urbanistica ed edilizia approvato con delibera di Giunta n. 331 del 4/10/2022 attuato con la Direttiva del Segretario Generale n. 2/2022 contenente le disposizioni attuative del protocollo suddetto;

Considerato che le tempistiche indicate per la realizzazione dei progetti sono coerenti con quanto indicato nella Scheda di dettaglio della Componente del PNRR e con il raggiungimento di eventuali Milestone e Target associati;

Preso atto dell'art. 47 del DL 77/2021, convertito con L. n. 108/ del 2021, che prevede varie disposizioni in materia di pari opportunità, inclusione lavorativa di persone affette da disabilità e promozione dell'imprenditoria giovanile per i contratti pubblici, nel PNRR e nel PNC;

Del progetto viene data adeguata diffusione e promozione, anche online, sia web che social, in linea con quanto previsto dalla Strategia di Comunicazione del PNRR – [www.comune.prato.it](http://www.comune.prato.it);

Dato atto che la documentazione relativa al progetto è conservata in un fascicolo informatico;

Visto l'art. 17 del Regolamento UE 852/2020 che definisce gli obiettivi ambientali, tra cui il principio di non arrecare un danno significativo (do not significant harm DNSH) e dato atto che la valutazione dello stesso sarà effettuata in sede di progettazione esecutiva;

Valutata la finalità di favorire lo sviluppo della mobilità ciclistica, con la creazione di una rete interconnessa, protetta e dedicata di itinerari ciclabili e ciclopedonali attraverso località di valore ambientale, paesaggistico, culturale e turistico;

Il progetto contribuisce all'obiettivo climatico e/o digitale;

Documento sottoscritto con firma digitale. L'originale informatico è stato predisposto presso il Comune di Prato ai sensi del D.Lgs 82/2005 e conservato in conformità alle regole tecniche. Nella copia analogica la sottoscrizione con firma autografa è sostituita dall'indicazione a stampa del nominativo del soggetto responsabile secondo le disposizioni di cui all'art. 3 del D.Lgs 39/1993.



Visto il PNRR – Missione 2 – Componente 2 – Investimento 4 – Sub-investimento 1;

Viste la D.C.C. n. 26 del 20/04/2023, con la quale è stata approvata la Nota di Aggiornamento del DUP 2023-2025, e la D.C.C. n. 27 del 20/04/2023, con la quale è stato approvato il Bilancio di previsione 2023-2025 e relativi allegati;

Vista la D.G.C. n. 131 del 27/04/2023 di approvazione del Piano esecutivo di gestione 2023-2025, con la quale sono state assegnate le risorse finanziarie e strumentali ai centri di responsabilità;

Vista la D.G.C. n. 160 del 16/05/2023 di approvazione del Piano integrato di attività e organizzazione 2023-2025 e integrazione Piano esecutivo di gestione, con la quale sono stati approvati gli obiettivi di Performance e assegnati agli stessi le risorse finanziarie;

Richiamati l'obiettivo di Performance 2023-PT11 "Ciclovia del Sole" e il codice opera 2022-OP005;

Vista la Relazione del Dirigente del Servizio Mobilità e Infrastrutture sotto riportata:

Premesso che:

- con Legge Regionale n. 27 del 6 giugno 2012 venivano previsti "Interventi per favorire lo sviluppo della mobilità ciclistica" con la creazione di una rete interconnessa, protetta e dedicata, di itinerari ciclabili e ciclopedonali attraverso località di valore ambientale, paesaggistico, culturale e turistico;
- l'articolo 1, comma 144, della Legge 11 dicembre 2016, n. 232, ha previsto lo sviluppo del sistema nazionale delle ciclovie turistiche, fra le quali rientra la "Ciclovia del Sole da Verona a Firenze";
- con Decreto del Ministro delle Infrastrutture e dei Trasporti n. 517 del 29 novembre 2018 venivano definite le modalità di individuazione e realizzazione dei progetti e degli interventi, nonché il piano di riparto e le modalità di erogazione delle risorse, stanziare con la legge di cui sopra, tra cui l'intervento della Ciclovia del Sole;
- con Decreto del Ministero delle infrastrutture e dei trasporti n. 611 del 7 settembre 2020 è stato autorizzato il trasferimento dell'importo complessivo di Euro 7.777.892,21 a favore delle Regioni interessate dalla realizzazione della "Ciclovia del Sole", tra le quali la Regione Toscana per la realizzazione delle opere ricomprese all'intero del lotto funzionale prioritario che coincide con il Tronco 2;
- con Delibera della Giunta Regionale Toscana n. 1399 del 16/11/2020 è stato approvato lo schema di Accordo di collaborazione fra Regione Toscana, Città Metropolitana di Firenze, Provincia di Pistoia, Provincia di Prato, Comune di Campi Bisenzio, Comune di Montale, Comune di Montemurlo, Comune di Pistoia, Comune di Prato e Comune di Signa per la progettazione degli interventi relativi al Tronco 2 della Ciclovia del Sole, Tratto Verona-Firenze, che individua il Comune di Prato quale soggetto attuatore della progettazione dell'intero Tronco 2, affinché espletati in qualità di Stazione Appaltante le procedure necessarie per addivenire alla redazione della progettazione definitiva;



- con Decreto Regionale n. 19682 del 26/11/2020 la Regione Toscana ha assunto, in favore del Comune di Prato, indicato quale soggetto attuatore della progettazione della Ciclovia del Sole - percorso Verona-Firenze, impegno di spesa per € 400.000,00;
- con D.D. n. 2369 del 23/09/2021 sono stati assunti accertamento di entrata di € 400.000,00 sul Capitolo di Entrata 1240 nei confronti di Regione Toscana e relativo impegno di spesa sul Capitolo 9886/13;
- con Deliberazione n. 1063 del 18/11/2021 la Giunta Regionale Toscana ha approvato lo schema di "Accordo di Programma tra Regione Toscana, Città Metropolitana di Firenze, Provincia di Pistoia, Provincia di Prato, Comune di Campi Bisenzio, Comune di Montale, Comune di Montemurlo, Comune di Pistoia, Comune di Prato, Comune di Signa, Comune di Cantagallo e Comune di Sambuca Pistoiese per la progettazione e realizzazione degli interventi relativi al Tronco 2 e per la progettazione del Tronco 3 della Ciclovia del Sole";
- con Decreto del Ministero delle Infrastrutture e della Mobilità Sostenibili, di concerto con il Ministero della Cultura e del Turismo, n. 4 del 12 gennaio 2022, in attuazione di quanto previsto dal Piano Nazionale di Ripresa e Resilienza - misura M2C2-23 - 4.1 "Rafforzamento mobilità ciclistica" sub-investimento "Ciclovie turistiche" venivano assegnate alle Regioni e alla Provincia Autonoma di Trento risorse per la realizzazione di tratti ricompresi all'interno delle Ciclovie Turistiche di Interesse Nazionale; per la Ciclovia del Sole sono stati assegnati alla Regione Toscana Euro 5.455.271,57 che si aggiungono alle risorse del D.M. n. 517/2018 già assegnate con l'Accordo di Programma ex D.G.R.T. n. 1063/2021;
- con Deliberazione di Giunta Regionale Toscana n. 654 del 13/06/2022 veniva disposto di confermare, anche ai fini del programma PNRR, i lotti del tronco 2 e i relativi soggetti attuatori già individuati dall'Accordo di programma ex D.G.R.T. n. 1063/2021, al fine di dare copertura economica con i fondi di cui al D.M. n. 4/2022 a tutte le opere previste dal progetto di fattibilità tecnico economica, coerentemente con quanto disposto dall'art. 7 c. 6 dello stesso Accordo sopra citato;
- allo stato attuale il Raggruppamento di imprese (R.T.C.) Mate società cooperativa (capogruppo) / Coopprogetti società cooperativa / Parcianello & Partners Engineering s.r.l. / Netmobility s.r.l. / Società cooperativa agricoltore forestale D.r.e.am. Italia (aggiudicatario dell'appalto dei servizi attinenti l'architettura e l'ingegneria relativi alla realizzazione degli interventi del Tronco 2 della Ciclovia del Sole, in base alle D.D. nn. 2394 del 23/09/2021 e 694 del 01/04/2022) ha consegnato in data 07/04/2023 con P.G. n. 2023/78465 il progetto definitivo relativo a: "PNRR-M2-C2-I4.1.1 - CUP C31B22001650004 - Ciclovie turistiche - Ciclovia turistica nazionale del Sole Verona-Firenze - Tronco 2: Pistoia-Campi Bisenzio - Lotto 3: Prato" (PH335);
- con la Deliberazione di Giunta Comunale n. 484 del 27/12/2022 il Comune di Prato ha approvato il progetto definitivo in linea tecnica dell'intervento "PNRR-M2-C2-I4.1.1 - CUP C31B22001650004 - Ciclovie turistiche - Ciclovia turistica nazionale del Sole Verona-Firenze - Tronco 2: Pistoia-Campi Bisenzio - Lotto 3: Prato (PH335)" - codice opera 2022-OP005;
- il tratto interessato dal progetto inizia dal confine comunale con Montemurlo (via Montalese) fino al confine comunale con Campi Bisenzio, per una lunghezza di 11,3 km, attraversando aree periurbane e aree urbane del centro di Prato, in gran parte lungo l'argine del Fiume Bisenzio;
- le aree necessarie all'esecuzione dei lavori previsti dal progetto definitivo di cui trattasi sono quasi tutte nella proprietà o nella disponibilità dell'Amministrazione Comunale, ad



eccezione delle aree di proprietà privata su cui è prevista la realizzazione del nuovo tratto di ciclabile posto tra il confine con il Comune di Montermurlo ed il ponte sul Torrente Bardena, per le quali il progetto prevede l'acquisizione mediante attivazione della procedura espropriativa;

- il progetto definitivo di cui sopra prevede inoltre l'occupazione temporanea ai sensi dell'art. 49 del D.P.R. n. 327/2001 di alcune aree di proprietà privata limitrofe a quelle descritte al precedente alinea, ai fini dell'esecuzione delle lavorazioni;
- il tracciato dell'opera è conforme agli strumenti urbanistici, in quanto verranno prevalentemente adeguate piste ciclabili già esistenti, e solo il tratto al confine con il Comune di Montermurlo sarà di nuova realizzazione, e tale tracciato è già previsto negli strumenti urbanistici comunali, ma deve essere comunque posta in essere una apposita variante urbanistica, che si configuri unicamente come variante contestuale al progetto di opera pubblica, ai sensi dell'art. 34 della L.R. n. 65/2014 e dell'art. 1 della L.R. n. 12/2022, al fine di apporre il vincolo preordinato all'esproprio sulle aree di proprietà privata interessate dal progetto, in quanto nel Piano Operativo il segno grafico delle piste ciclabili risulta esclusivamente indicativo e non conformavo ai sensi dell'art. 42 delle N.T.A. del predetto P.O.;
- Il tracciato di progetto attraversa la fascia di rispetto di corsi d'acqua vincolati, aree di notevole interesse pubblico, zone di interesse archeologico e territori contermini ai laghi vincolati ai sensi del D.Lgs. 42/2004;

Ricordato che:

- con nota P.G. n. 78735 del 07/04/2023 trasmessa via PEC ai soggetti interessati ed avvisi pubblicati sul B.U.R.T. e sul sito internet istituzionale del Comune di Prato in data 19/04/2023, è stata convocata la conferenza dei servizi di cui all'art. 1, comma 1, della L.R.T. n. 12/2022, in modalità asincrona ed in forma semplificata ai sensi dell'art. 14-bis della L. n. 241/1990, come previsto dall'art. 48, comma 5, del D.L. n. 77/2021, trattandosi di opera finanziata in parte con le risorse previste dal P.N.R.R., finalizzata all'approvazione del progetto definitivo dell'opera di cui trattasi, con conseguente dichiarazione di pubblica utilità di cui agli articoli 12 e seguenti del D.P.R. n. 327/2001, all'ottenimento di tutti i pareri, nulla osta e autorizzazioni necessari anche ai fini della localizzazione dell'opera e della risoluzione delle interferenze e delle relative opere mitigatrici e compensative, ed alla contestuale approvazione della variante automatica agli strumenti di pianificazione territoriale e urbanistica per l'apposizione del vincolo preordinato all'esproprio di cui agli artt. 9 e 10 del D.P.R. n. 327/2010, come previsto dall'art. 1, comma 2, della L.R.T. n. 12/2022;
- con nota P.G. n. 98096 del 05/05/2023, notificata a mezzo dei messi comunali, è stata trasmessa ai soggetti privati proprietari delle aree interessate dall'opera sopra descritta la comunicazione di avvio del procedimento espropriativo ai sensi degli artt. 11 e 16 del D.P.R. n. 327/2001, dell'art. 1 della L.R.T. n. 12/2022 e degli artt. 7 e 14 della Legge n. 241/1990, con la quale è stato loro assegnato il termine di legge di 30 giorni dal ricevimento per formalizzare osservazioni al progetto, che sarebbero state valutate dall'Amministrazione Comunale e riportate in conferenza di servizi ai fini delle relative determinazioni;
- in risposta a tale comunicazione, entro il termine sopra indicato non sono pervenute osservazioni al progetto dalle proprietà interessate dall'opera pubblica;

Richiamata la Determinazione Dirigenziale n. 1798 del 12/07/2023, con la quale, preso atto degli esiti della predetta Conferenza dei Servizi, come risultanti dal verbale conclusivo a






























































firma del Responsabile del Procedimento, che trovasi allegato alla presente deliberazione quale parte integrante e sostanziale della stessa, è stata emanata determinazione motivata di conclusione positiva della Conferenza di Servizi ai sensi dell'art.14-bis della L. n. 241/1990;

Dato atto che, a norma dell'art. 1, comma 2, della L.R.T. n. 12/2022, come già ricordato nella predetta D.D. n. 1798/2023, l'approvazione del progetto in sede di Conferenza dei Servizi costituisce variante agli strumenti di pianificazione territoriale e urbanistica ed appone il vincolo preordinato all'esproprio sulle aree di proprietà privata necessarie alla realizzazione delle opere, e tali varianti assumono efficacia in seguito alla deliberazione del Consiglio Comunale con la quale si prende atto della determinazione conclusiva della predetta Conferenza dei Servizi;

Dato atto che, ai sensi dell'art. 12, comma 3, del D.P.R. n. 327/2001, divenuto efficace il vincolo preordinato all'esproprio a seguito della predetta Deliberazione, acquisisce piena efficacia anche la dichiarazione di pubblica utilità delle opere derivante dall'approvazione del progetto definitivo;






Considerato che il progetto definitivo consegnato dal R.T.C. Mate società cooperativa (capogruppo) / Coopprogetti società cooperativa / Parcianello & Partners Engineering s.r.l. / Netmobility s.r.l. / Società cooperativa agricola forestale - D.r.e.am. Italia in data 07/04/2023 con P.G. n. 2023/78465 e successivamente integrato a seguito delle richieste dei soggetti interessati come nei verbale di chiusura della conferenza dei servizi è composto dai seguenti elaborati:

**ELENCO ELABORATI:**

-  23\_1\_23\_Relazione e computo di stima esproprio.pdf
-  SOLE2\_21-35\_D\_3\_1.1\_A\_Stato di fatto.pdf
-  SOLE2\_21-35\_D\_3\_1.2\_A\_Stato di fatto.pdf
-  SOLE2\_21-35\_D\_3\_1.3\_A\_Stato di fatto.pdf
-  SOLE2\_21-35\_D\_3\_1.4\_A\_Stato di fatto.pdf
-  SOLE2\_21-35\_D\_3\_1.5\_A\_Stato di fatto.pdf
-  SOLE2\_21-35\_D\_3\_1.6\_A\_Stato di fatto.pdf
-  SOLE2\_21-35\_D\_3\_1.7\_A\_Stato di fatto.pdf
-  SOLE2\_21-35\_D\_3\_1.8\_A\_Stato di fatto.pdf
-  SOLE2\_21-35\_D\_3\_1.9\_A\_Stato di fatto.pdf
-  SOLE2\_21-35\_D\_3\_1.10\_A\_Stato di fatto.pdf
-  SOLE2\_21-35\_D\_3\_1.11\_A\_Stato di fatto.pdf
-  SOLE2\_21-35\_D\_3\_1.12\_A\_Stato di fatto.pdf
-  SOLE2\_21-35\_D\_3\_1.13\_A\_Stato di fatto.pdf
-  SOLE2\_21-35\_D\_3\_1.14\_A\_Stato di fatto.pdf
-  SOLE2\_21-35\_D\_3\_1.15\_A\_Stato di fatto.pdf
-  SOLE2\_21-35\_D\_3\_1.16\_A\_Stato di fatto.pdf
-  SOLE2\_21-35\_D\_3\_1.17\_A\_Stato di fatto.pdf
-  SOLE2\_21-35\_D\_3\_1.18\_A\_Stato di fatto.pdf
-  SOLE2\_21-35\_D\_3\_1.19\_A\_Stato di fatto.pdf
-  SOLE2\_21-35\_D\_3\_1.20\_A\_Stato di fatto.pdf
-  SOLE2\_21-35\_D\_3\_2.1\_C\_Progetto.pdf
-  SOLE2\_21-35\_D\_3\_2.2\_C\_Progetto.pdf
-  SOLE2\_21-35\_D\_3\_2.3\_B\_Progetto.pdf
-  SOLE2\_21-35\_D\_3\_2.4\_B\_Progetto.pdf
-  SOLE2\_21-35\_D\_3\_2.5\_B\_Progetto.pdf
-  SOLE2\_21-35\_D\_3\_2.6\_B\_Progetto.pdf
-  SOLE2\_21-35\_D\_3\_2.7\_B\_Progetto.pdf
-  SOLE2\_21-35\_D\_3\_2.8\_B\_Progetto.pdf
-  SOLE2\_21-35\_D\_3\_2.9\_B\_Progetto.pdf
-  SOLE2\_21-35\_D\_3\_2.10\_B\_Progetto.pdf
-  SOLE2\_21-35\_D\_3\_2.11\_B\_Progetto.pdf
-  SOLE2\_21-35\_D\_3\_2.12\_B\_Progetto.pdf
-  SOLE2\_21-35\_D\_3\_2.13\_B\_Progetto.pdf
-  SOLE2\_21-35\_D\_3\_2.14\_B\_Progetto.pdf
-  SOLE2\_21-35\_D\_3\_2.15\_B\_Progetto.pdf
-  SOLE2\_21-35\_D\_3\_2.16\_B\_Progetto.pdf
-  SOLE2\_21-35\_D\_3\_2.17\_B\_Progetto.pdf
-  SOLE2\_21-35\_D\_3\_2.18\_B\_Progetto.pdf
-  SOLE2\_21-35\_D\_3\_2.19\_B\_Progetto.pdf
-  SOLE2\_21-35\_D\_3\_2.20\_B\_Progetto.pdf
-  SOLE2\_21-35\_D\_3\_2.21\_B\_Progetto.pdf
-  SOLE2\_21-35\_D\_3\_2.22\_B\_Progetto.pdf
-  SOLE2\_21-35\_D\_3\_2.23\_B\_Progetto.pdf
-  SOLE2\_21-35\_D\_3\_3.1\_A\_Profilii.pdf
-  SOLE2\_21-35\_D\_3\_3.2\_A\_Profilii.pdf
-  SOLE2\_21-35\_D\_3\_3.3\_A\_Profilii.pdf
-  SOLE2\_21-35\_D\_3\_3.4\_A\_Profilii.pdf
-  SOLE2\_21-35\_D\_3\_4.1\_C\_PP planimetria catastale.pdf
-  SOLE2\_21-35\_D\_3\_4.2\_C\_PP elenco particellare.pdf
-  SOLE2\_21-35\_D\_GE\_1.1\_C\_relazione generale e cronoprogramma.pdf
-  SOLE2\_21-35\_D\_GE\_1.2\_C\_Relazione idraulica Sole.pdf
-  SOLE2\_21-35\_D\_GE\_1.3\_A\_Relazione sulla gestione delle materie e delle rocce da scavo.pdf
-  SOLE2\_21-35\_D\_GE\_1.4\_C\_Relazione geologica geotecnica e sismica.pdf
-  SOLE2\_21-35\_D\_GE\_1.5\_C\_Relazione paesaggistica.pdf
-  SOLE2\_21-35\_D\_GE\_1.8\_A\_aggiornamento indicazioni sicurezza.pdf
-  SOLE2\_21-35\_D\_GE\_1.9\_A-Piano Indagini.pdf
-  SOLE2\_21-35\_D\_GE\_1.11\_A\_disciplinare.pdf
-  SOLE2\_21-35\_D\_GE\_1.12\_A\_Elenco prezzi unitari.pdf

con firma autografa e sostituita dall'indicazione a stampa del nominativo del soggetto responsabile secondo le disposizioni di cui all'art. 3 del D.Lgs 39/1993.



-  SOLE2\_21-35\_D\_GE\_1.13\_C\_CME.pdf
-  SOLE2\_21-35\_D\_GE\_1.14\_C\_QE\_agg aprile 2023.pdf
-  SOLE2\_21-35\_D\_GE\_2.1\_C\_corografia generale.pdf
-  SOLE2\_21-35\_D\_GE\_2.2\_C\_Estratti cartografici degli strumenti urbanistici.pdf
-  SOLE2\_21-35\_D\_GE\_2.4\_C\_Varianti urbanistiche.pdf

Ritenuto necessario allegare anche i seguenti documenti:

- verbale conclusivo a firma del responsabile del procedimento dal quale emergono le condizioni ed i pareri pervenuti dalle Amministrazioni e dagli Uffici coinvolti;
- relazione responsabile procedimento urbanistico.

Come risulta dalla sopra citata D.G.C. n. 484/2022 l'importo complessivo del progetto ammonta ad € 3.177.622,00 ed è finanziato per € 1.198.411,28 ed € 375.701,78 con fondi PNRR sul Capitolo 90041, per € 967.984,54 con fondi statali DM 517/2018 sul Capitolo 9886/13 e per € 635.524,40 con quota di co-finanziamento Enti Locali (per i quali si fa riferimento alla variazione di bilancio in corso di approvazione) secondo il seguente quadro economico di spesa:

#### Quadro Economico

A Lavori a base di appalto		
A.1 Lavori e forniture soggette a ribasso	2 168 433,00 €	
A.2 Oneri Sicurezza su A 2,50%	54 211,00 €	
<b>Tot A</b>	<b>€ 2 222 643,83 €</b>	<b>€ 2 222 644,00 €</b>
B Per Somme a disposizione per l'Amministrazione Comunale		
B.0 Espropri ed occupazioni temporanee	100 000,00 €	
B.1 Opere Speciali	240 916,00 €	
B.2 Spese Tecniche 200 040,00 €	200 040,00 €	
B.3 IVA al 10% su A 10%	222 264,40 €	
B.4 Imprevisti (compreso 20% art. 113 D.Lgs 50/2016)	159 751,53 €	
B.5 Incentivo per funzioni tecniche previsto da art D.Lgs 50/2016 (Reg. Com.le DGC 247/2021 art 3 - comma 1, lettera b)	32 006,07 €	
<b>Tot B</b>	<b>954 978,00 €</b>	<b>954 978,00 €</b>
<b>Importo Totale (A+B)</b>		<b>3.177 622,00 €</b>

Ritenuto che l'avvio dei lavori rivesta carattere d'assoluta indifferibilità ed urgenza, in quanto la realizzazione dell'opera pubblica di cui trattasi è finanziata in maggior parte con i fondi del P.N.R.R., un piano di finanziamento che impone tempistiche stringenti sia per l'affidamento dei lavori, il quale dovrà avvenire entro il 31/12/2023, e sia per la conclusione degli stessi della procedura in genere, la quale dovrà aver luogo entro il 30/06/2026, pena la revoca dei contributi concessi;

Documento sottoscritto con firma digitale. L'originale informatico è stato predisposto presso il Comune di Prato ai sensi del D.Lgs 82/2005 e conservato in conformità alle regole tecniche. Nella copia analogica la sottoscrizione con firma autografa è sostituita dall'indicazione a stampa del nominativo del soggetto responsabile secondo le disposizioni di cui all'art. 3 del D.Lgs 39/1993.





Ritenuto pertanto che sussistano, in ragione della necessità di rispettare i termini temporali imposti dal finanziamento di cui sopra per l'avvio dei lavori ed il loro completamento funzionale e prestazionale, i presupposti di urgenza che consentano, a seguito dell'efficacia della presente deliberazione, l'attivazione della procedura espropriativa accelerata di cui all'art 22 del D.P.R. n. 327/2001, in virtù della quale il decreto di esproprio viene emanato ed eseguito in base alla determinazione urgente dell'indennità di espropriazione, senza particolari indagini o formalità, e con esso vengono invitati i proprietari espropriati a comunicare, nei 30 giorni successivi all'immissione in possesso, se condividano o meno l'indennità determinata in via urgente;

Dato atto, in adempimento dell'art. 1, comma 3, della L.R.T. n. 12/2022, che i tempi di esecuzione dell'opera sono riportati nel cronoprogramma costituente parte integrante del progetto definitivo in parola, fermo restando il termine finale per la conclusione della procedura è stabilito al 30/06/2026 dalla normativa concernente i finanziamenti P.N.R.R., e le prescrizioni necessarie per lo svolgimento dei lavori sono riportate nell'allegato verbale conclusivo della Conferenza dei Servizi di cui sopra;

La proposta è pertanto sottoposta all'esame del Consiglio Comunale affinché adotti le proprie determinazioni in merito.

Visto l'art. 225, commi 8 e 9, del D.Lgs. n. 36/2023;

Visto e preso atto del parere favorevole espresso, ai sensi e per gli effetti di cui all'art. 49, comma 1, del D.Lgs. 18 agosto 2000, n. 267, dai Responsabili dei Servizi "Urbanistica, Transizione Ecologica e Protezione Civile", in data 17.07.2023, "Gare, Provveditorato e Contratti" in data 17.07.2023 e "Mobilità e Infrastrutture" in data 17.07.2023, in ordine alla regolarità tecnica, e dal Responsabile del Servizio Risorse Umane e Finanziarie, Enti e Società Partecipate, in data 17.07.2023, in ordine alla regolarità contabile;

Visto il parere espresso dalla Commissione Consiliare n. 3 "Sicurezza Urbana, Lavori Pubblici, Mobilità, Trasporti", in data 26.07.2023;

Ritenuta la propria competenza ai sensi dell'art. 42 del D.Lgs. 18.8.2000, n. 267;

*(Omissis gli interventi di cui al verbale)*

Vista la votazione, eseguita in modo palese, sulla proposta di delibera presentata, che ottiene il seguente esito:

**Presenti 23**

**Favorevoli 18** Alberti, Biagioni, Calussi, Facchi, Faltoni, Fanelli, Guerrini, Longobardi, Meoni, Mugnaioni, Norcia, Rosati, Sapia, Tassi, Lin, Sciumbata, Wong, Romei

**Astenuti 5** Betti, Lafranceschina, Ovattoni, Soldi, Stanasel

### **Delibera**

1. di approvare la narrativa che precede quale parte integrante e sostanziale del presente atto;
2. di prendere atto, ai sensi dell'art. 1, comma 2, della L.R.T. n. 22/2022, della determinazione motivata di conclusione positiva della Conferenza di Servizi semplificata ai sensi dell'art.14-bis della L. n. 241/1990 convocata ai fini dell'ottenimento di tutti i

Documento sottoscritto con firma digitale. L'originale informatico è stato predisposto presso il Comune di Prato ai sensi del al D.Lgs 82/2005 e conservato in conformità alle regole tecniche. Nella copia analogica la sottoscrizione con firma autografa è sostituita dall'indicazione a stampa del nominativo del soggetto responsabile secondo le disposizioni di cui all'art. 3 del D.Lgs 39/1993.



pareri, intese, concerti, nulla osta e autorizzazioni da parte delle Amministrazioni competenti e dei gestori dei pubblici servizi anche in relazione alla risoluzione delle interferenze ed alla realizzazione delle relative opere mitigatrici e compensative ed infine addivenire all'approvazione del progetto definitivo dell'opera "PH335 - PNRR-M2-C2-I4.1.1 - CUP C31B22001650004 - Ciclovie turistiche - Ciclovia turistica nazionale del Sole Verona-Firenze - Tronco 2: Pistoia-Campi Bisenzio - Lotto 3 Prato", con conseguente dichiarazione di pubblica utilità ai sensi degli articoli 12 e seguenti del D.P.R. n. 327/2001, ed alla contestuale approvazione della variante automatica al Piano Operativo vigente di cui all'art. 1, comma 2, della L.R.T. n. 12/2022 con apposizione del vincolo preordinato all'esproprio sulle aree non nella disponibilità dell'Amministrazione Comunale interessate dal progetto, ratificando tale determinazione motivata di conclusione positiva della Conferenza di Servizi, recata dalla D.D. n. 1798/2023, per quanto di competenza del Consiglio Comunale;

3. di dare atto che, ai sensi del citato art. 1, comma 2, della L.R.T. n. 12/2022, la variante al vigente Piano Operativo Comunale con contestuale apposizione del vincolo preordinato all'esproprio necessaria alla realizzazione della suddetta opera pubblica assume piena efficacia in forza della presente deliberazione del Consiglio Comunale;
4. di dare atto che, ai sensi dell'art. 12 comma 3 del D.P.R. n. 327/2001, divenendo efficace in forza del presente atto il vincolo preordinato all'esproprio, acquista piena efficacia anche la dichiarazione di pubblica utilità delle opere;
5. di dichiarare, per le motivazioni esposte in narrativa, l'indifferibilità e l'urgenza dei lavori previsti dal sopra richiamato progetto definitivo, e di ritenere sussistenti, in ragione della necessità di rispettare gli stringenti termini temporali imposti dalla normativa in materia di finanziamenti P.N.R.R. per l'affidamento dei lavori ed il loro completamento, i presupposti di urgenza atti a consentire l'attivazione della procedura espropriativa accelerata di cui all'art 22 del D.P.R. n. 327/2001;
6. di dare atto che Responsabile Unico del Procedimento è la Geom. Gerarda Del Reno, Funzionario Tecnico del Servizio Mobilità e Infrastrutture;
7. di dare atto che avverso il presente atto è ammesso il ricorso innanzi al Tribunale Amministrativo regionale della Toscana entro 60 giorni, ovvero ricorso straordinario al Capo dello Stato, entro 120 giorni, decorrenti dalla pubblicazione del presente atto;

*(Omissis gli interventi di cui al verbale)*

A questo punto il Presidente del Consiglio, stante l'urgenza, pone in votazione l'immediata eseguibilità con il seguente risultato:

**Presenti**        **23**

**Favorevoli**    **18**    Alberti, Biagioni, Calussi, Facchi, Faltoni, Fanelli, Guerrini, Longobardi, Meoni, Mugnaioni, Norcia, Rosati, Sapia, Tassi, Lin, Sciumbata, Wong, Romei

**Astenuti**        **5**        Betti, Lafranceschina, Ovattoni, Soldi, Stanasel

Pertanto il Consiglio Comunale delibera altresì, di dichiarare il presente atto, immediatamente eseguibile ai sensi dell'art. 134 – 4° comma – del D.Lgs. 18.8.2000 n. 267.

**(omissis il verbale)**

Letto, firmato e sottoscritto,

Documento sottoscritto con firma digitale. L'originale informatico è stato predisposto presso il Comune di Prato ai sensi del al D.Lgs 82/2005 e conservato in conformità alle regole tecniche. Nella copia analogica la sottoscrizione con firma autografa è sostituita dall'indicazione a stampa del nominativo del soggetto responsabile secondo le disposizioni di cui all'art. 3 del D.Lgs 39/1993.



Il Vice Segretario Generale Jacopo De Luca

Il Presidente del Consiglio Gabriele Alberti



Impronta informatica della documentazione facente parte della proposta a garanzia della loro integrità.

Documenti Allegati Pubblicabili

Impronta	Titolo	Nome File	Data
	<b>23_1_23_Relazione e computo di stima esproprio(1).pdf.p7m</b>	23_1_23_Relazione e computo di stima esproprio(1).pdf.p7m	14/07/2023
7FBC3E68D5A98EC8D4D3BF1980761B4E038B2AC50469E402851476A55A858106	<b>SOLE2_21-35_D_3_1.1_A_Stato di fatto.pdf.p7m</b>	SOLE2_21-35_D_3_1.1_A_Stato di fatto.pdf.p7m	14/07/2023
97DD177D7CA1E5C30D35362D98FB603EAC7E1F919E624400CBB91FA087D42DE	<b>SOLE2_21-35_D_3_1.2_A_Stato di fatto.pdf.p7m</b>	SOLE2_21-35_D_3_1.2_A_Stato di fatto.pdf.p7m	14/07/2023
0F3D952280FC5E983CA1E27421991C8F57CCC4426B614A82C405885D9A8FB501	<b>SOLE2_21-35_D_3_1.3_A_Stato di fatto.pdf.p7m</b>	SOLE2_21-35_D_3_1.3_A_Stato di fatto.pdf.p7m	14/07/2023
2E2BFF93892056082F6A35FBC037F529EA15F4411A4A3C0EA13BA57BBDDF8A7	<b>SOLE2_21-35_D_3_1.4_A_Stato di fatto.pdf.p7m</b>	SOLE2_21-35_D_3_1.4_A_Stato di fatto.pdf.p7m	14/07/2023
3014AFE59748C87B4842716E46CC12DFDFD7F49AF9DFE3D54765E85FB3FF200	<b>SOLE2_21-35_D_3_1.5_A_Stato di fatto.pdf.p7m</b>	SOLE2_21-35_D_3_1.5_A_Stato di fatto.pdf.p7m	14/07/2023
47FACAAACBB88B944BCF17D58BDD7C1ACEEDA696B949D904768C7252C5DC4C1D	<b>SOLE2_21-35_D_3_1.6_A_Stato di fatto.pdf.p7m</b>	SOLE2_21-35_D_3_1.6_A_Stato di fatto.pdf.p7m	14/07/2023
DA2FCE86412E0BE89FAFAEA52A2AF22D0B05C2C79FD736005C96E01D35FFA018	<b>SOLE2_21-35_D_3_1.7_A_Stato di fatto.pdf.p7m</b>	SOLE2_21-35_D_3_1.7_A_Stato di fatto.pdf.p7m	14/07/2023
1EBBC4F8F3D07277DFFF24443FD9071382FFE17FF50A221877DBEE239E5ED039	<b>SOLE2_21-35_D_3_1.8_A_Stato di fatto.pdf.p7m</b>	SOLE2_21-35_D_3_1.8_A_Stato di fatto.pdf.p7m	14/07/2023
F9ECCD9AD7E392E8CAA915F8A261D2B92CE98962FF4E210523138CA815F0584C	<b>SOLE2_21-35_D_3_1.9_A_Stato di fatto.pdf.p7m</b>	SOLE2_21-35_D_3_1.9_A_Stato di fatto.pdf.p7m	14/07/2023
180E45F3F571A927F07627139D0AD1B078E70B34E3170F35F50BC7AE436E76CC	<b>SOLE2_21-35_D_3_1.10_A_Stato di fatto.pdf.p7m</b>	SOLE2_21-35_D_3_1.10_A_Stato di fatto.pdf.p7m	14/07/2023
0B0966FEAA38358250441E857248FB38F4BCCA80489B2F693AE58A839BACF7C1	<b>SOLE2_21-35_D_3_1.11_A_Stato di fatto.pdf.p7m</b>	SOLE2_21-35_D_3_1.11_A_Stato di fatto.pdf.p7m	14/07/2023
D94A1FAE3B768E3B59C90D358DA0F413803155001F32D9B1153B26EC51063FD1	<b>SOLE2_21-35_D_3_1.12_A_Stato di fatto.pdf.p7m</b>	SOLE2_21-35_D_3_1.12_A_Stato di fatto.pdf.p7m	14/07/2023
613C2B2B599C0C189AE8C844BC9CF6C8DD4DBAFF4DD3ABE364CEE2E6BFEC8BBC	<b>SOLE2_21-35_D_3_1.13_A_Stato di fatto.pdf.p7m</b>	SOLE2_21-35_D_3_1.13_A_Stato di fatto.pdf.p7m	14/07/2023
A2A13A143B118A3DD7543D0843F1CBAD04D4BCC8D2106CEA6DA7A578B99DF66E	<b>SOLE2_21-35_D_3_1.14_A_Stato di fatto.pdf.p7m</b>	SOLE2_21-35_D_3_1.14_A_Stato di fatto.pdf.p7m	14/07/2023
F2CF9C27264E7CB5FF704AC66614443A3175FBF88DB5D084B608CD1D0A4E52AB	<b>SOLE2_21-35_D_3_1.15_A_Stato di fatto.pdf.p7m</b>	SOLE2_21-35_D_3_1.15_A_Stato di fatto.pdf.p7m	14/07/2023
51E6A7BF7249A4EFC8279E226C4884D9D5E1339CCBF6D45CB1ACC10E280530F	<b>SOLE2_21-35_D_3_1.16_A_Stato di fatto.pdf.p7m</b>	SOLE2_21-35_D_3_1.16_A_Stato di fatto.pdf.p7m	14/07/2023
337E13E5893F2F32831B3844A1D478BD8155340DEE56C08AB2C5BC41812583ED	<b>SOLE2_21-35_D_3_1.17_A_Stato di fatto.pdf.p7m</b>	SOLE2_21-35_D_3_1.17_A_Stato di fatto.pdf.p7m	14/07/2023
A3E7AF0403425FE0E744C8A0A95B85E7D3D5C791618E5764913DD51613DBED0C	<b>SOLE2_21-35_D_3_1.18_A_Stato di fatto.pdf.p7m</b>	SOLE2_21-35_D_3_1.18_A_Stato di fatto.pdf.p7m	14/07/2023
EFB254EF5CF390C0F62E32FF1F0CA1E95C653F2B1D6FD98CD927DDBF50EA1BD0	<b>SOLE2_21-35_D_3_1.19_A_Stato di fatto.pdf.p7m</b>	SOLE2_21-35_D_3_1.19_A_Stato di fatto.pdf.p7m	14/07/2023
0804B2517117B6ACAD2E6272CA72845A1B12BB91D4B92D101393B35D7597B332	<b>SOLE2_21-35_D_3_1.20_A_Stato di fatto.pdf.p7m</b>	SOLE2_21-35_D_3_1.20_A_Stato di fatto.pdf.p7m	14/07/2023
B4FF72E5BC86990B160F57A04BB3F969DE464C575B48995A951B51AFFBAF5F2D	<b>SOLE2_21-35_D_3_2.1_C_Progetto.pdf.p7m</b>	SOLE2_21-35_D_3_2.1_C_Progetto.pdf.p7m	14/07/2023
218D883BC36A3E42ACF254145075398D0F400DD51B4B188521D48F2898CF07C7	<b>SOLE2_21-35_D_3_2.2_C_Progetto.pdf.p7m</b>	SOLE2_21-35_D_3_2.2_C_Progetto.pdf.p7m	14/07/2023
59C858A9153362B1AF92BF4369B937EA7CF764BC13AD0D186EFC90030EBBEEC1	<b>SOLE2_21-35_D_3_2.3_B_Progetto.pdf.p7m</b>	SOLE2_21-	14/07/2023

Documento sottoscritto con firma digitale. L'originale informatico è stato predisposto presso il Comune di Prato ai sensi del al D.Lgs 82/2005 e conservato in conformità alle regole tecniche. Nella copia analogica la sottoscrizione con firma autografa è sostituita dall'indicazione a stampa del nominativo del soggetto responsabile secondo le disposizioni di cui all'art. 3 del D.Lgs 39/1993.



E5BCBEAB1B78102467321201B3DD644FF02450BCFEB23F7B13AADD99C69816A5	35_D_3_2.3_B_Progetto.pdf.p7m	
<b>SOLE2_21-35_D_3_2.4_B_Progetto.pdf.p7m</b>	SOLE2_21-35_D_3_2.4_B_Progetto.pdf.p7m	14/07/2023
A75768A43E0A929286501759F3587D65936C641932D59D24DAFDF1A0E6C230FC		
<b>SOLE2_21-35_D_3_2.5_B_Progetto.pdf.p7m</b>	SOLE2_21-35_D_3_2.5_B_Progetto.pdf.p7m	14/07/2023
E771D3D19490F219A8DD06BC71186225C82078FC671CC76B1EE1F6F327795271		
<b>SOLE2_21-35_D_3_2.6_B_Progetto.pdf.p7m</b>	SOLE2_21-35_D_3_2.6_B_Progetto.pdf.p7m	14/07/2023
1FED1C780524A7A303F8CE362D03C7D2E0347F1F17969813573FB383020C3009		
<b>SOLE2_21-35_D_3_2.7_B_Progetto.pdf.p7m</b>	SOLE2_21-35_D_3_2.7_B_Progetto.pdf.p7m	14/07/2023
1D18F1F8D30EB232314AE742F4CC9721E4EE4AE6D3674186936E2013F5585CE3		
<b>SOLE2_21-35_D_3_2.8_B_Progetto.pdf.p7m</b>	SOLE2_21-35_D_3_2.8_B_Progetto.pdf.p7m	14/07/2023
F1EEBD36236D06FC717B90BC49F2D588CA5A4E672972FCB5A9A0BFA1AE9BB1DA		
<b>SOLE2_21-35_D_3_2.9_B_Progetto.pdf.p7m</b>	SOLE2_21-35_D_3_2.9_B_Progetto.pdf.p7m	14/07/2023
D88F2D459201A75011BE6C7E5FB1CECA645BE4C912364EF25FC33815EDB84CB		
<b>SOLE2_21-35_D_3_2.10_B_Progetto.pdf.p7m</b>	SOLE2_21-35_D_3_2.10_B_Progetto.pdf.p7m	14/07/2023
15CC3D7E48D24AE12ECCF7834F6F62B376F38473F4F27FABEED2FEC3B3B3BF41		
<b>SOLE2_21-35_D_3_2.11_B_Progetto.pdf.p7m</b>	SOLE2_21-35_D_3_2.11_B_Progetto.pdf.p7m	14/07/2023
F1F27E8AE42AC03374EE4FDD5A5A9935CD25793948EFD1CC8D9CCF7C8F7FB815		
<b>SOLE2_21-35_D_3_2.12_B_Progetto.pdf.p7m</b>	SOLE2_21-35_D_3_2.12_B_Progetto.pdf.p7m	14/07/2023
E38FAEC37B1C2DFDDBAAE763C8E4AA52F497F72E629F36790B184CF2286649F6		
<b>SOLE2_21-35_D_3_2.13_B_Progetto.pdf.p7m</b>	SOLE2_21-35_D_3_2.13_B_Progetto.pdf.p7m	14/07/2023
C61A6E82E819E4F746A0D5DBF234A76EB3E3EDF3A5BBCC253A35C9FAE9DD6837		
<b>SOLE2_21-35_D_3_2.14_B_Progetto.pdf.p7m</b>	SOLE2_21-35_D_3_2.14_B_Progetto.pdf.p7m	14/07/2023
B620EA416D3E01DDF5A219A1E2B780B2D55779768E4B8CCFA7CD29B1BD25365F		
<b>SOLE2_21-35_D_3_2.15_B_Progetto.pdf.p7m</b>	SOLE2_21-35_D_3_2.15_B_Progetto.pdf.p7m	14/07/2023
CFDB80BAE32BA3281572E62B3F6A20624D1D10EF14D5B89EF446ED2A8E171697		
<b>SOLE2_21-35_D_3_2.16_B_Progetto.pdf.p7m</b>	SOLE2_21-35_D_3_2.16_B_Progetto.pdf.p7m	14/07/2023
03BC155D44899F93014A73A733C0C52A6D2E9129D2EA88AAA5AF96DE8DC679B5		
<b>SOLE2_21-35_D_3_2.17_B_Progetto.pdf.p7m</b>	SOLE2_21-35_D_3_2.17_B_Progetto.pdf.p7m	14/07/2023
C7B70B26205CEF7FE9E4E173AAE145BFB4FF80F28A74B4AA36B070ECA116B8E0		
<b>SOLE2_21-35_D_3_2.18_B_Progetto.pdf.p7m</b>	SOLE2_21-35_D_3_2.18_B_Progetto.pdf.p7m	14/07/2023
D2CE55FA38ED5DBF7C4D521D44CD314C048A79BDB6AB6DC6A6B19BCAAED3B8C5		
<b>SOLE2_21-35_D_3_2.19_B_Progetto.pdf.p7m</b>	SOLE2_21-35_D_3_2.19_B_Progetto.pdf.p7m	14/07/2023
2C045815038B27D7767BAC8F1956781964DB1AF1D46AFB27304B1E7EA1E547		
<b>SOLE2_21-35_D_3_2.20_B_Progetto.pdf.p7m</b>	SOLE2_21-35_D_3_2.20_B_Progetto.pdf.p7m	14/07/2023
2EAFD166E5831D6F9F0E067450C00A2380B2401004E6D566559D07D833EC986D		
<b>SOLE2_21-35_D_3_2.21_B_Progetto.pdf.p7m</b>	SOLE2_21-35_D_3_2.21_B_Progetto.pdf.p7m	14/07/2023
65121E527CFA294FDB26FA527DF63DC9DC68BA16C175A924554719D2099B78E		
<b>SOLE2_21-35_D_3_2.22_B_Progetto.pdf.p7m</b>	SOLE2_21-35_D_3_2.22_B_Progetto.pdf.p7m	14/07/2023
1E2CC6E964FBE401B92239B0E2559C4A535ECCCE062A3BD83E200E19EDF6F79		
<b>SOLE2_21-35_D_3_2.23_B_Progetto.pdf.p7m</b>	SOLE2_21-35_D_3_2.23_B_Progetto.pdf.p7m	14/07/2023
C089AC6B584E175A47CED526CF5978158BE61F56A963048CC3E47688085A7EB7		
<b>SOLE2_21-35_D_3_3.1_A_Profilii.pdf.p7m</b>	SOLE2_21-35_D_3_3.1_A_Profilii.pdf.p7m	14/07/2023
D324EA5E2A27748BA247E536931871AF3325325E0022854028D7D6E46FA492AA		
<b>SOLE2_21-35_D_3_3.2_A_Profilii.pdf.p7m</b>	SOLE2_21-35_D_3_3.2_A_Profilii.pdf.p7m	14/07/2023
81EE2CAF5A2970C4AC16E5DB818340ECA3DB90D7E85FB4316928A0AE81D97A10		
<b>SOLE2_21-35_D_3_3.3_A_Profilii.pdf.p7m</b>	SOLE2_21-35_D_3_3.3_A_Profilii.pdf.p7m	14/07/2023
F5CAD2660431E31EE3F33CBE63E5BA800DAF85BB1296A65FB490D6CEFD3FDC7F		
<b>SOLE2_21-35_D_3_3.4_A_Profilii.pdf.p7m</b>	SOLE2_21-35_D_3_3.4_A_Profilii.pdf.p7m	14/07/2023
5B6D5F0C56A9865461961CAC2F13711F5CEC59D003D8A56A5DA338BDBE600E89		
<b>SOLE2_21-35_D_3_4.1_C_PP planimetria catastale.pdf.p7m</b>	SOLE2_21-35_D_3_4.1_C_PP planimetria catastale.pdf.p7m	14/07/2023
4ED05D424C59249EFF022BFA6430D15143913A1A7699F6B0AED4E323B8E51936		
<b>SOLE2_21-35_D_3_4.2_C_PP elenco particellare.pdf.p7m</b>	SOLE2_21-35_D_3_4.2_C_PP elenco particellare.pdf.p7m	14/07/2023
D9E2EF551CF8B22BDD46D1D88F94F03B58C67B0C431DEB8684B0E9A2CE8B7DA		
<b>SOLE2_21-35_D_GE_1.1_C relazione generale e</b>	SOLE2_21-	14/07/2023

Documento sottoscritto con firma digitale. L'originale informatico è stato predisposto presso il Comune di Prato ai sensi del al D.Lgs 82/2005 e conservato in conformità alle regole tecniche. Nella copia analogica la sottoscrizione con firma autografa è sostituita dall'indicazione a stampa del nominativo del soggetto responsabile secondo le disposizioni di cui all'art. 3 del D.Lgs 39/1993.



<b>cronoprogrammi.pdf.p7m</b>	35_D_GE_1.1_C_relazione generale e cronoprogrammi.pdf.p7m	
73F246237CECE18A7F50652E8DEAE7EAC3EA4C82AB3D4292F603FCB2BD54373E		
<b>SOLE2_21-35_D_GE_1.2_C_Relazione idraulica Sole.pdf.p7m</b>	SOLE2_21-35_D_GE_1.2_C_Relazione idraulica Sole.pdf.p7m	14/07/2023
F2B322848CACC4A31639CD5F54C17D8AF1496D05351BC2DB9135FFDC80BD4384		
<b>SOLE2_21-35_D_GE_1.3_A_Relazione sulla gestione delle materie e delle rocce da scavo.pdf.p7m</b>	SOLE2_21-35_D_GE_1.3_A_Relazione sulla gestione delle materie e delle rocce da scavo.pdf.p7m	14/07/2023
C09237E5C8523D0900A9C1B533BF54D1DD932E9CB9C52E9FF3A67E1A201AA1B1		
<b>SOLE2_21-35_D_GE_1.4_C_Relazione geologica geotecnica e sismica.pdf.p7m</b>	SOLE2_21-35_D_GE_1.4_C_Relazione geologica geotecnica e sismica.pdf.p7m	14/07/2023
036E90A9BF95F633C1C7A5AEE0F870AE79523001E409F0CEB70374DC9B1C294C		
<b>SOLE2_21-35_D_GE_1.5_C_Relazione paesaggistica.pdf.p7m</b>	SOLE2_21-35_D_GE_1.5_C_Relazione paesaggistica.pdf.p7m	14/07/2023
02F78E56E279E84B86933A3FEEE36279A58AC2EEE753287E03809C50007A6055		
<b>SOLE2_21-35_D_GE_1.8_A_aggiornamento indicazioni sicurezza.pdf.p7m</b>	SOLE2_21-35_D_GE_1.8_A_aggiornamento indicazioni sicurezza.pdf.p7m	14/07/2023
8275C058CC6089E23C29131603180EEC561F1454C6C42A9489CA993198CAEE2B		
<b>SOLE2_21-35_D_GE_1.9_A-Piano Indagini.pdf.p7m</b>	SOLE2_21-35_D_GE_1.9_A-Piano Indagini.pdf.p7m	14/07/2023
7016605796473AC9A509E842FBCCCA3585D7B6CFB01CC62431B9957EECC3EF92		
<b>SOLE2_21-35_D_GE_1.11_A_disciplinare.pdf.p7m</b>	SOLE2_21-35_D_GE_1.11_A_disciplinare.pdf.p7m	14/07/2023
3E589DDF46AB16FE14E537214EB4206F0B6EE3DCDD4DD05EDE643B5D46505112		
<b>SOLE2_21-35_D_GE_1.12_A_Elenco prezzi unitari.pdf.p7m</b>	SOLE2_21-35_D_GE_1.12_A_Elenco prezzi unitari.pdf.p7m	14/07/2023
AF21F0BD2812128C88EFA2D58E69529ADDC20B1A0490E46EE3BC8EDDE27DF7F3		
<b>SOLE2_21-35_D_GE_1.13_C_CME.pdf.p7m</b>	SOLE2_21-35_D_GE_1.13_C_CME.pdf.p7m	14/07/2023
E87323141FAE0BCC9B58DF87CE8374FC15AF8548A75237DD42D528B58594EFAA		
<b>SOLE2_21-35_D_GE_1.14_C_QE_agg aprile 2023.pdf.p7m</b>	SOLE2_21-35_D_GE_1.14_C_QE_agg aprile 2023.pdf.p7m	14/07/2023
BF93B805BA40B112DDE0784E0D605119AAB4F7C2CDA471DD20E267C97FD2072		
<b>SOLE2_21-35_D_GE_2.1_C_corografia generale.pdf.p7m</b>	SOLE2_21-35_D_GE_2.1_C_corografia generale.pdf.p7m	14/07/2023
13DA284057D1E772A178F32C507292C5F6583759280AA3568861721FCCBA7749		
<b>SOLE2_21-35_D_GE_2.2_C_Estratti cartografici degli strumenti urbanistici.pdf.p7m</b>	SOLE2_21-35_D_GE_2.2_C_Estratti cartografici degli strumenti urbanistici.pdf.p7m	14/07/2023
45A5DB5B71D9C4A5F3ACC0DC408EE201E41CA369BDB96DCBE24899C92B6B1A5D		
<b>SOLE2_21-35_D_GE_2.4_C_Varianti urbanistiche.pdf.p7m</b>	SOLE2_21-35_D_GE_2.4_C_Varianti urbanistiche.pdf.p7m	14/07/2023
9F99B809A8F663D52C61E0F2599F3615F909144133A8F27287699E44AF5E433F		
<b>VERBALE CHIUSURAcon allegati.pdf.p7m</b>	VERBALE CHIUSURAcon allegati.pdf.p7m	14/07/2023
2F2B52E4AA44F373966B9FCD4F2DD32D85FD2556901C720E80E72CE99A150A45		
<b>rel resp_proc_urban.pdf.p7m</b>	rel_resp_proc_urban.pdf.p7m	14/07/2023
04649173F03B5494A687C73FE25BE5FD88D9B0807AAF4E0E4C7970039300382F		
<b>PARERE DI REGOLARITA' TECNICA</b>	PARERE_PT_2023_1939.odt.pdf.p7m	17/07/2023
947979CBD36178AD642B882098389408D8F06B76AD15692E63A83DABFA5C5BCF		
<b>PARERE DI REGOLARITA' TECNICA</b>	PARERE_PT_2023_1939.odt.pdf.p7m	17/07/2023
3CD1B3537C99310B2B376FB036EF014BE81F55E33BE06F7E4D2FE8C92BCE1039		
<b>PARERE DI REGOLARITA' TECNICA</b>	PARERE_PT_2023_1939.odt.pdf.p7m	17/07/2023
35CA26ACE1BD705A04E025DBA3576ED91A966FC280851129D565AEE3FEF49011		
<b>PARERE DI REGOLARITA' CONTABILE</b>	PARERE_PT_2023_1939.odt.pdf.p7m	17/07/2023
D1868F56FF54F515D7BB7E30773F3F06F319B3DDE2F4F56DC947427A73C4D567		

Documenti Allegati Parte integrante

Impronta	Titolo	Nome File	Data
----------	--------	-----------	------

Documento sottoscritto con firma digitale. L'originale informatico è stato predisposto presso il Comune di Prato ai sensi del al D.Lgs 82/2005 e conservato in conformità alle regole tecniche. Nella copia analogica la sottoscrizione con firma autografa è sostituita dall'indicazione a stampa del nominativo del soggetto responsabile secondo le disposizioni di cui all'art. 3 del D.Lgs 39/1993.



<b>23_1_23_Relazione e computo di stima esproprio(1).pdf.p7m</b>	23_1_23_Relazione e computo di stima esproprio(1).pdf.p7m	14/07/2023
7FBC3E68D5A98EC8D4D3BF1980761B4E038B2AC50469E402851476A55A858106		
<b>SOLE2_21-35_D_3_1.1_A_Stato di fatto.pdf.p7m</b>	SOLE2_21-35_D_3_1.1_A_Stato di fatto.pdf.p7m	14/07/2023
97DD177D7CA1E5C30D35362D98FB603EAC7E1F919E624400CBB91FA087D42DE		
<b>SOLE2_21-35_D_3_1.2_A_Stato di fatto.pdf.p7m</b>	SOLE2_21-35_D_3_1.2_A_Stato di fatto.pdf.p7m	14/07/2023
0F3D952280FC5E983CA1E27421991C8F57CCC4426B614A82C405885D9A8FB501		
<b>SOLE2_21-35_D_3_1.3_A_Stato di fatto.pdf.p7m</b>	SOLE2_21-35_D_3_1.3_A_Stato di fatto.pdf.p7m	14/07/2023
2E2BFF93892056082F6A35FBC037F529EA15F4411A4A3C0EA13BA57BBDDF8A7		
<b>SOLE2_21-35_D_3_1.4_A_Stato di fatto.pdf.p7m</b>	SOLE2_21-35_D_3_1.4_A_Stato di fatto.pdf.p7m	14/07/2023
3014AFE59748C87B4842716E46CC12DFDFD7F49AF9FDFE3D54765E85FB3FF200		
<b>SOLE2_21-35_D_3_1.5_A_Stato di fatto.pdf.p7m</b>	SOLE2_21-35_D_3_1.5_A_Stato di fatto.pdf.p7m	14/07/2023
47FACAAACBB88B944BCF17D58BDD7C1ACEEDA696B949D904768C7252C5DC4C1D		
<b>SOLE2_21-35_D_3_1.6_A_Stato di fatto.pdf.p7m</b>	SOLE2_21-35_D_3_1.6_A_Stato di fatto.pdf.p7m	14/07/2023
DA2FCE86412E0BE89FAFAEA52A2AF22D0B05C2C79FD736005C9E601D35FFA018		
<b>SOLE2_21-35_D_3_1.7_A_Stato di fatto.pdf.p7m</b>	SOLE2_21-35_D_3_1.7_A_Stato di fatto.pdf.p7m	14/07/2023
1EBBC4F8F3D07277DFFF24443FD9071382FFE17FF50A221877DBEE239E5ED039		
<b>SOLE2_21-35_D_3_1.8_A_Stato di fatto.pdf.p7m</b>	SOLE2_21-35_D_3_1.8_A_Stato di fatto.pdf.p7m	14/07/2023
F9ECCD9AD7E392E8CAA915F8A261D2B92CE98962FF4E210523138CA815F0584C		
<b>SOLE2_21-35_D_3_1.9_A_Stato di fatto.pdf.p7m</b>	SOLE2_21-35_D_3_1.9_A_Stato di fatto.pdf.p7m	14/07/2023
180E45F3F571A927F07627139D0AD1B078E70B34E3170F35F50BC7AE436E76CC		
<b>SOLE2_21-35_D_3_1.10_A_Stato di fatto.pdf.p7m</b>	SOLE2_21-35_D_3_1.10_A_Stato di fatto.pdf.p7m	14/07/2023
0B0966FEAA38358250441E857248FB38F4BCCA80489B2F693AE58A839BACF7C1		
<b>SOLE2_21-35_D_3_1.11_A_Stato di fatto.pdf.p7m</b>	SOLE2_21-35_D_3_1.11_A_Stato di fatto.pdf.p7m	14/07/2023
D94A1FAE3B768E3B59C90D358DA0F413803155001F32D9B1153B26EC51063FD1		
<b>SOLE2_21-35_D_3_1.12_A_Stato di fatto.pdf.p7m</b>	SOLE2_21-35_D_3_1.12_A_Stato di fatto.pdf.p7m	14/07/2023
613C2B2B599C0C189AE8C844BC9CF6C8DD4DBAFF4DD3ABE364CEE2E6BFEC8BBC		
<b>SOLE2_21-35_D_3_1.13_A_Stato di fatto.pdf.p7m</b>	SOLE2_21-35_D_3_1.13_A_Stato di fatto.pdf.p7m	14/07/2023
A2A13A143B118A3DD7543D0843F1CBAD04D4BBC8D2106CEA6DA7A578B99DF66E		
<b>SOLE2_21-35_D_3_1.14_A_Stato di fatto.pdf.p7m</b>	SOLE2_21-35_D_3_1.14_A_Stato di fatto.pdf.p7m	14/07/2023
F2CF9C27264F7CB5FF704AC66614443A3175FBF88DB5D084B608CD1D0A4E52AB		
<b>SOLE2_21-35_D_3_1.15_A_Stato di fatto.pdf.p7m</b>	SOLE2_21-35_D_3_1.15_A_Stato di fatto.pdf.p7m	14/07/2023
51E6A7BF7249A4EFC8279E226C4884D9D5E1339CCBF6D45CB1ACC10E280530F		
<b>SOLE2_21-35_D_3_1.16_A_Stato di fatto.pdf.p7m</b>	SOLE2_21-35_D_3_1.16_A_Stato di fatto.pdf.p7m	14/07/2023
337E13E5893F2F32831B3844A1D478BD8155340DEE56C08AB2C5BC41812583ED		
<b>SOLE2_21-35_D_3_1.17_A_Stato di fatto.pdf.p7m</b>	SOLE2_21-35_D_3_1.17_A_Stato di fatto.pdf.p7m	14/07/2023
A3E7AF0403425FE0E744C8A0A95B85E7D3D5C791618E5764913DD51613DBED0C		
<b>SOLE2_21-35_D_3_1.18_A_Stato di fatto.pdf.p7m</b>	SOLE2_21-35_D_3_1.18_A_Stato di fatto.pdf.p7m	14/07/2023
EFB254EF5CF390C0F62E32FF1FOCA1E95C653F2B1D6FD98CD927DDBF50EA1BD0		
<b>SOLE2_21-35_D_3_1.19_A_Stato di fatto.pdf.p7m</b>	SOLE2_21-35_D_3_1.19_A_Stato di fatto.pdf.p7m	14/07/2023
0804B2517117B6ACAD2E6272CA72845A1B12BB91D4B92D101393B35D7597B332		
<b>SOLE2_21-35_D_3_1.20_A_Stato di fatto.pdf.p7m</b>	SOLE2_21-35_D_3_1.20_A_Stato di fatto.pdf.p7m	14/07/2023
B4FF72E5BC86990B160F57A04BB3F969DE464C575B48995A951B51AFFBAF5F2D		
<b>SOLE2_21-35_D_3_2.1_C_Progetto.pdf.p7m</b>	SOLE2_21-35_D_3_2.1_C_Progetto.pdf.p7m	14/07/2023
218D883BC36A3E42ACF254145075398D0F400DD51B4B188521D48F2898CF07C7		
<b>SOLE2_21-35_D_3_2.2_C_Progetto.pdf.p7m</b>	SOLE2_21-35_D_3_2.2_C_Progetto.pdf.p7m	14/07/2023
59C858A9153362B1AF92BF4369B937EA7CF764BC13AD0D186EFC90030EBBEEC1		
<b>SOLE2_21-35_D_3_2.3_B_Progetto.pdf.p7m</b>	SOLE2_21-35_D_3_2.3_B_Progetto.pdf.p7m	14/07/2023
E5BCBEAB1B78102467321201B3DD644FF02450BCFEB23F7B13AADD99C69816A5		
<b>SOLE2_21-35_D_3_2.4_B_Progetto.pdf.p7m</b>	SOLE2_21-35_D_3_2.4_B_Progetto.pdf.p7m	14/07/2023
A75768A43E0A929286501759F3587D65936C641932D59D24DAFDF1A0E6C230FC		
<b>SOLE2_21-35_D_3_2.5_B_Progetto.pdf.p7m</b>	SOLE2_21-35_D_3_2.5_B_Progetto.pdf.p7m	14/07/2023
E771D3D19490F219A8DD06BC71186225C82078FC671CC76B1EE1F6F327795271		
<b>SOLE2_21-35_D_3_2.6_B_Progetto.pdf.p7m</b>	SOLE2_21-35_D_3_2.6_B_Progetto.pdf.p7m	14/07/2023
1FED1C780524A7A303F8CE362D03C7D2E0347F1F17969813573FB383020C3009		

Documento sottoscritto con firma digitale. L'originale informatico è stato predisposto presso il Comune di Prato ai sensi del al D.Lgs 82/2005 e conservato in conformità alle regole tecniche. Nella copia analogica la sottoscrizione con firma autografa è sostituita dall'indicazione a stampa del nominativo del soggetto responsabile secondo le disposizioni di cui all'art. 3 del D.Lgs 39/1993.



SOLE2_21-35_D_3_2.7_B_Progetto.pdf.p7m	SOLE2_21-35_D_3_2.7_B_Progetto.pdf.p7m	14/07/2023
1D18F1F8D30EB232314AE742F4CC9721E4EE4AE6D3674186936E2013F5585CE3		
SOLE2_21-35_D_3_2.8_B_Progetto.pdf.p7m	SOLE2_21-35_D_3_2.8_B_Progetto.pdf.p7m	14/07/2023
F1EEBD36236D06FC717B90BC49F2D588CA5A4E672972FCB5A9A0BFA1AE9BB1DA		
SOLE2_21-35_D_3_2.9_B_Progetto.pdf.p7m	SOLE2_21-35_D_3_2.9_B_Progetto.pdf.p7m	14/07/2023
D88F2D459201A75011BE6C7E5FB1CECA645BE4C912364EF2F5CB33815EDB84CB		
SOLE2_21-35_D_3_2.10_B_Progetto.pdf.p7m	SOLE2_21-35_D_3_2.10_B_Progetto.pdf.p7m	14/07/2023
15CC3D7E48D24AE12ECCF7834F6F62B376F38473F4F27FABEED2FEC3B3B3BF41		
SOLE2_21-35_D_3_2.11_B_Progetto.pdf.p7m	SOLE2_21-35_D_3_2.11_B_Progetto.pdf.p7m	14/07/2023
F1F27E8AE42AC03374EE4FDD5A5A9935CD25793948EFD1CC8D9CCF7C8F7FB815		
SOLE2_21-35_D_3_2.12_B_Progetto.pdf.p7m	SOLE2_21-35_D_3_2.12_B_Progetto.pdf.p7m	14/07/2023
E38FAEC37B1C2DFDDBAAE763C8E4AA52F497F72E629F36790B184CF2286649F6		
SOLE2_21-35_D_3_2.13_B_Progetto.pdf.p7m	SOLE2_21-35_D_3_2.13_B_Progetto.pdf.p7m	14/07/2023
C61A6E82E819E4F746A0D5DBF234A76EB3E3EDF3A5BBC253A35C9FAE9DD6837		
SOLE2_21-35_D_3_2.14_B_Progetto.pdf.p7m	SOLE2_21-35_D_3_2.14_B_Progetto.pdf.p7m	14/07/2023
B620EA416D3E01DDF5A219A1E2B780B2D55779768E4B8CCFA7CD29B1BD25365F		
SOLE2_21-35_D_3_2.15_B_Progetto.pdf.p7m	SOLE2_21-35_D_3_2.15_B_Progetto.pdf.p7m	14/07/2023
CFDB80BAE32BA3281572E62B3F6A20624D1D10EF14D5B89EF446ED2A8E171697		
SOLE2_21-35_D_3_2.16_B_Progetto.pdf.p7m	SOLE2_21-35_D_3_2.16_B_Progetto.pdf.p7m	14/07/2023
03BC155D44899F93014A73A733C0C52A6D2E9129D2EA88AAA5AF96DE8DC679B5		
SOLE2_21-35_D_3_2.17_B_Progetto.pdf.p7m	SOLE2_21-35_D_3_2.17_B_Progetto.pdf.p7m	14/07/2023
C7B70B26205CEF7FE9E4E173AAE145BFB4FF80F28A74B4AA36B070ECA116B8E0		
SOLE2_21-35_D_3_2.18_B_Progetto.pdf.p7m	SOLE2_21-35_D_3_2.18_B_Progetto.pdf.p7m	14/07/2023
D2CE55FA38ED5DBF7C4D521D44CD314C048A79BDB6AB6DC6A6B19BCAAED3B8C5		
SOLE2_21-35_D_3_2.19_B_Progetto.pdf.p7m	SOLE2_21-35_D_3_2.19_B_Progetto.pdf.p7m	14/07/2023
2C045815038B27D7767BACA8F1956781964DB1AF1D46AFB27304B1E7EA1E547		
SOLE2_21-35_D_3_2.20_B_Progetto.pdf.p7m	SOLE2_21-35_D_3_2.20_B_Progetto.pdf.p7m	14/07/2023
2EAFD166E5831D6F9F0E067450C00A2380B2401004E6D566559D07D833EC986D		
SOLE2_21-35_D_3_2.21_B_Progetto.pdf.p7m	SOLE2_21-35_D_3_2.21_B_Progetto.pdf.p7m	14/07/2023
65121E527CFA294FDB26FA527FDF63DC9DC68BA16C175A924554719D2099B78E		
SOLE2_21-35_D_3_2.22_B_Progetto.pdf.p7m	SOLE2_21-35_D_3_2.22_B_Progetto.pdf.p7m	14/07/2023
1E2CC6E964FBE401B92239B0E2559C4A535ECCCE062A3BD83E200E19EDF6F79		
SOLE2_21-35_D_3_2.23_B_Progetto.pdf.p7m	SOLE2_21-35_D_3_2.23_B_Progetto.pdf.p7m	14/07/2023
C089AC6B584E175A47CED526CF5978158BE61F56A963048CC3E47688085A7EB7		
SOLE2_21-35_D_3_3.1_A_Profilii.pdf.p7m	SOLE2_21-35_D_3_3.1_A_Profilii.pdf.p7m	14/07/2023
D324EA5E2A27748BA247E536931871AF3325325E0022854028D7D6E46FA492AA		
SOLE2_21-35_D_3_3.2_A_Profilii.pdf.p7m	SOLE2_21-35_D_3_3.2_A_Profilii.pdf.p7m	14/07/2023
81EE2CAF5A2970C4AC16E5DB818340ECA3DB90D7E85FB4316928A0AE81D97A10		
SOLE2_21-35_D_3_3.3_A_Profilii.pdf.p7m	SOLE2_21-35_D_3_3.3_A_Profilii.pdf.p7m	14/07/2023
F5CAD2660431E31EE3F33CBE63E5BA800DAF85BB1296A65FB490D6CEFD3FDC7F		
SOLE2_21-35_D_3_3.4_A_Profilii.pdf.p7m	SOLE2_21-35_D_3_3.4_A_Profilii.pdf.p7m	14/07/2023
5B6D5F0C56A9865461961CAC2F13711F5CEC59D003D8A56A5DA338BDBE600E89		
SOLE2_21-35_D_3_4.1_C_PP planimetria catastale.pdf.p7m	SOLE2_21-35_D_3_4.1_C_PP planimetria catastale.pdf.p7m	14/07/2023
4ED05D424C59249EFF022BFA6430D15143913A1A7699F6B0AED4E323B8E51936		
SOLE2_21-35_D_3_4.2_C_PP elenco particellare.pdf.p7m	SOLE2_21-35_D_3_4.2_C_PP elenco particellare.pdf.p7m	14/07/2023
D9E2EF551CF8B22BDD46D1D88F94F03B58C67B0C431DEB8684B0E9A2CE8B7DA		
SOLE2_21-35_D_GE_1.1_C relazione generale e cronoprogramma.pdf.p7m	SOLE2_21-35_D_GE_1.1_C relazione generale e cronoprogramma.pdf.p7m	14/07/2023
73F246237CECE18A7F50652E8DEAE7EAC3EA4C82AB3D4292F603FCB2BD54373E		
SOLE2_21-35_D_GE_1.2_C Relazione idraulica Sole.pdf.p7m	SOLE2_21-35_D_GE_1.2_C Relazione idraulica Sole.pdf.p7m	14/07/2023
F2B322848CACC4A31639CD5F54C17D8AF1496D05351BC2DB9135FFDC80BD4384		
SOLE2_21-35_D_GE_1.3_A Relazione sulla gestione delle materie e delle rocce da scavo.pdf.p7m	SOLE2_21-35_D_GE_1.3_A Relazione sulla gestione delle materie e delle rocce da scavo.pdf.p7m	14/07/2023

Documento sottoscritto con firma digitale. L'originale informatico è stato predisposto presso il Comune di Prato ai sensi del al D.Lgs 82/2005 e conservato in conformità alle regole tecniche. Nella copia analogica la sottoscrizione con firma autografa è sostituita dall'indicazione a stampa del nominativo del soggetto responsabile secondo le disposizioni di cui all'art. 3 del D.Lgs 39/1993.





C09237E5C8523D0900A9C1B533BF54D1DD932E9CB9C52E9FF3A67E1A201AA1B1	<b>SOLE2_21-35_D_GE_1.4_C_Relazione geologica geotecnica e sismica.pdf.p7m</b>	SOLE2_21-35_D_GE_1.4_C_Relazione geologica geotecnica e sismica.pdf.p7m	14/07/2023
036E90A9BF95F633C1C7A5AEE0F870AE79523001E409F0CEB70374DC9B1C294C	<b>SOLE2_21-35_D_GE_1.5_C_Relazione paesaggistica.pdf.p7m</b>	SOLE2_21-35_D_GE_1.5_C_Relazione paesaggistica.pdf.p7m	14/07/2023
02F78E56E279E84B86933A3FEEE36279A58AC2EEE753287E03809C50007A6055	<b>SOLE2_21-35_D_GE_1.8_A_aggiornamento indicazioni sicurezza.pdf.p7m</b>	SOLE2_21-35_D_GE_1.8_A_aggiornamento indicazioni sicurezza.pdf.p7m	14/07/2023
8275C058CC6089E23C29131603180EEC561F1454C6C42A9489CA993198CAEE2B	<b>SOLE2_21-35_D_GE_1.9_A-Piano Indagini.pdf.p7m</b>	SOLE2_21-35_D_GE_1.9_A-Piano Indagini.pdf.p7m	14/07/2023
7016605796473AC9A509E842FBCCA3585D7B6CFB01CC62431B9957EECC3EF92	<b>SOLE2_21-35_D_GE_1.11_A_disciplinare.pdf.p7m</b>	SOLE2_21-35_D_GE_1.11_A_disciplinare.pdf.p7m	14/07/2023
3E589DDF46AB16FE14E537214EB4206F0B6EE3DCDD4DD05EDE643B5D46505112	<b>SOLE2_21-35_D_GE_1.12_A_Elenco prezzi unitari.pdf.p7m</b>	SOLE2_21-35_D_GE_1.12_A_Elenco prezzi unitari.pdf.p7m	14/07/2023
AF21F0BD2812128C88EFA2D58E69529ADDC20B1A0490E46EE3BC8EDDE27DF7F3	<b>SOLE2_21-35_D_GE_1.13_C_CME.pdf.p7m</b>	SOLE2_21-35_D_GE_1.13_C_CME.pdf.p7m	14/07/2023
E87323141FAE0BCC9B58DF87CE8374FC15AF8548A75237DD42D528B58594EFAA	<b>SOLE2_21-35_D_GE_1.14_C_QE_agg aprile 2023.pdf.p7m</b>	SOLE2_21-35_D_GE_1.14_C_QE_agg aprile 2023.pdf.p7m	14/07/2023
BFC93B805BA40B112DDE0784E0D605119AAB4F7C2CDA471DD20E267C97FD2072	<b>SOLE2_21-35_D_GE_2.1_C_corografia generale.pdf.p7m</b>	SOLE2_21-35_D_GE_2.1_C_corografia generale.pdf.p7m	14/07/2023
13DA284057D1E772A178F32C507292C5F6583759280AA3568861721FCCBA7749	<b>SOLE2_21-35_D_GE_2.2_C_Estratti cartografici degli strumenti urbanistici.pdf.p7m</b>	SOLE2_21-35_D_GE_2.2_C_Estratti cartografici degli strumenti urbanistici.pdf.p7m	14/07/2023
45A5DB5B71D9C4A5F3ACC0DC408EE201E41CA369BDB96DCBE24899C92B6B1A5D	<b>SOLE2_21-35_D_GE_2.4_C_Varianti urbanistiche.pdf.p7m</b>	SOLE2_21-35_D_GE_2.4_C_Varianti urbanistiche.pdf.p7m	14/07/2023
9F99B809A8F663D52C61E0F2599F3615F909144133A8F27287699E44AF5E433F	<b>VERBALE CHIUSURAcon allegati.pdf.p7m</b>	VERBALE CHIUSURAcon allegati.pdf.p7m	14/07/2023
2F2B52E4AA44F373966B9FCD4F2DD32D85FD2556901C720E80E72CE99A150A45	<b>rel_resp_proc_urban.pdf.p7m</b>	rel_resp_proc_urban.pdf.p7m	14/07/2023
04649173F03B5494A687C73FE25BE5FD88D9B0807AAF4E0E4C7970039300382F			

Documento sottoscritto con firma digitale. L'originale informatico è stato predisposto presso il Comune di Prato ai sensi del al D.Lgs 82/2005 e conservato in conformità alle regole tecniche. Nella copia analogica la sottoscrizione con firma autografa è sostituita dall'indicazione a stampa del nominativo del soggetto responsabile secondo le disposizioni di cui all'art. 3 del D.Lgs 39/1993.

Firmato da:

**GABRIELE ALBERTI**

codice fiscale LBRGRL78T02G999J

num.serie: 2104148730226537557

emesso da: ArubaPEC EU Qualified Certificates CA G1

valido dal 28/07/2022 al 28/07/2025

**JACOPO DE LUCA**

codice fiscale DLCJCP74L28D612S

num.serie: 1197696036621625836

emesso da: ArubaPEC EU Qualified Certificates CA G1

valido dal 29/04/2023 al 29/04/2026