




Finanziato
dall'Unione europea
NextGenerationEU



comune di
PRATO

Codice Fiscale: 84006890481

Progetto

PNRR - M2C2 I 4.1.1 - Ciclovie turistiche

"CICLOVIA TURISTICA NAZIONALE DEL SOLE" VERONA-FIRENZE

TRONCO 2: PISTOIA - CAMPI BISENZIO

LOTTO 3: PRATO

CUP: C31B22001650004

Oggetto

Stato di fatto: Planimetria, sezioni e fotografie

Fase

Progetto Definitivo linea tecnica

Servizio	Servizio Mobilità e Infrastrutture
Dirigente del servizio	Arch. Riccardo Pallini
Responsabile Unico del Procedimento	Geom. Gerarda Del Reno

Elaborato: SOLE2_21-35_D_3_1.5_A
Scala: varie
Spazio riservato agli uffici:

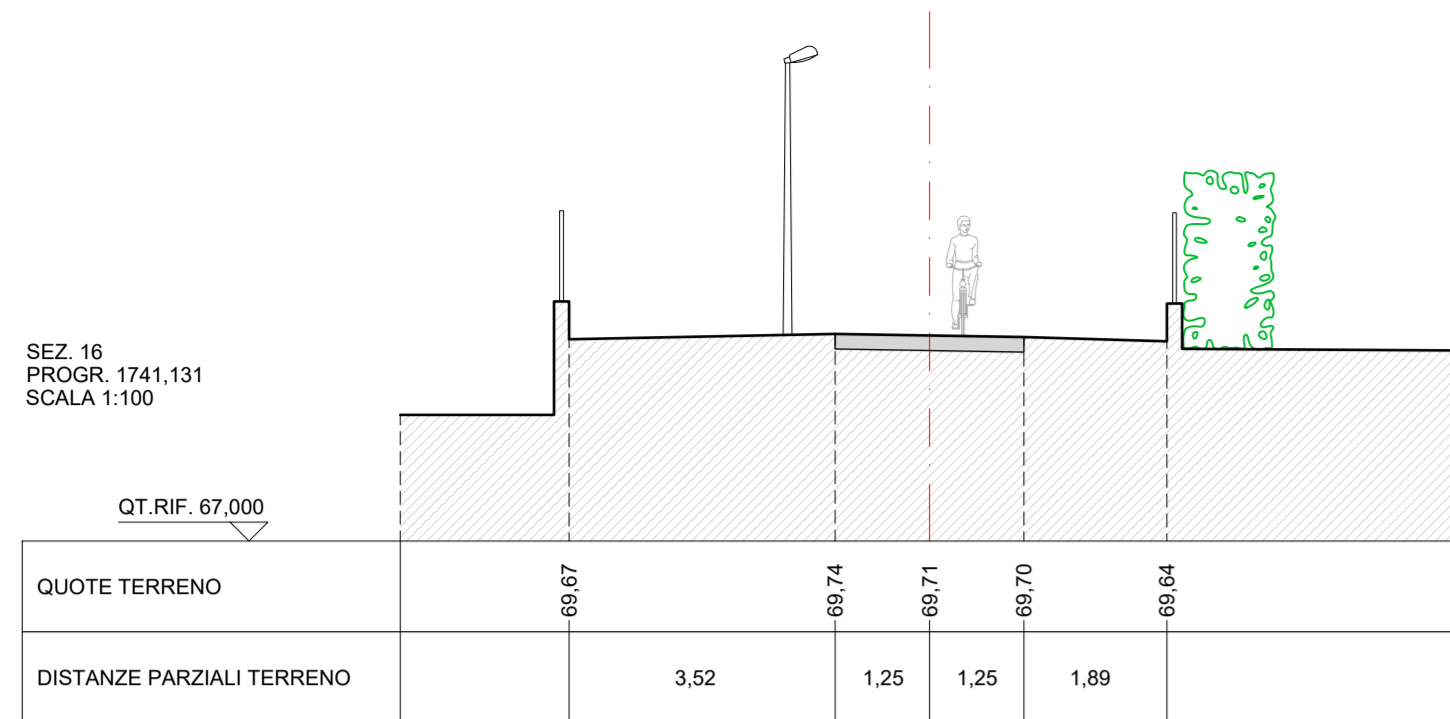


Foto 1



Foto 2



Foto 3



Foto 4



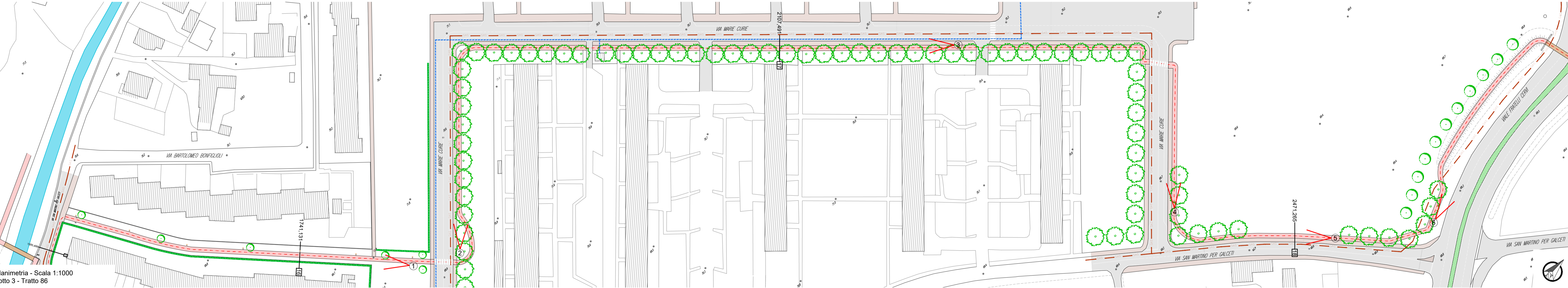
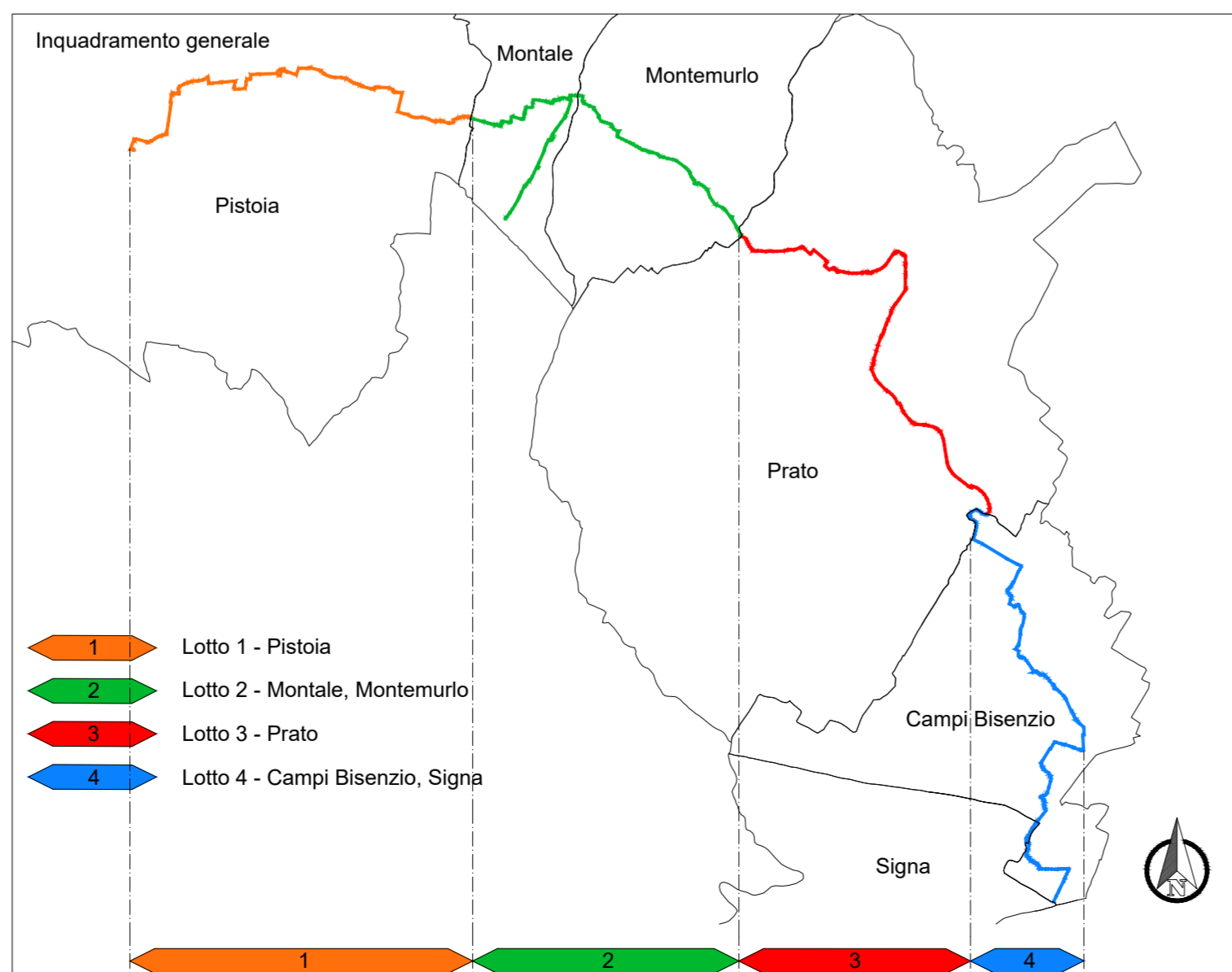
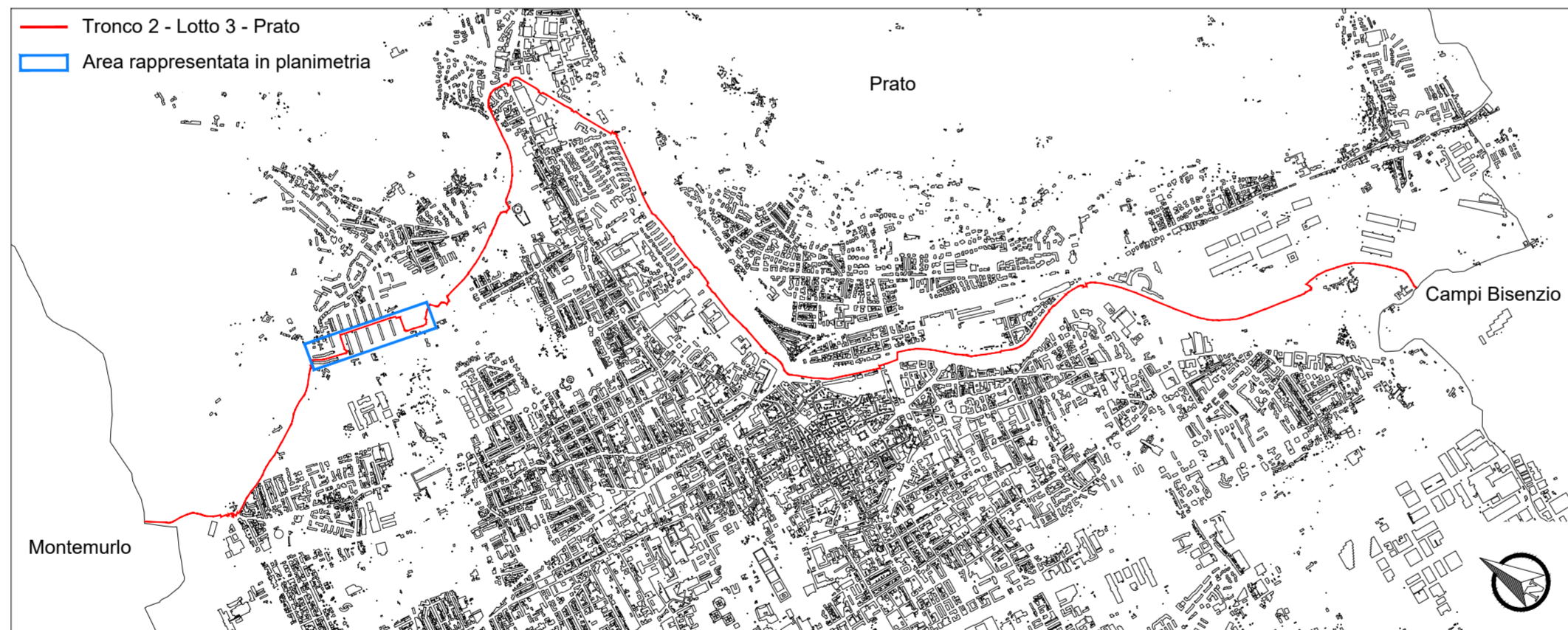

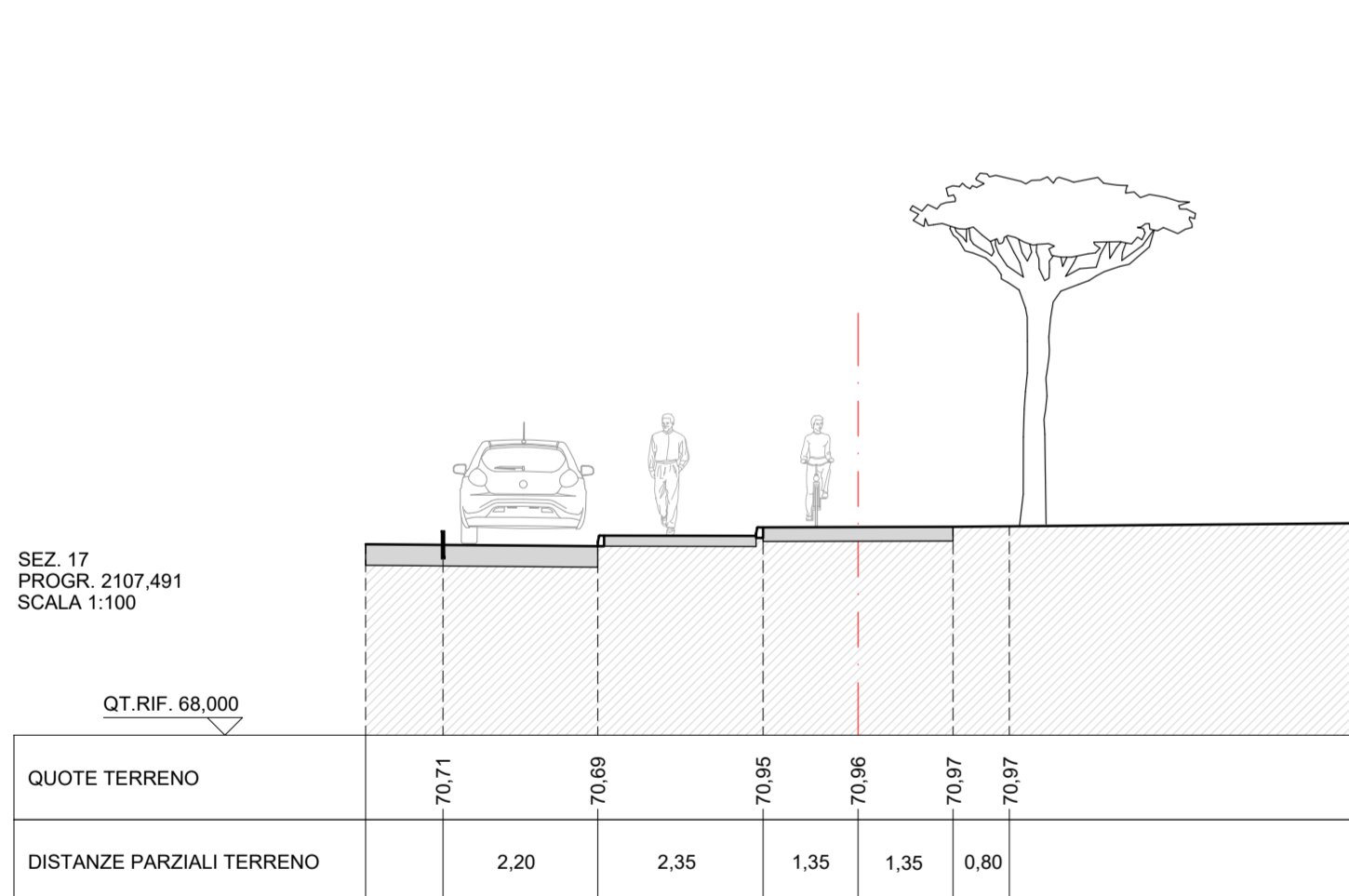
Foto 5



Foto 6



Tratto 86

Planimetria - Scala 1:1000
Lotto 3 - Tratto 86

- Legenda dello stato di fatto
- asse del percorso
 - edifici esistenti
 - viabilità in asfalto
 - viabilità in ghiaia e/o sterrato
 - ciclabile esistente
 - marciapiedi / percorsi pedonali
 - pavimentazione in masselli
 - attraversamenti pedonali
 - attraversamenti pedonali-ciclabili
 - muricci di recinzione
 - recinzioni in rete metallica
 - staccionata in legno
 - guard-rail
 - cassetta/armadietto utenze (enel-gasmetano-telecom)
 - cordoli spartitraffico in calcestruzzo
 - scarpate
 - verde
 - punto luce stradale
 - punto luce pedonale / ciclabile
 - caditoie stradali
 - chiusini metallici
 - chiusini fognatura
 - alberature
 - siepe
 - corsi d'acqua / fossi
 - punto di ripresa fotografica con cono visivo
 - quote altimetriche assolute
- Reti esistenti
- rete acquedotto
 - rete gas
 - rete fognatura
 - rete acque meteoriche
 - rete elettrica int/ aer
 - rete telefonica int/ aer
- Elementi interferenti
- cartello stradale
 - cartello luminoso
 - rilevatore di velocità
 - cassetta/armadietto utenze
 - punto luce stradale
 - punto luce pedonale

REGIONE TOSCANA

CICLOVIA TURISTICA NAZIONALE DEL SOLE VERONA - FIRENZE

Progetto Definitivo

TRONCO 2: PISTOIA - CAMPI BIENZIO (FI)

CIG 87000135D8 - CUP C31B21000190009
Responsabile Unico del Procedimento - Geom. Gerardo Del Reno

LOTTO 3: Comune di Prato

OGGETTO: Stato di fatto: Planimetria, sezioni e fotografie
Stato di fatto tratto 86

Responsabile dell'integrazione prestazioni specialistiche
Ing. Lino Pollastri

Progettisti:
Arch. Lio Parcianello
Arch. Renato Da Re
Arch. Gianluca Parcianello
Arch. Giulia Della Giustina
Geom. Enzo Parcianello
P.Ind. Simone Cesa
Arch. Federico Segat
Arch. Cristina Barato
Dis. Romano Sommacal
Arch. Gianvito Alba
Arch. Irene Poggi
Arch. Enrico Costa
Ing. Francesco Seneci
Ing. Chiara Chiostrini
Dott. For. Lorenzo Mini
Ing. Alessandro Sanna
Progettista strutturale:
Ing. Simone Galardini
Geologo:
Dott. Geol. Andrea Bizzari

SOLE2 21-35 D 3 1.5

cod. commessa num. elaborato
DATA: Agosto 2022
SCALA: CONTROLLATO: L. Parcianello
REVISIONE: A APPROVATO: L. Pollastri

Redatto: P & P Eng
Controllato: L. Parcianello
Approvato: L. Pollastri

Firmato da:

Gerarda Del Reno

codice fiscale DLRGRD59D41A509G

num.serie: 613960303214562621

emesso da: ArubaPEC EU Qualified Certificates CA G1

valido dal 06/12/2022 al 06/12/2025