




Finanziato  
dall'Unione europea  
NextGenerationEU



comune di  
**PRATO**

Codice Fiscale: 84006890481

## Progetto

### **PNRR - M2C2 I 4.1.1 - Ciclovie turistiche**

**"CICLOVIA TURISTICA NAZIONALE DEL SOLE" VERONA-FIRENZE**

**TRONCO 2: PISTOIA - CAMPI BISENZIO**

**LOTTO 3: PRATO**

**CUP: C31B22001650004**

## Oggetto

### **Progetto: Planimetria e sezioni**

## Fase

### **Progetto Definitivo linea tecnica**

Servizio **Servizio Mobilità e Infrastrutture**

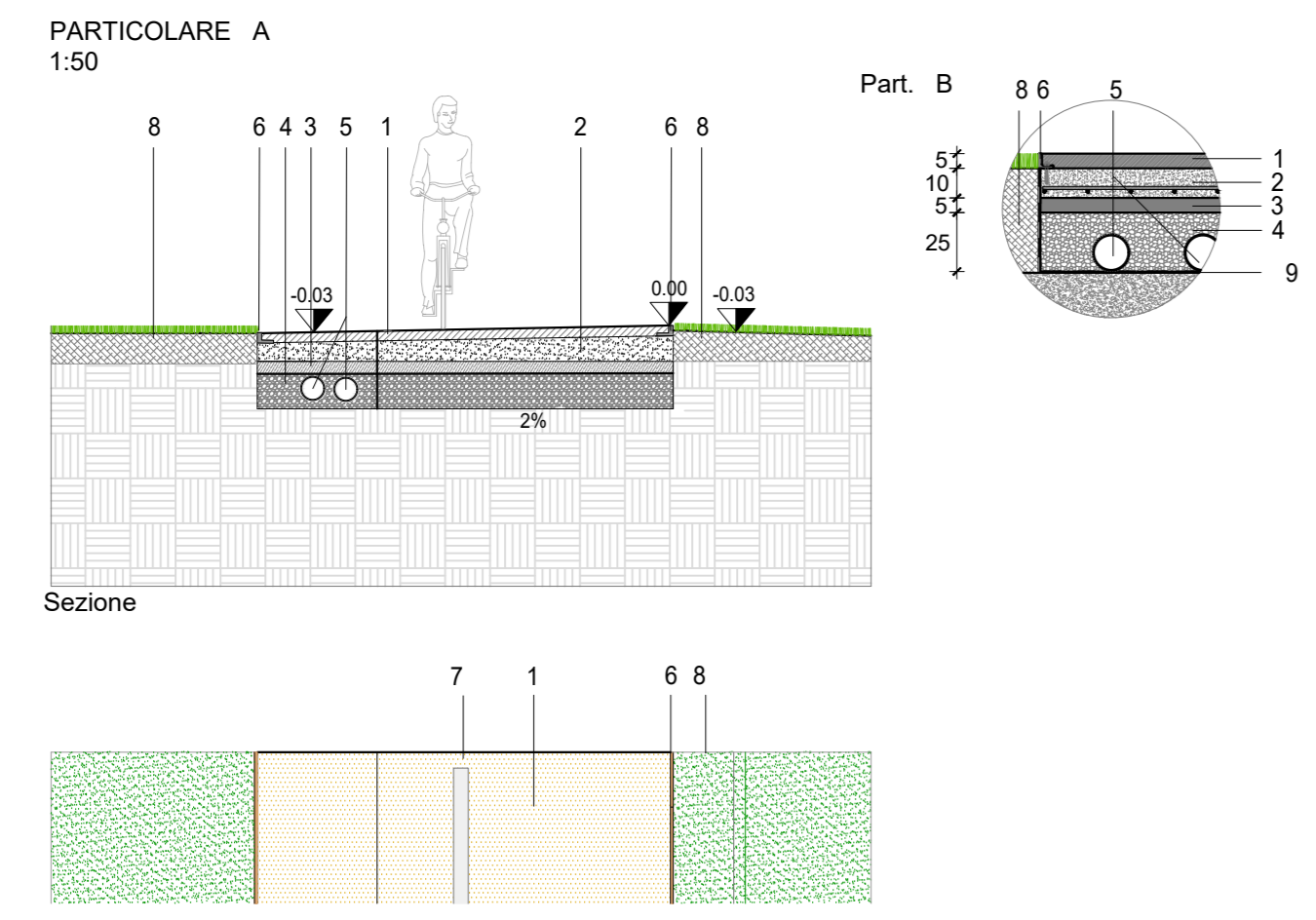
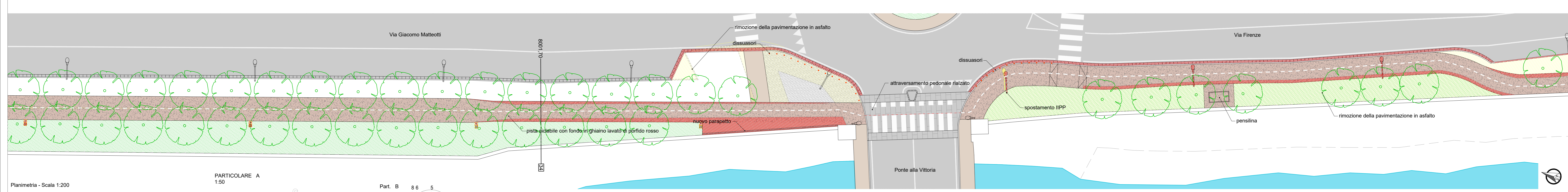
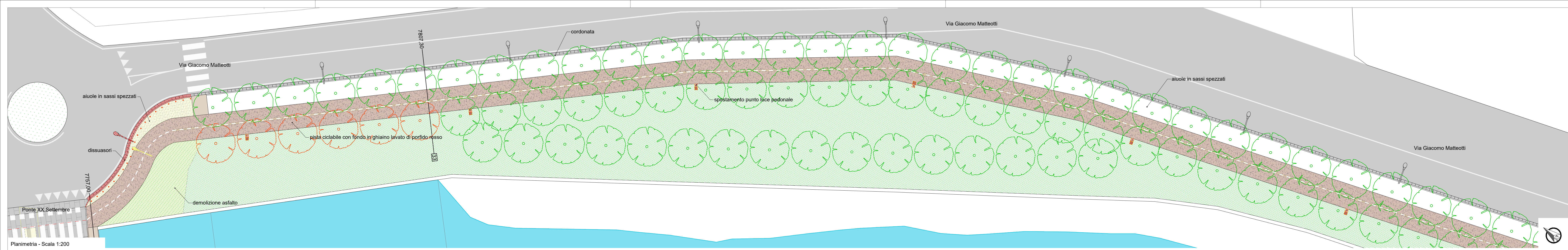
Dirigente del servizio **Arch. Riccardo Pallini**

Responsabile Unico del Procedimento **Geom. Gerarda Del Reno**

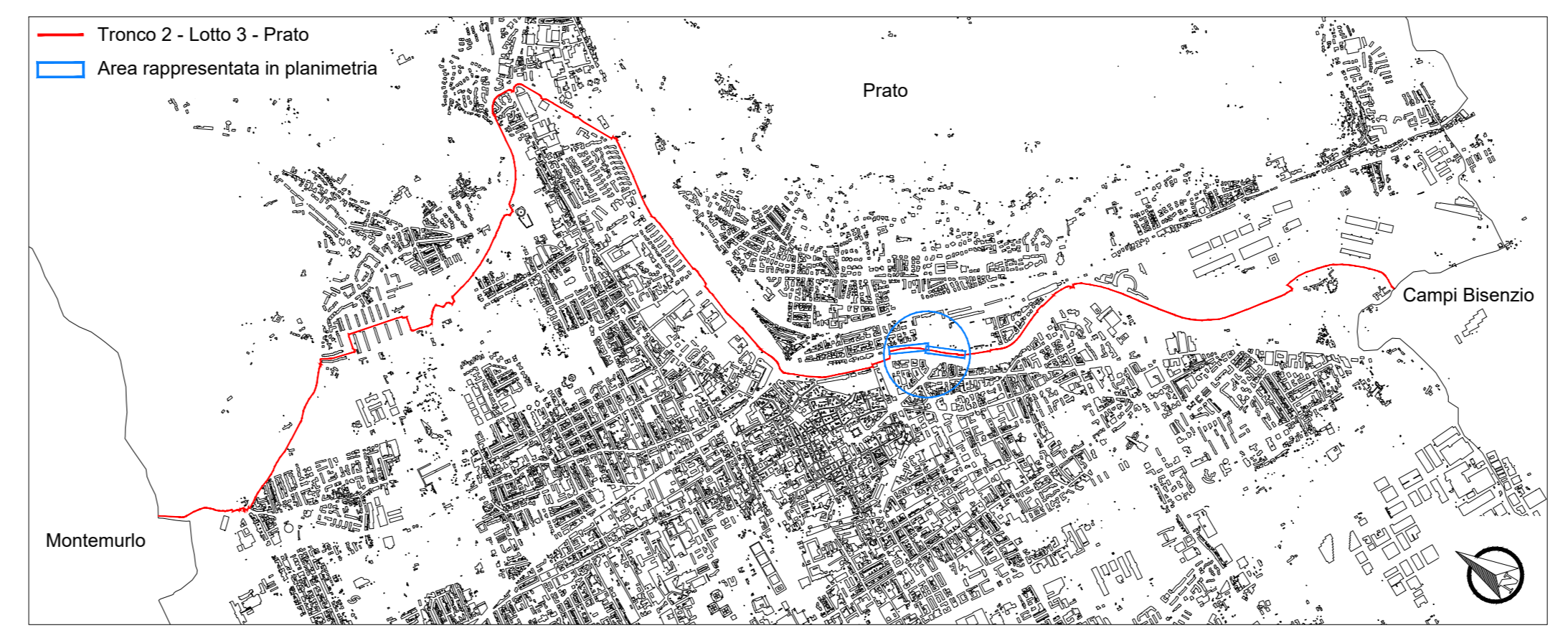
Elaborato: SOLE2\_21-35\_D\_3\_2.17\_B

Scala: **varie**

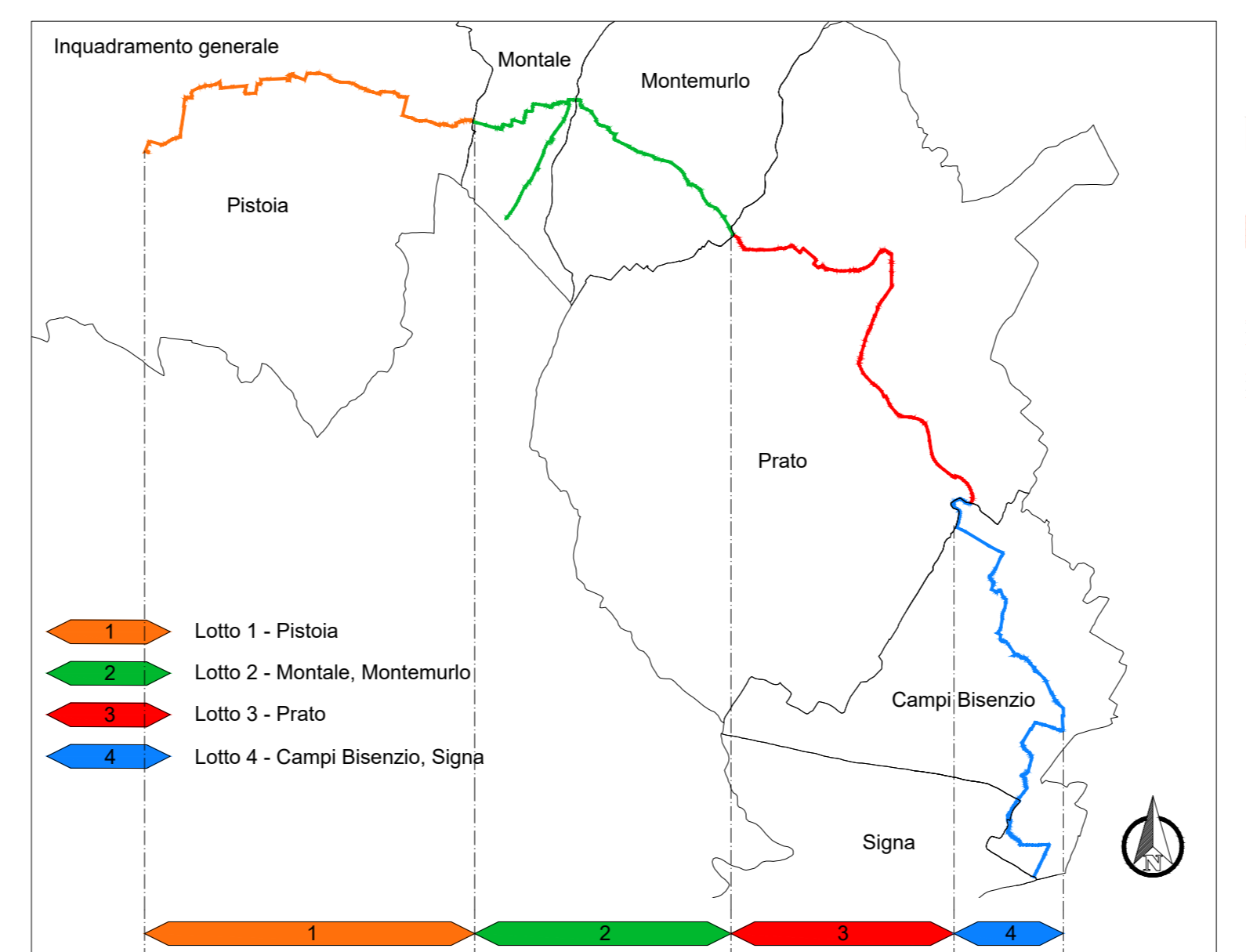
Spazio riservato agli uffici:



- 1\_ ghiaio lavato cm. 5
- 2\_ soletta in c.a. armata rete Ø 6 M15 cm. 10
- 3\_ sottobase in stabilizzato cm. 5
- 4\_ cassonetto in materiale arido cm. 25
- 5\_ tubo in PVC corrugato Ø 125
- 6\_ profilo metallico L 50/50/6 fissaggio/50 cm.
- 7\_ segnaletica orizzontale
- 8\_ banchina in terra battuta
- 9\_ tessuto non tessuto gr/mq 500



- Legenda Stato di fatto
- edifici esistenti
  - viabilità in asfalto
  - viabilità in ghiaia e/o sterrato
  - ciclabile esistente
  - marciapiedi / percorsi pedonali
  - pavimentazione in masselli
  - attraversamenti pedonali
  - attraversamenti pedonali-ciclabili
  - muricci di recinzione
  - recinzioni in rete metallica
  - staccionata in legno
  - guard-rail
  - cassetta/armadietto utenze (enel-gasmetano-telecom)
  - cordoli spartitraffico in calcestruzzo
  - scarpate
  - verde
  - punto luce stradale
  - punto luce pedonale / ciclabile
  - caditoie stradali
  - chiusini metallici
  - chiusini fognatura
  - alberature
  - siepe
  - corsi d'acqua / fossi
  - quote altimetriche assolute



SEZ. 33  
PROG. 7007/30  
SCALA 1:100

Q. RIF. 59,000

QUOTE TERRENO	61.48	61.54	61.56	61.57	61.58	61.58
DISTANZE PARZIALI TERRENO	2,60	1,50	0,35	1,50	5,37	
QUOTE PROGETTO	61.54	61.56	61.57	61.58		
DISTANZE PARZIALI PROGETTO	1,50	1,50				

SEZ. 34  
PROG. 8001/70  
SCALA 1:100

Q. RIF. 59,000

QUOTE TERRENO	61.20	61.42	61.47	61.52	61.57	61.57	61.58	62.44
DISTANZE PARZIALI TERRENO	1,50	1,40	1,95	1,15	2,45	0,45		
QUOTE PROGETTO	61.55	61.56	61.57					
DISTANZE PARZIALI PROGETTO		1,35	1,35					

REGIONE TOSCANA

COMUNE DI PRATO

### CICLOVIA TURISTICA NAZIONALE DEL SOLE VERONA - FIRENZE

Progetto Definitivo

**TRONCO 2: PISTOIA - CAMPI BISENZIO (FI)**

CIG 87005135D8 - CUP C31B21000190009

Responsabile Unico del Procedimento - Geom. Gerarda Del Reno

Verona - Bologna - Firenze

---

COMUNE DI PRATO

**LOTTO 3: Comune di Prato**

---

OGGETTO: Progetto: Planimetria e sezioni

---

MATE Snc. Coop. via S. Felice 21 40122 Bologna (BO) T +39 051 26 12 911

COMPTON S.p.A. Via G. Matteotti 3/30 40124 Prato (PR) T +39 0573 52 30111

COOPROGETTI S.p.A. Via Garibaldi 3 50122 Prato-Prosecco-Sta (AR) T +39 0575 525514

Responsabile dell'integrazione prestazioni specialistiche  
Ing. Lino Pollastri

Progettisti:  
Arch. Lio Parciariello  
Arch. Renato Di Pile  
Arch. Gianluca Parciariello  
Arch. Giulia Della Giustina  
Geom. Enzo Parciariello  
P. Ind. Simone Cesa  
Arch. Federico Segat  
Arch. Cristina Barato  
Dis. Romano Sommacal  
Arch. Gianvito Alba  
Arch. Irene Poggi  
Arch. Enrico Costa  
Ing. Francesco Seneci  
Ing. Chiara Chiodini  
Dot. For. Lorenzo Mini  
Ing. Alessandro Sanna  
Progettista strutturale:  
Ing. Simone Galardini  
Geologo:  
Dot. Geol. Andrea Bizzarri

---

SOLE2 21-35 D 3 2.17

cod. commessa DATA: 12/01/2022

SCALA: B

REVISIONE:

num. elaborato: Dicembre 2022

REDDATTO: P & P Eng

CONTROLLATO: L. Parciariello

APPROVATO: L. Pollastri

Firmato da:

**Gerarda Del Reno**

codice fiscale DLRGRD59D41A509G

num.serie: 613960303214562621

emesso da: ArubaPEC EU Qualified Certificates CA G1

valido dal 06/12/2022 al 06/12/2025