




Finanziato
dall'Unione europea
NextGenerationEU



comune di
PRATO

Codice Fiscale: 84006890481

Progetto

PNRR - M2C2 I 4.1.1 - Ciclovie turistiche

"CICLOVIA TURISTICA NAZIONALE DEL SOLE" VERONA-FIRENZE

TRONCO 2: PISTOIA - CAMPI BISENZIO

LOTTO 3: PRATO

CUP: C31B22001650004

Oggetto

Progetto: Planimetria e sezioni

Fase

Progetto Definitivo linea tecnica

Servizio **Servizio Mobilità e Infrastrutture**

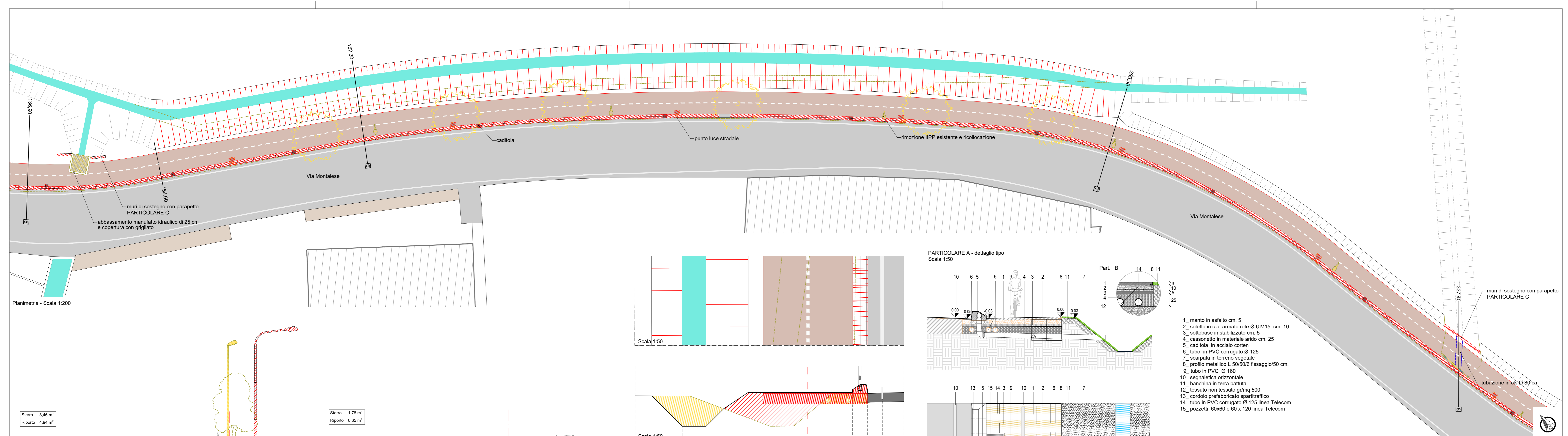
Dirigente del servizio **Arch. Riccardo Pallini**

Responsabile Unico del Procedimento **Geom. Gerarda Del Reno**

Elaborato: SOLE2_21-35_D_3_2.2_C

Scala: **varie**

Spazio riservato agli uffici:



Planimetria - Scala 1:200

Stero 3,46 m²
Riparto 4,94 m²

Stero 1,76 m²
Riparto 0,65 m²

SEZ. 6
PROG. 182.30
SCALA 1:100

| | | | | | | | |
|----------------------------|-------|-------|-------|-------|-------|-------|-------|
| QUOTE TERRENO | 56,73 | 56,73 | 55,59 | 55,59 | 57,46 | 58,03 | 58,03 |
| DISTANZE PARZIALI TERRENO | 2,60 | 1,30 | 1,31 | 2,47 | 2,16 | 0,56 | |
| QUOTE PROGETTO | 56,78 | 55,59 | 55,59 | 57,39 | 58,02 | 58,03 | 58,03 |
| DISTANZE PARZIALI PROGETTO | 1,19 | 1,41 | 3,34 | 0,58 | 1,50 | 1,50 | 0,00 |

SEZ. 8
PROG. 337.40
SCALA 1:100

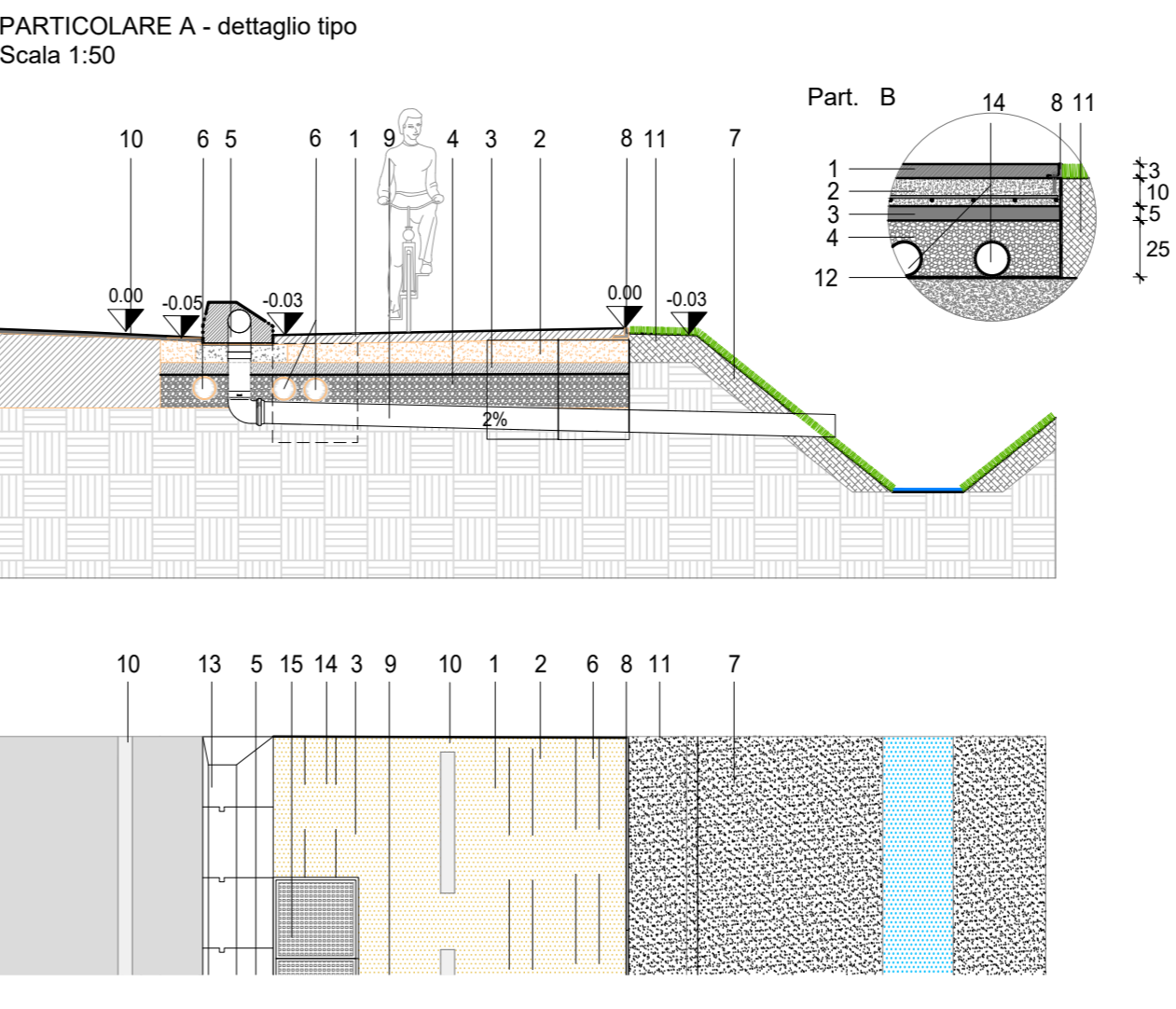
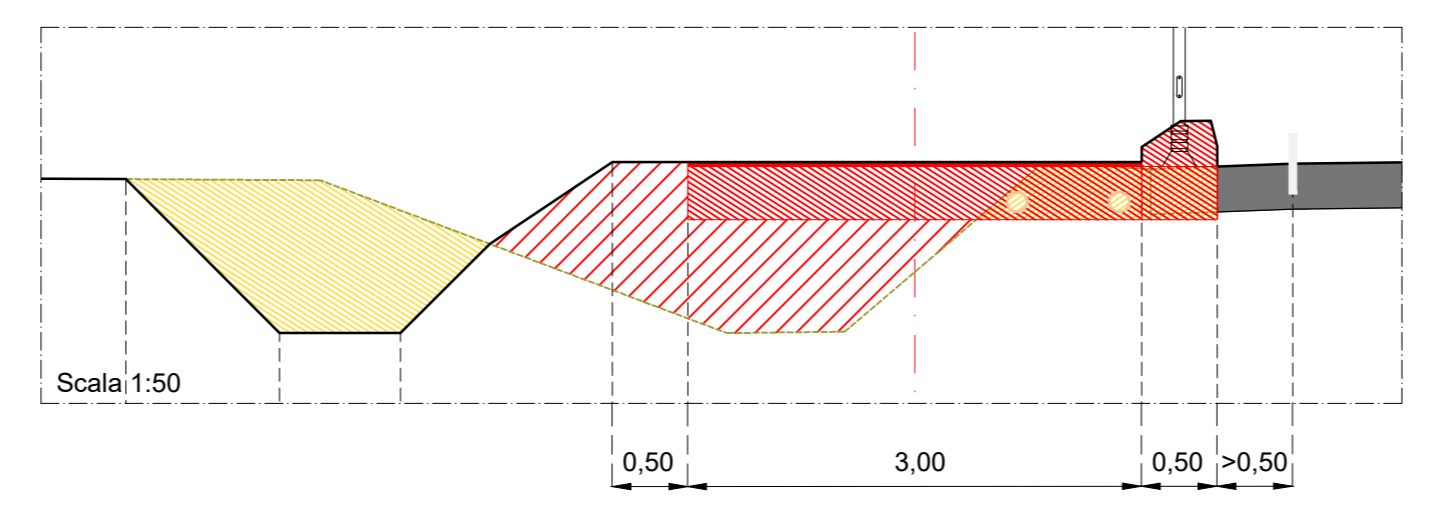
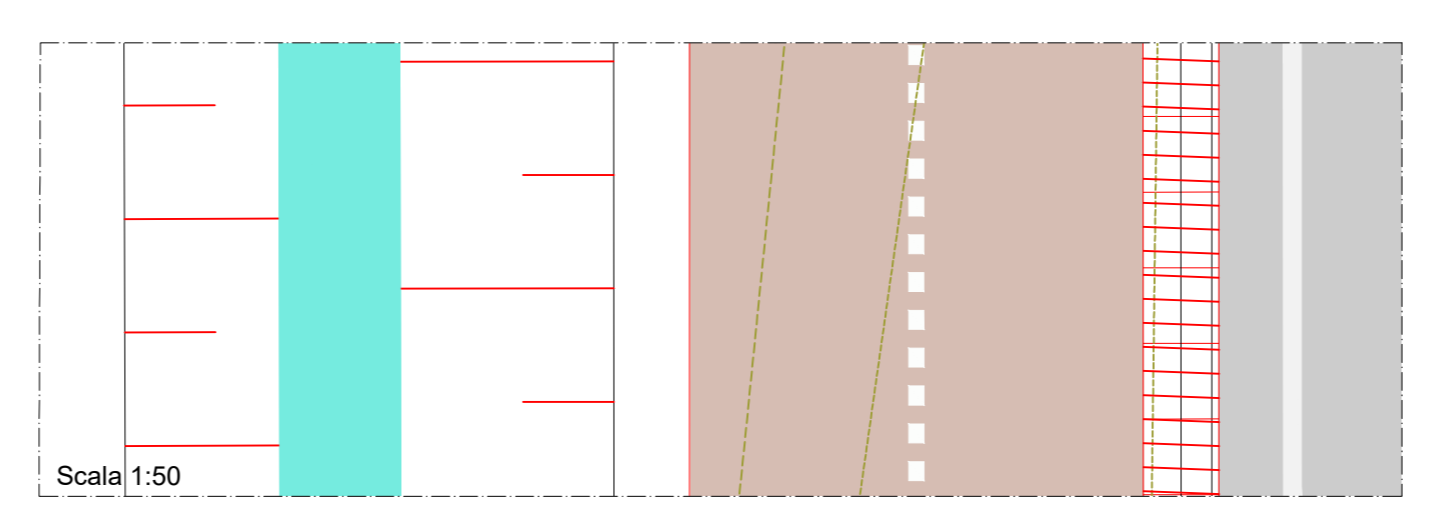
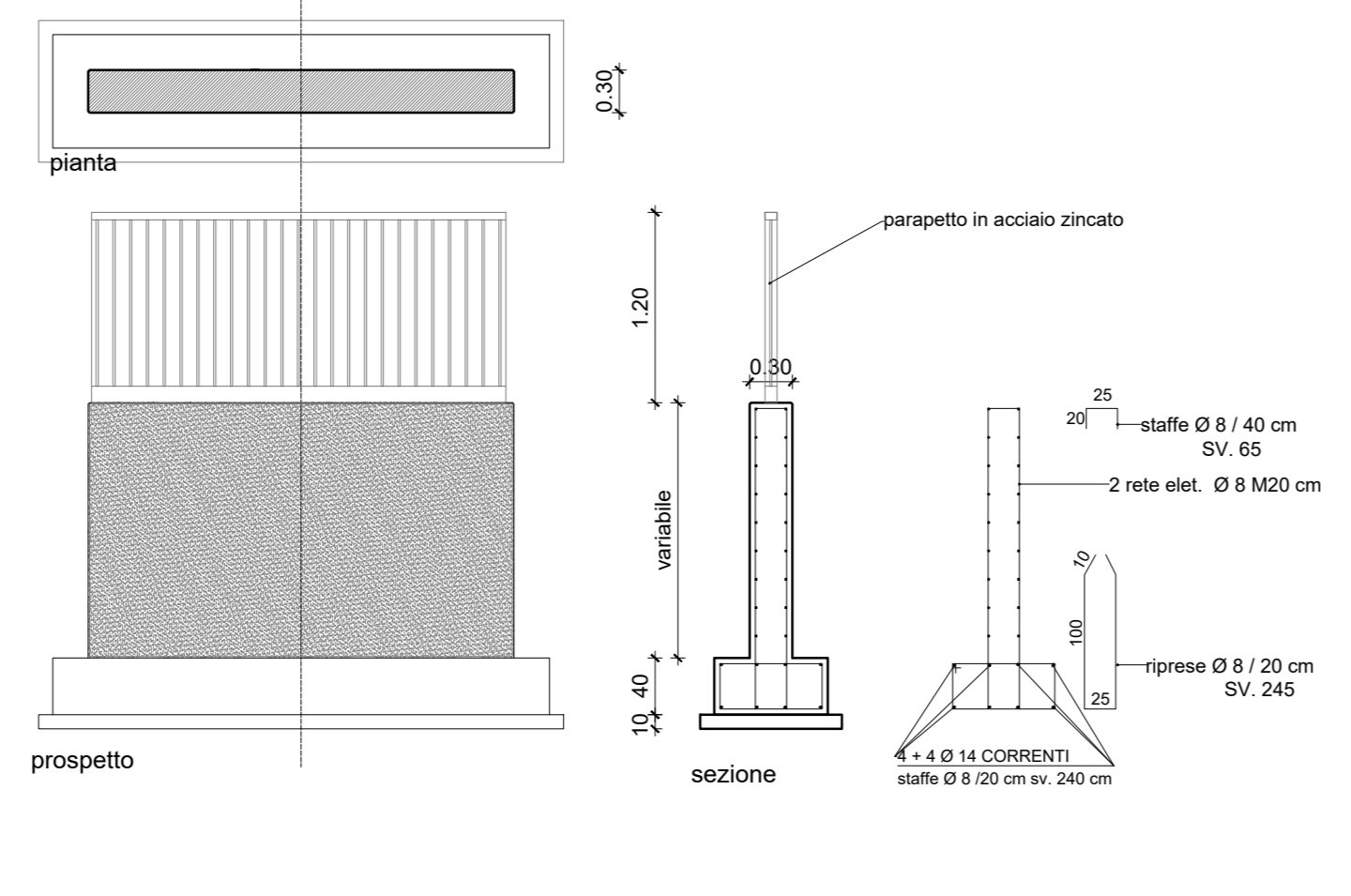
| | | | | |
|----------------------------|-------|-------|-------|-------|
| QUOTE TERRENO | 56,95 | 57,05 | 58,41 | 58,41 |
| DISTANZE PARZIALI TERRENO | 3,94 | 0,76 | 0,50 | 0,82 |
| QUOTE PROGETTO | 56,95 | 58,44 | 58,41 | 58,41 |
| DISTANZE PARZIALI PROGETTO | 0,63 | 1,50 | 1,50 | 0,00 |

Stero 1,46 m²
Riparto 0,04 m²

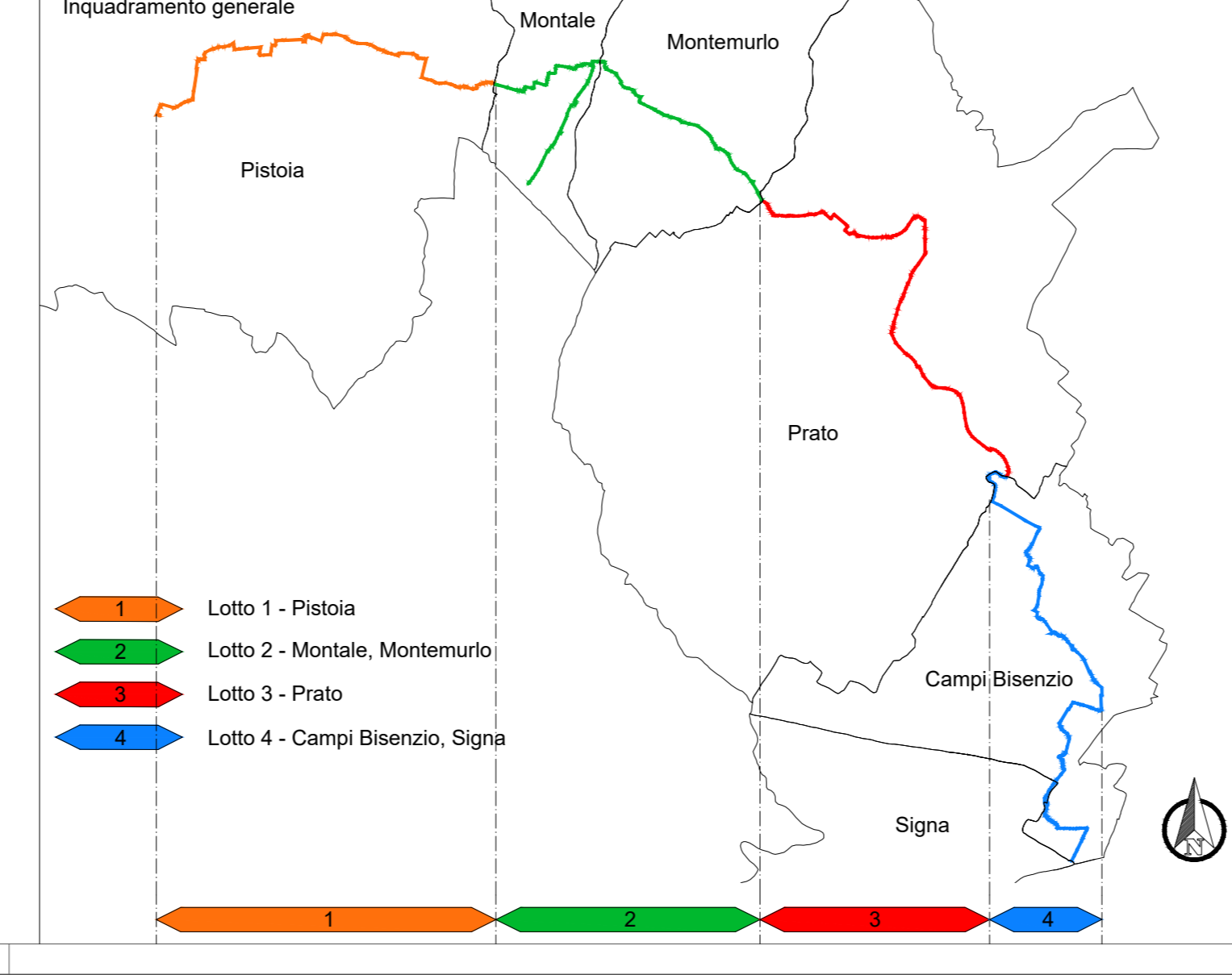
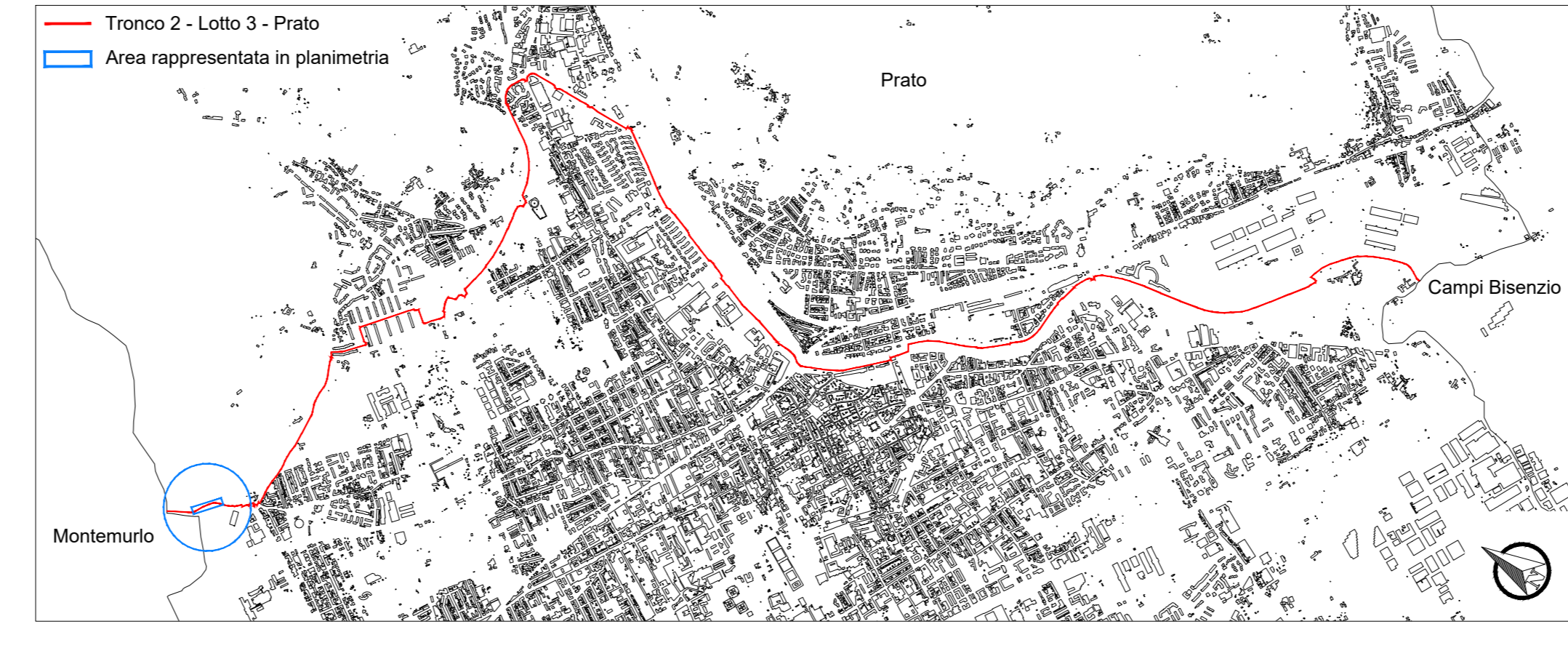
SEZ. 7
PROG. 283.30
SCALA 1:100

| | | | | | | | |
|----------------------------|-------|-------|-------|-------|-------|-------|-------|
| QUOTE TERRENO | 57,68 | 58,03 | 58,59 | 58,59 | 58,18 | 58,18 | 59,22 |
| DISTANZE PARZIALI TERRENO | 2,07 | 2,86 | 1,87 | 0,83 | 0,83 | 3,50 | |
| QUOTE PROGETTO | 57,68 | 58,20 | 58,19 | 58,15 | 58,15 | 58,18 | 59,22 |
| DISTANZE PARZIALI PROGETTO | 0,00 | 1,50 | 1,50 | 0,00 | 0,00 | 1,50 | 0,00 |

PARTICOLARE C - testate interrimento fosso
Scala 1:50



- 1_ manto in asfalto cm. 5
- 2_ soletta in c.a. armata rete Ø 8 M15 cm. 10
- 3_ sottobase in stabilizzato cm. 5
- 4_ cassonetto in materiale arto cm. 25
- 5_ cadioloia in acciaio corten
- 6_ tubo in PVC corrugato Ø 125
- 7_ scarpata in terreno vegetale
- 8_ profilo metallico L 50/50/6 fissaggio/50 cm.
- 9_ tubo in PVC Ø 160
- 10_ segnaletica orizzontale
- 11_ banchina in terra battuta
- 12_ tessuto non tessuto gr/mq 500
- 13_ cordolo prefabbricato spartitraffico
- 14_ tubo in PVC corrugato Ø 125 linea Telecom
- 15_ pozzetti 60x60 e 60 x 120 linea Telecom



- Legenda Stato di fatto
- edifici esistenti
 - viabilità in asfalto
 - viabilità in ghiaia e/o sterrato
 - ciclabile esistente
 - marciapiedi / percorsi pedonali
 - pavimentazione in masselli
 - attraversamenti pedonali
 - attraversamenti pedonali-ciclabili
 - muricci di recinzione
 - recinzioni in rete metallica
 - staccionata in legno
 - guard-rail
 - cassetta/armadietto utenze (enel-gasmetano-telecom)
 - cordoli spartitraffico in calcestruzzo
 - scarpate
 - verde
 - punto luce stradale
 - punto luce pedonale / ciclabile
 - cadioloie stradali
 - chiusini metallici
 - chiusini fognatura
 - alberature
 - siepe
 - corsi d'acqua / fossi
 - quote altimetriche assolute

- Legenda di progetto
- pista ciclopedonale di progetto
 - asse di progetto
 - nuove opere
 - demolizioni
 - cordolo spartitraffico prefabbricato
 - soglia / cunetta in cls
 - dissuasore metallico
 - cadioloia inserita nel cordolo
 - punto luce pedonale / ciclabile
 - punto luce stradale

REGIONE TOSCANA

CICLOVIA TURISTICA NAZIONALE DEL SOLE VERONA - FIRENZE

Progetto Definitivo

TRONCO 2: PISTOIA - CAMPI BIENZIO (FI)
CIG 8700013308 - CUP C31821000100009
Responsabile Unico del Procedimento: Geom. Gerardo Del Reno

LOTTO 3: Comune di Prato

OGGETTO: Progetto: Planimetria e sezioni

Responsabile dell'integrazione prestazioni specialistiche: Ing. Lino Polastri

Progettisti: Arch. Lio Panarello, Arch. Renato De Ro, Arch. Gianluca Panarello, Arch. Giulia Della Giustina, Geom. Enzo Panarello, P. Ing. Simone Cesa

Collaboratori: Arch. Federico Segal, Arch. Cristina Benato, Dis. Romano Sommaci, Arch. Gabriele Alba, Arch. Irene Poggi, Arch. Enrico Costa, Ing. Francesco Senesi, Arch. Chiara Chiosso, Dot. For. Lorenzo Mini, Ing. Alessandro Barma

Progettista strutturale: Ing. Simone Galardi
Geologo: Dot. Geol. Andrea Bazzari

SOLE 21-35 D 3 2.2
cod. compressa num. elaboro REDATTO: P & P Ing.
DATA: Febbraio 2023 CONTROLLO: L. Panarello
SCALA: APPROVATO: L. Polastri
REVISIONE: C

Firmato da:

Gerarda Del Reno

codice fiscale DLRGRD59D41A509G

num.serie: 613960303214562621

emesso da: ArubaPEC EU Qualified Certificates CA G1

valido dal 06/12/2022 al 06/12/2025