




Finanziato  
dall'Unione europea  
NextGenerationEU



comune di  
**PRATO**

Codice Fiscale: 84006890481

---

## Progetto

### **PNRR - M2C2 I 4.1.1 - Ciclovie turistiche**

**"CICLOVIA TURISTICA NAZIONALE DEL SOLE" VERONA-FIRENZE**

**TRONCO 2: PISTOIA - CAMPI BISENZIO**

**LOTTO 3: PRATO**

---

**CUP: C31B22001650004**

---

## Oggetto

**Stato di fatto: Planimetria, sezioni e fotografie**

---

## Fase

**Progetto Definitivo linea tecnica**

Servizio	<b>Servizio Mobilità e Infrastrutture</b>
Dirigente del servizio	<b>Arch. Riccardo Pallini</b>
Responsabile Unico del Procedimento	<b>Geom. Gerarda Del Reno</b>

Elaborato: SOLE2_21-35_D_3_1.17_A
Scala: varie
Spazio riservato agli uffici:



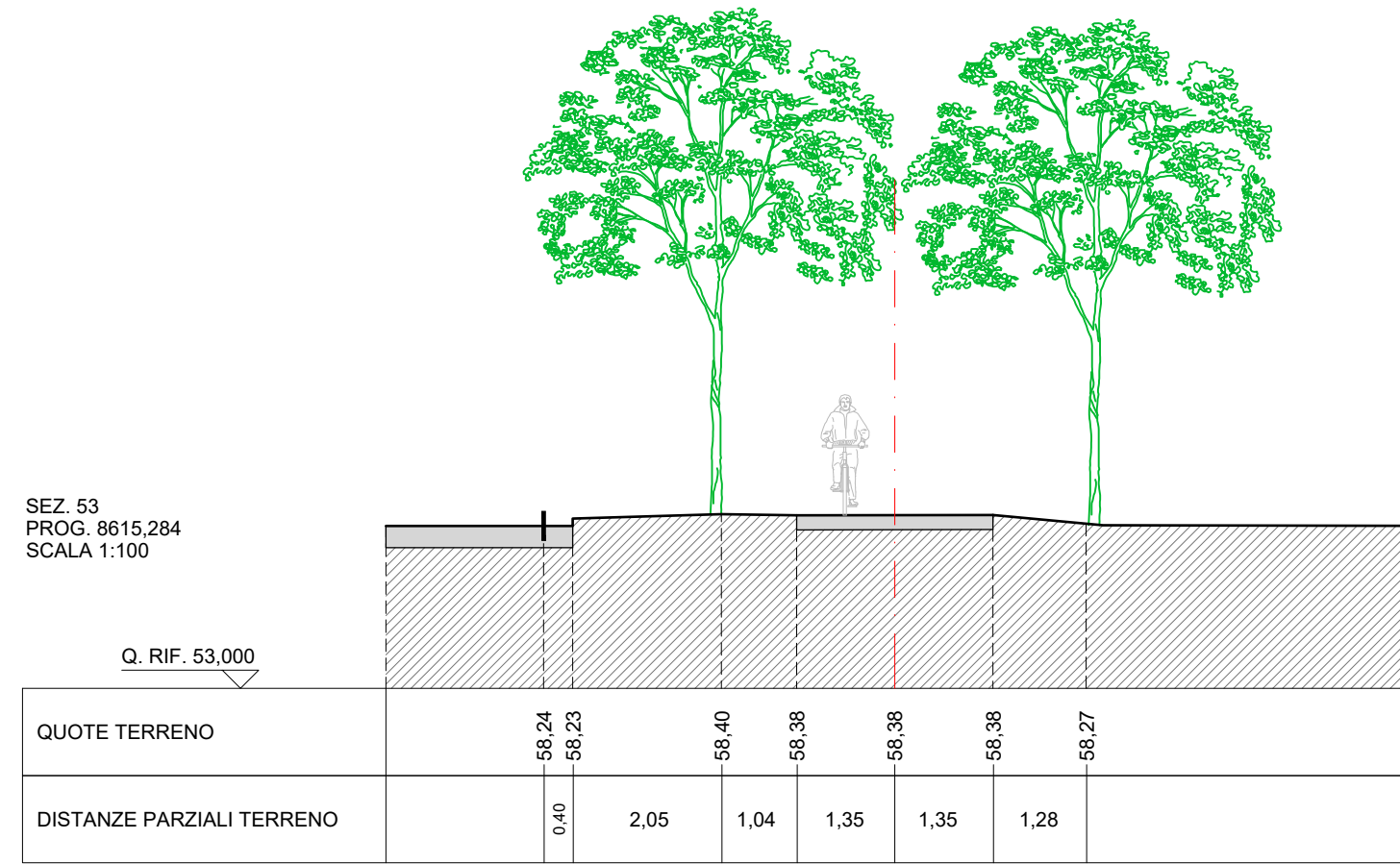


Foto 1



Foto 2



Foto 3



Foto 4




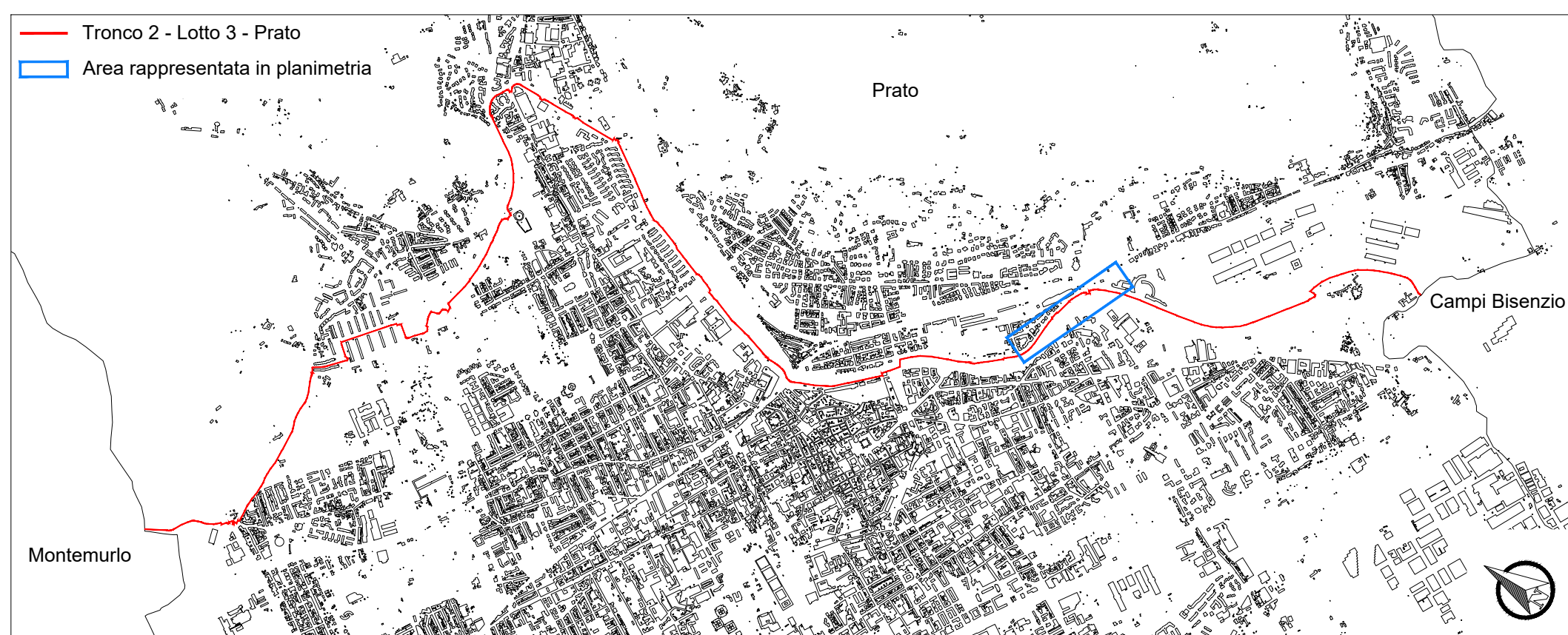
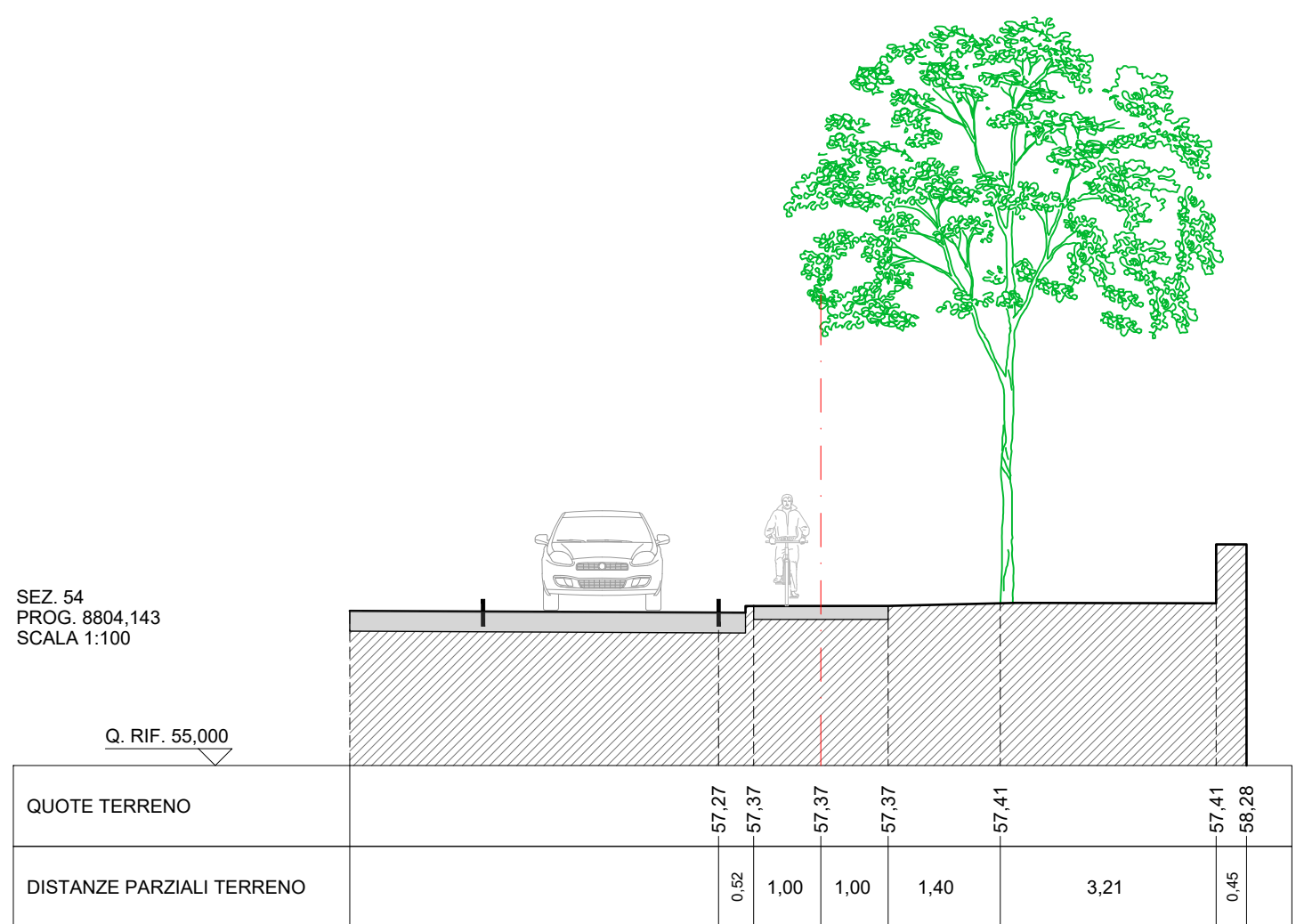
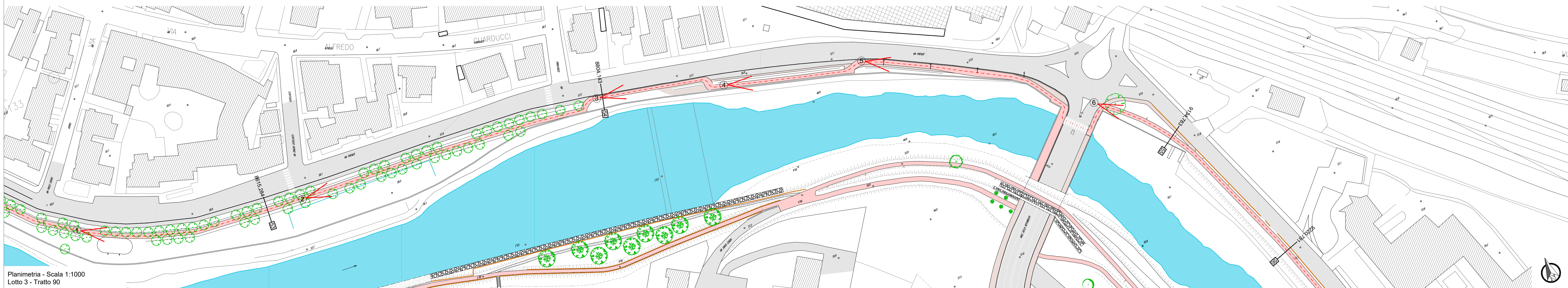
Foto 5



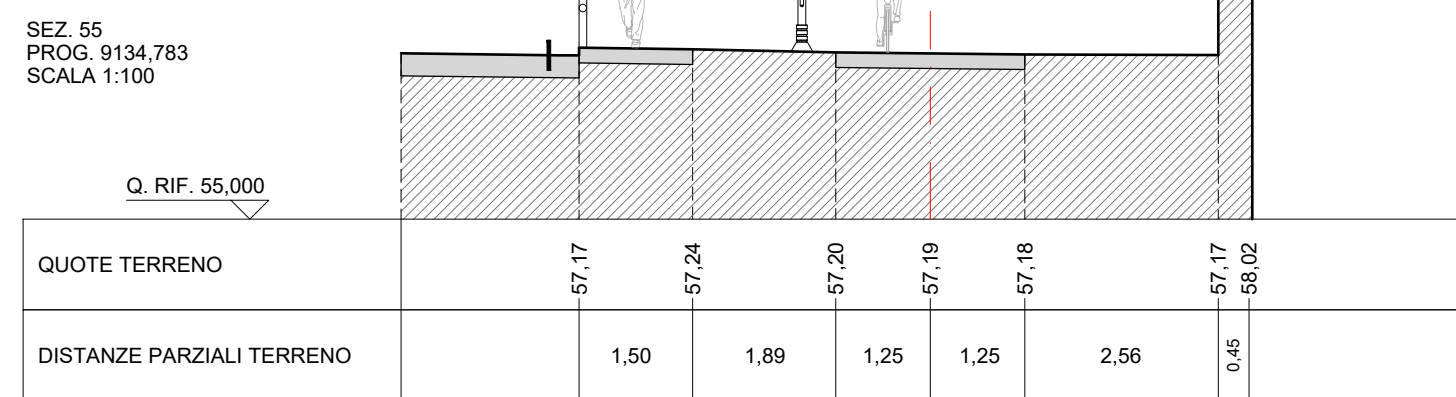
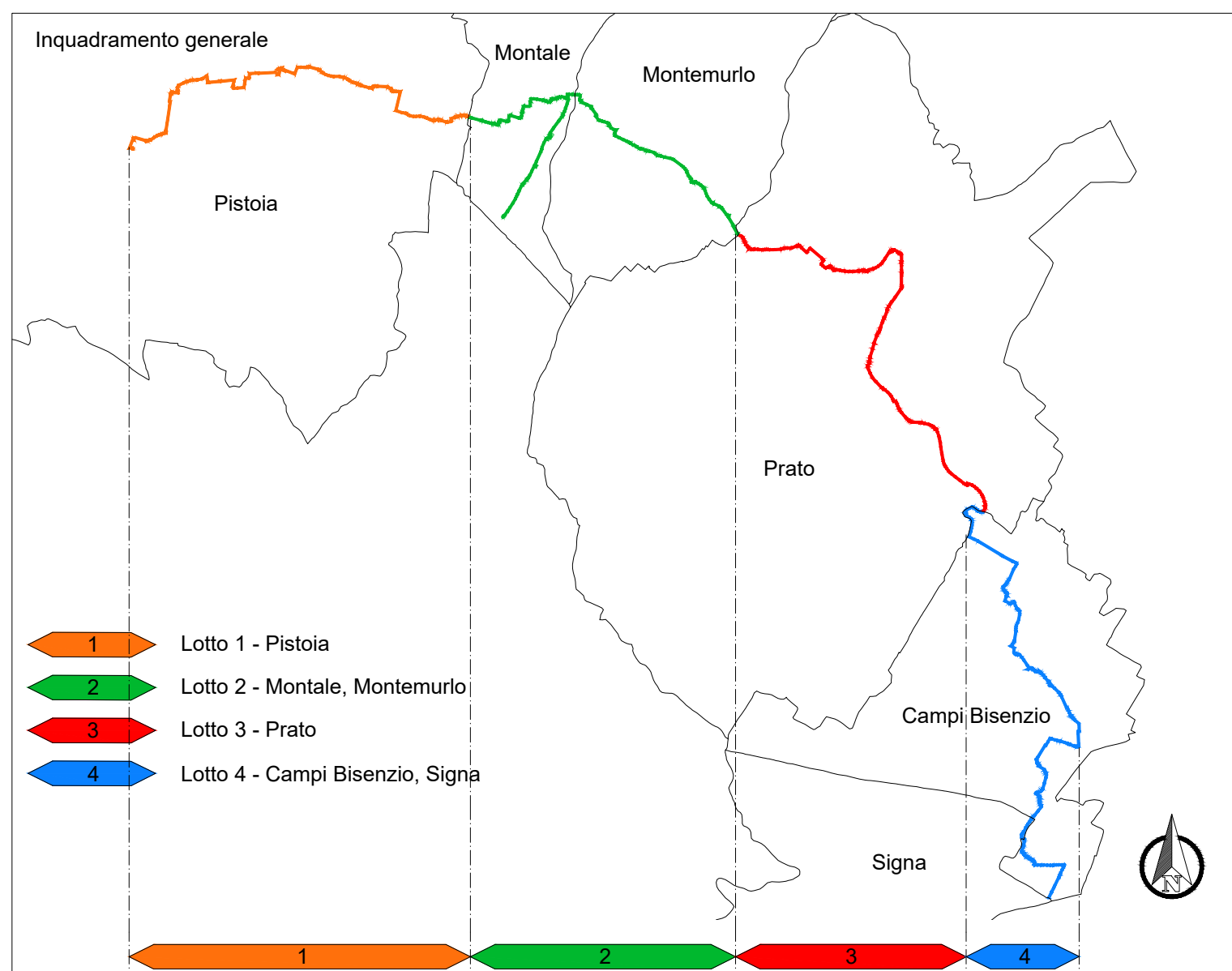
Foto 6



Tratto 89



- Legenda dello stato di fatto
- - - - - asse del percorso
  - [hatched] edifici esistenti
  - [grey] viabilità in asfalto
  - [stippled] viabilità in ghiaia e/o sterrato
  - [red] ciclabile esistente
  - [brown] marciapiedi / percorsi pedonali
  - [dotted] pavimentazione in masselli
  - [white] attraversamenti pedonali
  - [red grid] attraversamenti pedonali-ciclabili
  - [grey line] muricci di recinzione
  - [black line] recinzioni in rete metallica
  - [orange line] staccionata in legno
  - [blue line] guard-rail
  - [diagonal lines] cassetta/armadietto utenze (enel-gasmetano-telecom)
  - [orange line] cordoli spartitraffico in calcestruzzo
  - [green grid] scarpate
  - [green] verde
  - [black dot] punto luce stradale
  - [orange dot] punto luce pedonale / ciclabile
  - [grey square] caditoie stradali
  - [grey square] chiusini metallici
  - [grey square] chiusini fognatura
  - [green circle] alberature
  - [green line] siepe
  - [blue line] corsi d'acqua / fossi
  - [red line] punto di ripresa fotografica con cono visivo
  - [+]
  - [+]
- Reti esistenti
- [blue line] rete acquedotto
  - [red line] rete gas
  - [orange line] rete fognatura
  - [green line] rete acque meteoriche
  - [blue dashed line] rete elettrica int/ aer
  - [orange dashed line] rete telefonica int/ aer
- Elementi interferenti
- [orange triangle] cartello stradale
  - [red square] cartello luminoso
  - [green circle] rilevatore di velocità
  - [diagonal lines] cassetta/armadietto utenze
  - [black dot] punto luce stradale
  - [orange circle] punto luce pedonale



**REGIONE TOSCANA**

**CICLOVIA TURISTICA NAZIONALE DEL SOLE VERONA - FIRENZE**

**Progetto Definitivo**

**TRONCO 2: PISTOIA - CAMPI BIENZIO (FI)**

CIG 87000135D8 - CUP C31B21000190009  
Responsabile Unico del Procedimento - Geom. Gerarda Del Reno

**LOTTO 3: Comune di Prato**

OGGETTO: Stato di fatto: Planimetria, sezioni e fotografie  
Stato di fatto tratti 90

Responsabile dell'integrazione prestazioni specialistiche  
Ing. Lino Pollastri

**Progettisti:**  
Arch. Lio Parcianello  
Arch. Renato Da Re  
Arch. Gianluca Parcianello  
Arch. Giulia Della Giustina  
Geom. Enzo Parcianello  
P.Ind. Simone Cesa  
Arch. Federico Segat  
Arch. Cristina Barato  
Dis. Romano Sommacal  
Arch. Gianvito Alba  
Arch. Irene Poggi  
Arch. Enrico Costa  
Ing. Francesco Seneci  
Ing. Chiara Chiostrini  
Dott. For. Lorenzo Mini  
Ing. Alessandro Sanna  
Progettista strutturale:  
Ing. Simone Galardini  
Geologo:  
Dott. Geol. Andrea Bizzarri

**SOLE2 21-35 D 3 1.17**

cod. commessa num. elaborato  
DATA: Agosto 2022  
REVISIONE: A

CONTROLLATO: L. Parcianello  
APPROVATO: L. Pollastri

REDDATO: P & P Eng



Firmato da:

**Gerarda Del Reno**

codice fiscale DLRGRD59D41A509G

num.serie: 613960303214562621

emesso da: ArubaPEC EU Qualified Certificates CA G1

valido dal 06/12/2022 al 06/12/2025