




Finanziato
dall'Unione europea
NextGenerationEU



comune di
PRATO

Codice Fiscale: 84006890481

Progetto

PNRR - M2C2 I 4.1.1 - Ciclovie turistiche

"CICLOVIA TURISTICA NAZIONALE DEL SOLE" VERONA-FIRENZE

TRONCO 2: PISTOIA - CAMPI BISENZIO

LOTTO 3: PRATO

CUP: C31B22001650004

Oggetto

Stato di fatto: Planimetria, sezioni e fotografie

Fase

Progetto Definitivo linea tecnica

Servizio **Servizio Mobilità e Infrastrutture**

Dirigente del servizio **Arch. Riccardo Pallini**

Responsabile Unico del Procedimento **Geom. Gerarda Del Reno**

Elaborato: SOLE2_21-35_D_3_1.16_A

Scala: **varie**

Spazio riservato agli uffici:

SEZ. 50
PROG. 7726.609
SCALA 1:100

QUOTE TERRENO	61.44	61.37	61.29	61.30	61.05	61.35
DISTANZE PARZIALI TERRENO	0,75	0,75	0,60	5,90	0,33	

Foto 1



Foto 2



Foto 3



Foto 4



Foto 5

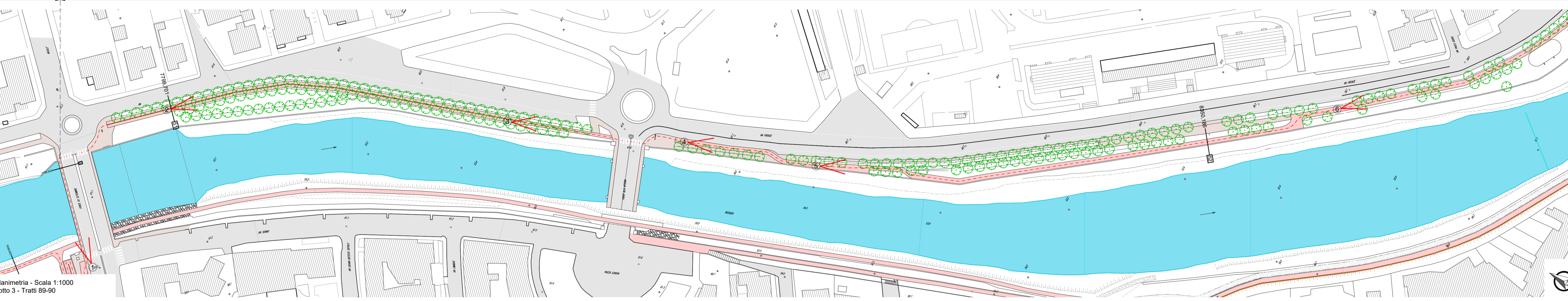


Foto 6

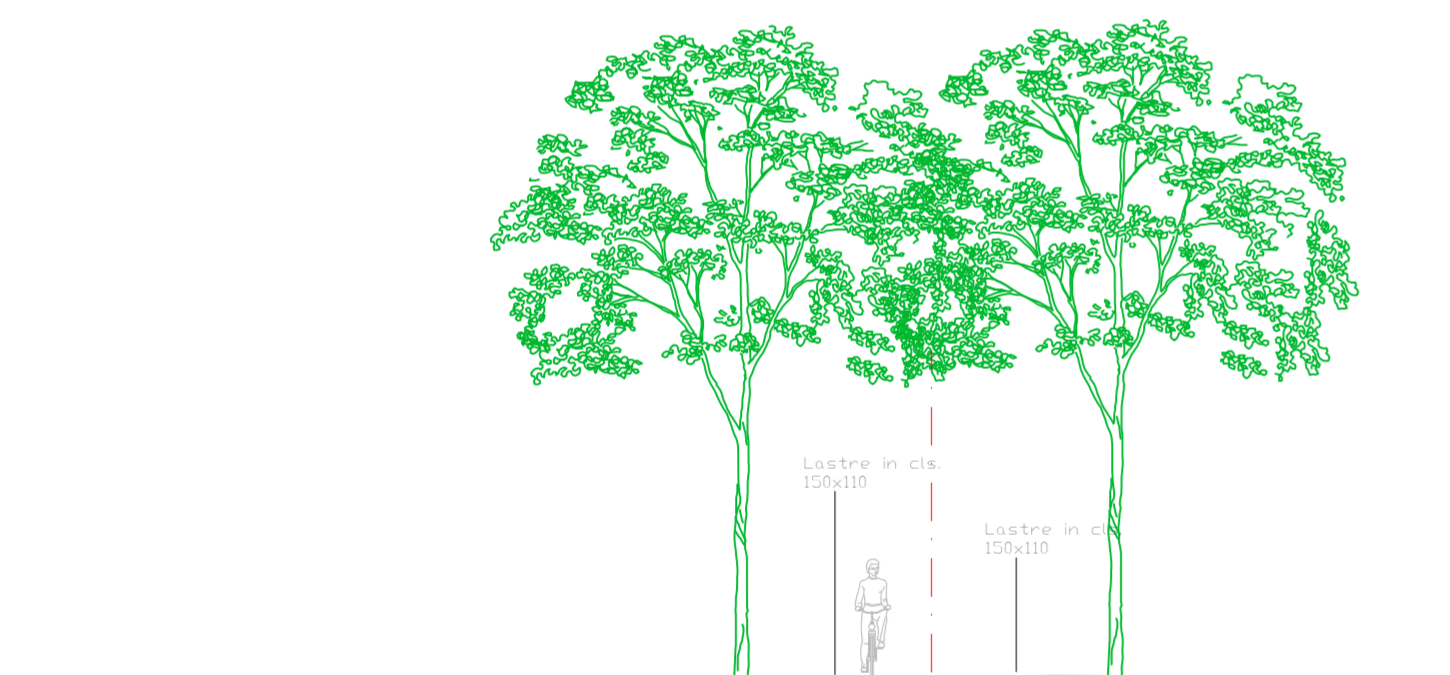


Tratto 89

Tratto 90



Planimetria - Scala 1:1000
Lotto 3 - Tratti 89-90

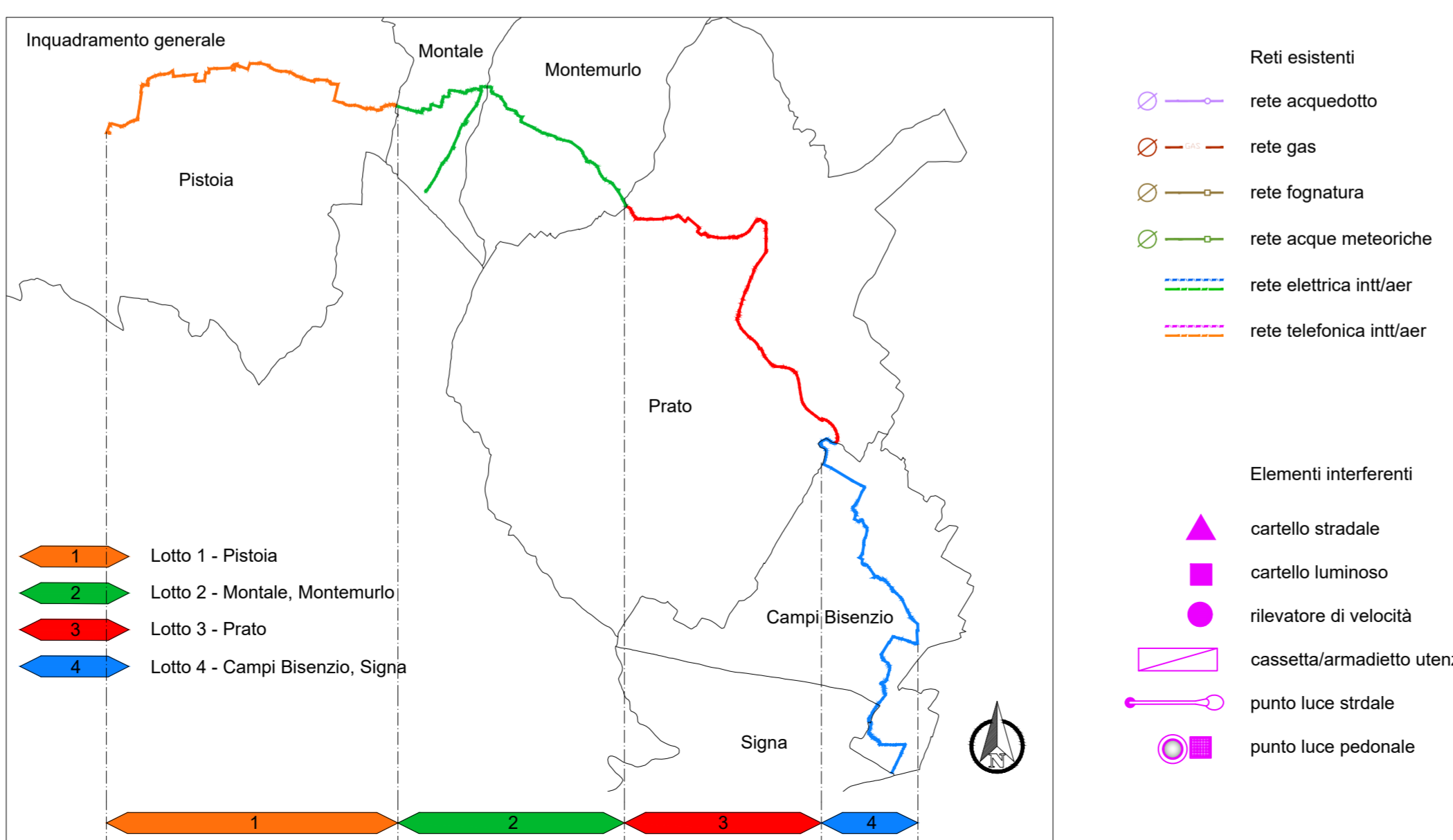
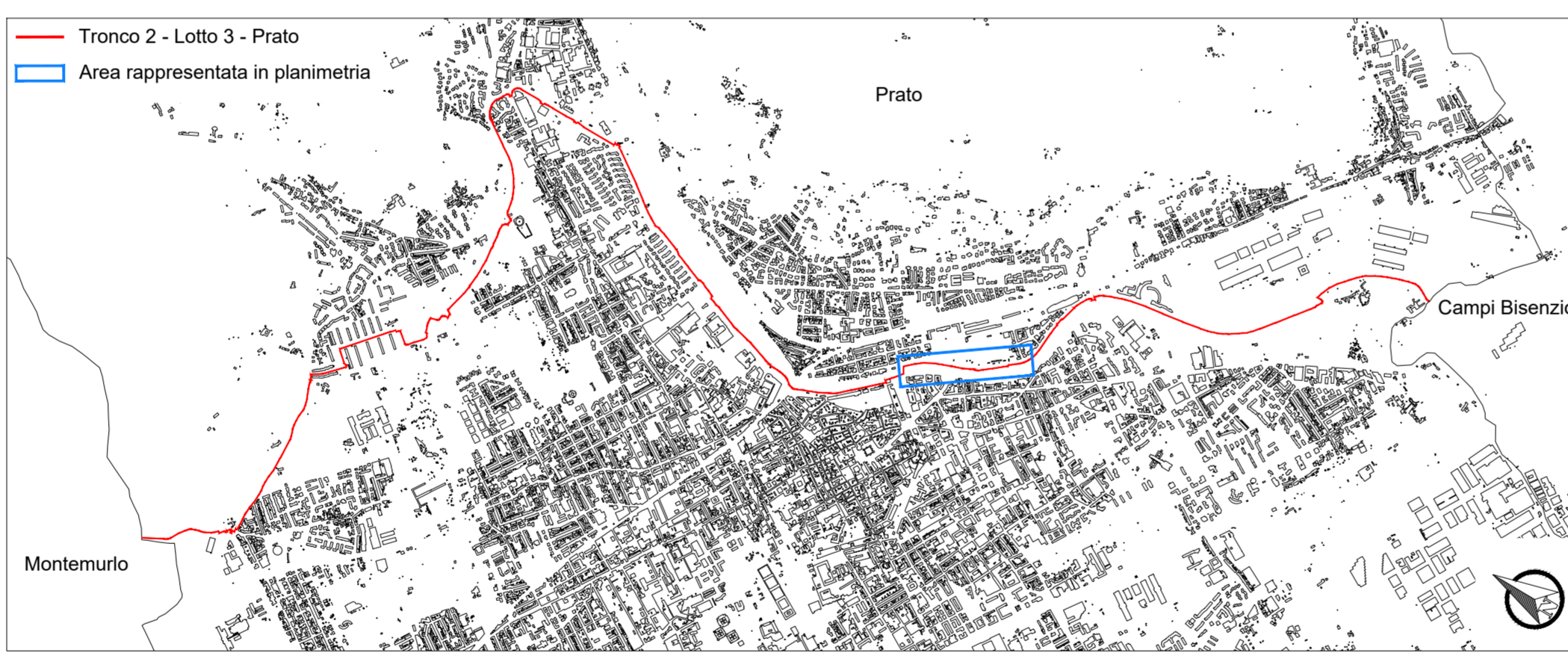


SEZ. 51
PROG. 7799.701
SCALA 1:100

QUOTE TERRENO	61.48	61.64	61.68	61.67	63.09	65.45
DISTANZE PARZIALI TERRENO	2,60	1,50	0,28	1,50	63,09	65,45

SEZ. 52
PROG. 8350.186
SCALA 1:100

QUOTE TERRENO	59.39	59.38	59.39	59.40	59.41	60.31
DISTANZE PARZIALI TERRENO	0,00	2,32	1,35	1,35	0,45	



- Legenda dello stato di fatto**
- asse del percorso
 - edifici esistenti
 - viabilità in asfalto
 - viabilità in ghiaia e/o sterrato
 - ciclabile esistente
 - marciapiedi / percorsi pedonali
 - pavimentazione in masselli
 - attraversamenti pedonali
 - attraversamenti pedonali-ciclabili
 - muricci di recinzione
 - recinzioni in rete metallica
 - staccionata in legno
 - guard-rail
 - cassetta/armadietto utenze (enel-gasmetano-telecom)
 - cordoli spartitraffico in calcestruzzo
 - scarpate
 - verde
 - punto luce stradale
 - punto luce pedonale / ciclabile
 - caditoie stradali
 - chiusini metallici
 - chiusini fognatura
 - alberature
 - siepe
 - corsi d'acqua / fossi
 - punto di ripresa fotografica con cono visivo
 - quote altimetriche assolute
- Reti esistenti**
- rete acquedotto
 - rete gas
 - rete fognatura
 - rete acque meteoriche
 - rete elettrica int/ aer
 - rete telefonica int/ aer
- Elementi interferenti**
- cartello stradale
 - cartello luminoso
 - rilevatore di velocità
 - cassetta/armadietto utenze
 - punto luce stradale
 - punto luce pedonale

REGIONE TOSCANA

CICLOVIA TURISTICA NAZIONALE DEL SOLE VERONA - FIRENZE

Progetto Definitivo

TRONCO 2: PISTOIA - CAMPI BIENZIO (FI)

CIG 87000135D8 - CUP C31B21000190009
Responsabile Unico del Procedimento - Geom. Gerarda Del Reno

LOTTO 3: Comune di Prato

OGGETTO:

Stato di fatto: Planimetria, sezioni e fotografie
Stato di fatto tratti 89-90

Responsabile dell'integrazione prestazioni specialistiche
Ing. Lino Pollastri

Progettisti:

- Arch. Lio Parcianello
- Arch. Renato Da Re
- Arch. Gianluca Parcianello
- Arch. Giulia Della Giustina
- Geom. Enzo Parcianello
- P.Ind. Simone Cesa
- Arch. Federico Segat
- Arch. Cristina Barato
- Dis. Romano Sommacal
- Arch. Gianvito Alba
- Arch. Irene Poggi
- Arch. Enrico Costa
- Ing. Francesco Seneci
- Ing. Chiara Chiostrini
- Dot. For. Lorenzo Mini
- Ing. Alessandro Sanna
- Progettista strutturale: Ing. Simone Galardini
- Geologo: Dott. Geol. Andrea Bizzari

SOLE2 21-35 D 3 1.16

cod. commessa num. elaborato
DATA: Agosto 2022
SCALA: CONTROLLATO: L. Parcianello
REVISIONE: A APPROVATO: L. Pollastri

Firmato da:

Gerarda Del Reno

codice fiscale DLRGRD59D41A509G

num.serie: 613960303214562621

emesso da: ArubaPEC EU Qualified Certificates CA G1

valido dal 06/12/2022 al 06/12/2025