




Finanziato  
dall'Unione europea  
NextGenerationEU



comune di  
**PRATO**

Codice Fiscale: 84006890481

## Progetto

### **PNRR - M2C2 I 4.1.1 - Ciclovie turistiche**

**"CICLOVIA TURISTICA NAZIONALE DEL SOLE" VERONA-FIRENZE**

**TRONCO 2: PISTOIA - CAMPI BISENZIO**

**LOTTO 3: PRATO**

**CUP: C31B22001650004**

## Oggetto

**Stato di fatto: Planimetria, sezioni e fotografie**

## Fase

**Progetto Definitivo linea tecnica**

Servizio **Servizio Mobilità e Infrastrutture**

Dirigente del servizio **Arch. Riccardo Pallini**

Responsabile Unico del Procedimento **Geom. Gerarda Del Reno**

Elaborato: SOLE2\_21-35\_D\_3\_1.11\_A

Scala: **varie**

Spazio riservato agli uffici:



SEZ. 34  
PROG. 5823,783  
SCALA 1:100

Q. RIF. 67,000					
QUOTE TERRENO		61,01	66,96	66,95	66,93
DISTANZE PARZIALI TERRENO		1,00	1,00	2,31	3,06

Foto 1



Foto 2



Foto 3



Foto 4



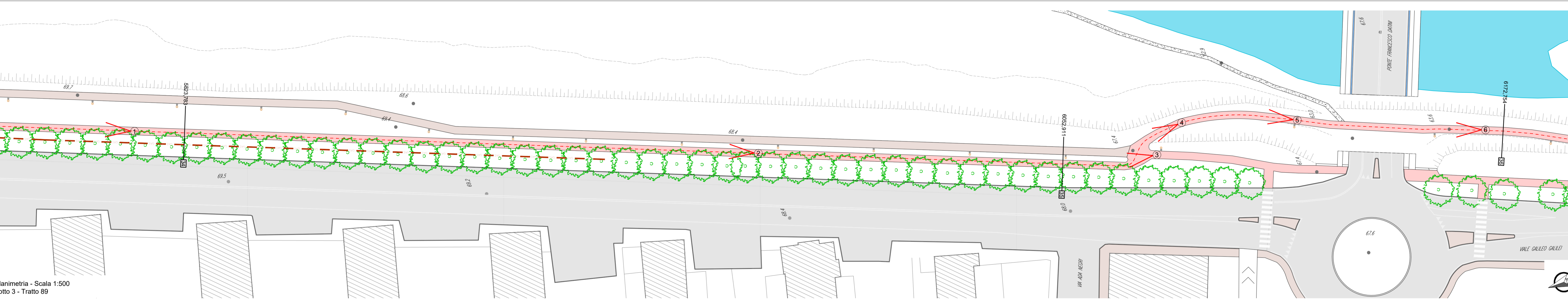
Foto 5



Foto 6



Tratto 89



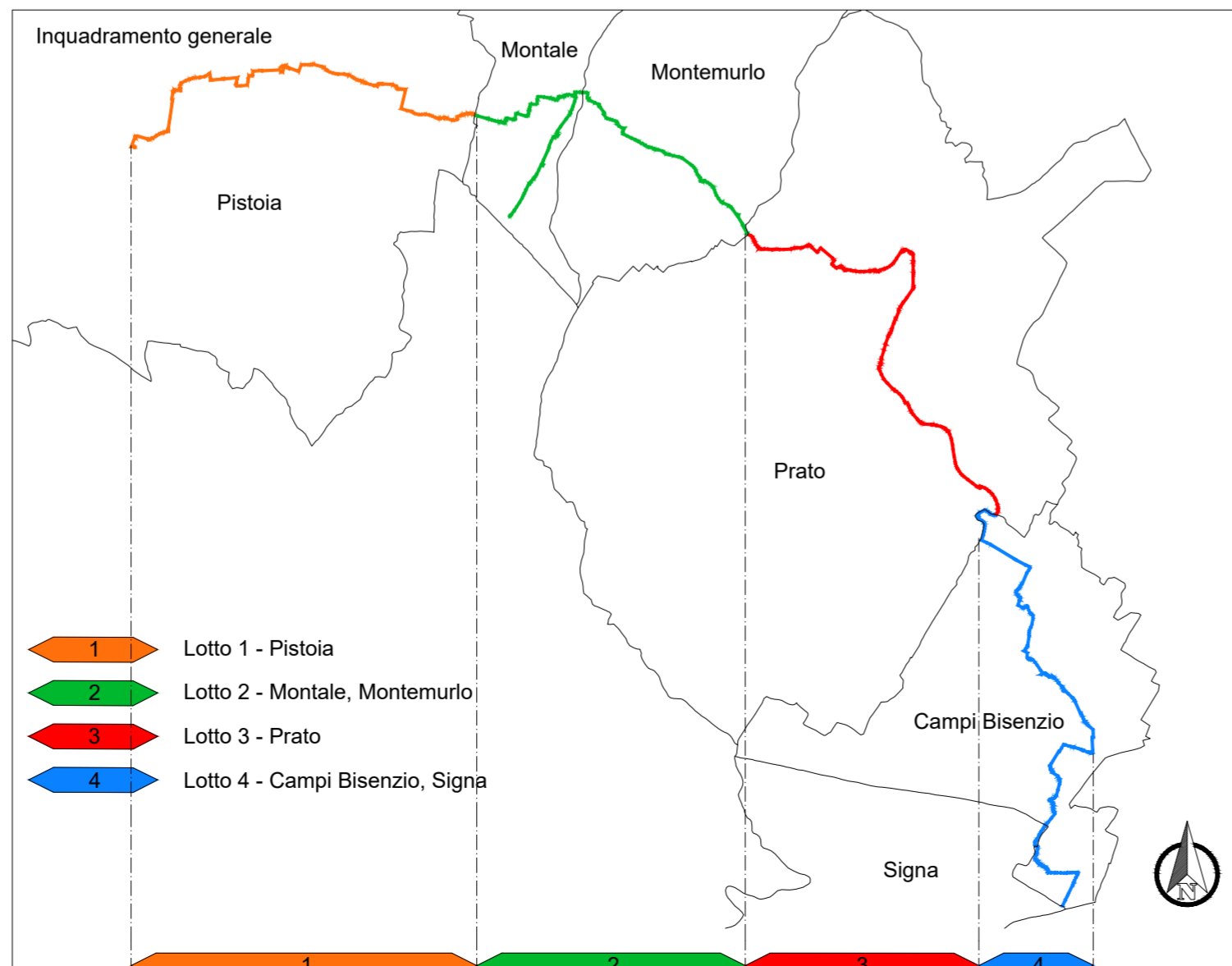
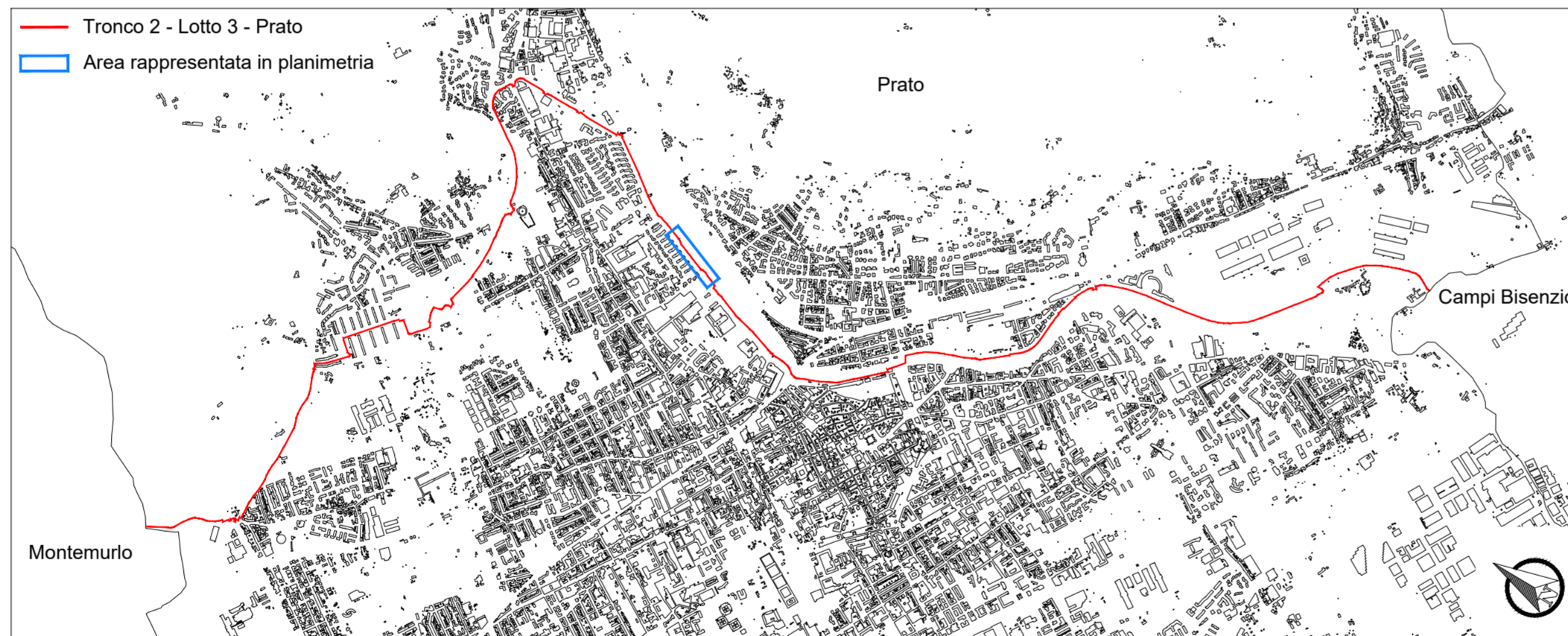
Planimetria - Scala 1:500  
Lotto 3 - Tratto 89

SEZ. 35  
PROG. 6052,911  
SCALA 1:100

Q. RIF. 65,000					
QUOTE TERRENO		67,47	67,48	67,51	67,50
DISTANZE PARZIALI TERRENO		2,00	1,42	1,00	1,00

SEZ. 36  
PROG. 6172,754  
SCALA 1:100

Q. RIF. 61,000					
QUOTE TERRENO		63,73	63,90	63,83	63,85
DISTANZE PARZIALI TERRENO			2,85	1,00	1,00



- Legenda dello stato di fatto**
- asse del percorso
  - edifici esistenti
  - viabilità in asfalto
  - viabilità in ghiaia e/o sterrato
  - ciclabile esistente
  - marciapiedi / percorsi pedonali
  - pavimentazione in masselli
  - attraversamenti pedonali
  - attraversamenti pedonali-ciclabili
  - muricci di recinzione
  - recinzioni in rete metallica
  - staccionata in legno
  - guard-rail
  - cassetta/armadietto utenze (enel-gasmetano-telecom)
  - cordoli spartitraffico in calcestruzzo
  - scarpate
  - verde
  - punto luce stradale
  - punto luce pedonale / ciclabile
  - caditoie stradali
  - chiusini metallici
  - chiusini fognatura
  - alberature
  - siepe
  - corsi d'acqua / fossi
  - punto di ripresa fotografica con cono visivo
  - quote altimetriche assolute
- Reti esistenti**
- rete acquedotto
  - rete gas
  - rete fognatura
  - rete acque meteoriche
  - rete elettrica int/ aer
  - rete telefonica int/ aer
- Elementi interferenti**
- cartello stradale
  - cartello luminoso
  - rilevatore di velocità
  - cassetta/armadietto utenze
  - punto luce stradale
  - punto luce pedonale

**REGIONE TOSCANA**

**CICLOVIA TURISTICA NAZIONALE DEL SOLE VERONA - FIRENZE**

**Progetto Definitivo**

**TRONCO 2: PISTOIA - CAMPI BIENZIO (FI)**

CI.G. 87000135D8 - CUP C31B21000190009  
Responsabile Unico del Procedimento - Geom. Gerarda Del Reno

**LOTTO 3: Comune di Prato**

**OGGETTO:**

Stato di fatto: Planimetria, sezioni e fotografie  
Stato di fatto tratto 86

**Responsabile dell'integrazione prestazioni specialistiche**  
Ing. Lino Pollastri

**Progettisti:**

Arch. Lio Parcianello  
Arch. Renato Da Re  
Arch. Gianluca Parcianello  
Arch. Giulia Della Giustina  
Geom. Enzo Parcianello  
P.Ind. Simone Cesa  
Arch. Federico Segat  
Arch. Cristina Barato  
Dis. Romano Sommacal  
Arch. Irene Poggi  
Arch. Enrico Costa  
Ing. Francesco Seneci  
Ing. Chiara Chiostrini  
Dot. For. Lorenzo Mini  
Ing. Alessandro Sanna  
Progettista strutturale:  
Ing. Simone Galardini  
Geologo:  
Dot. Geol. Andrea Bizzarri

**SOLE2 21-35 D 3 1.11**

cod. commessa num. elaborato  
DATA: Agosto 2022  
SCALA: CONTROLLATO: L. Parcianello  
REVISIONE: A APPROVATO: L. Pollastri

Redatto: P & P Eng  
Controllato: L. Parcianello  
Approvato: L. Pollastri



Firmato da:

**Gerarda Del Reno**

codice fiscale DLRGRD59D41A509G

num.serie: 613960303214562621

emesso da: ArubaPEC EU Qualified Certificates CA G1

valido dal 06/12/2022 al 06/12/2025