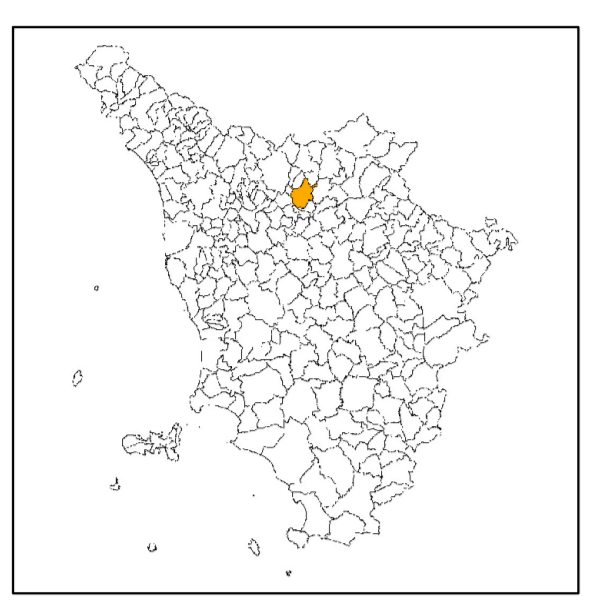


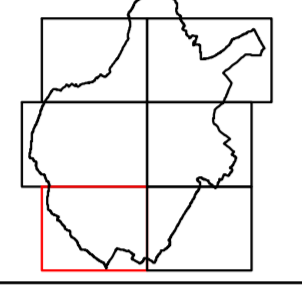
Attuazione dell'articolo 11 della legge 24 giugno 2009 n.77

MICROZONAZIONE SISMICA

Carta di microzonazione sismica
Fattore di Amplificazione F_{HA} (0,1-0,5)
(Tav. 5)
scala 1:5.000

Regione Toscana
Comune di Prato




Regione Toscana	Soggetto realizzatore STUDIO DI GEOLOGIA Dot. Geol. Alberto Togni	Data Agosto 2019
Comune Prato	con Dot. Geol. Niccolò Mantovani	

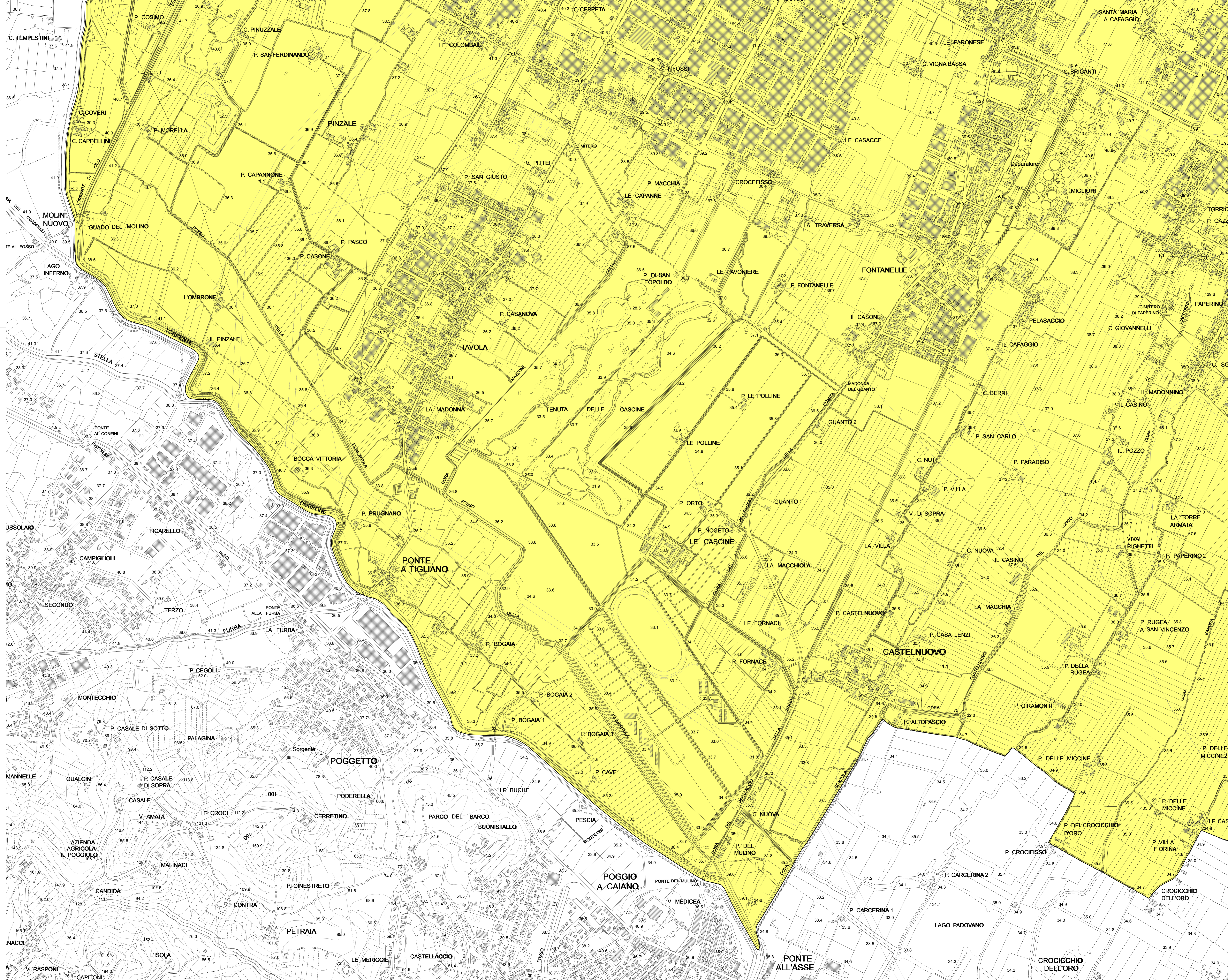
ZONE STABILI
F_{HA}=1

ZONE STABILI SUSCETTIBILI DI AMPLIFICAZIONI LOCALI
F_{HA}=1,1 - 1,2
F_{HA}=1,3 - 1,4
F_{HA}=1,5 - 1,6
F_{HA}=1,7 - 1,8
F_{HA}=1,9 - 2,0
F_{HA}=2,1 - 2,2
F_{HA}=2,3 - 2,4
F_{HA}=2,5 - 3,0
F_{HA}=3,1 - 3,5
F_{HA}>3,5

ZONE DI ATTENZIONE PER INSTABILITA' (LIVELLO 2)
ZAI* - Zona di attenzione per instabilità di versante - Zona 1

1,4 valore del fattore di amplificazione F_{HA} della microzona

 area interessata dallo Studio di Microzonazione Sismica di Livello 2



Firmato da:

Tomei Alberto

codice fiscale TMOLRT61P06D612D

num.serie: 169832852747088805859476533110033512213

emesso da: ArubaPEC S.p.A. NG CA 3

valido dal 21/09/2020 al 22/09/2023