

Attuazione dell'articolo 11 della legge 24 giugno 2009 n.77

## MICROZONAZIONE SISMICA



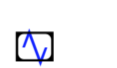









Carta delle Indagini (Tav. 2)

scala 1:5.000

Regione Toscana  
Comune di Prato



Regione Toscana	Soggetto realizzatore STUDIO DI GEOLOGIA Dott. Geo. Adriano Trossi	Data Giugno 2019
Comune Prato	con Dott. Geo. Nicolò Mantovani	

- ### Legenda
-  Prova penetrometrica statica (CPT)
  -  ESAC
  -  Sondaggio sismico in foro tipo Down-Hole
  -  Stazione microtremore a stazione singola (HVSR)
  -  Pozzo per acqua
  -  Sondaggio a carotaggio continuo
  -  Sondaggio a carotaggio continuo che intercetta il substrato
  -  Trincea esplorativa
  -  Stratigrafia zona MS (teorica)
  -  MASW
  -  Prova Refraction Microtremors
  -  Profilo sismico a rifrazione

Firmato da:

**Tomei Alberto**

codice fiscale TMOLRT61P06D612D

num.serie: 169832852747088805859476533110033512213

emesso da: ArubaPEC S.p.A. NG CA 3

valido dal 21/09/2020 al 22/09/2023