

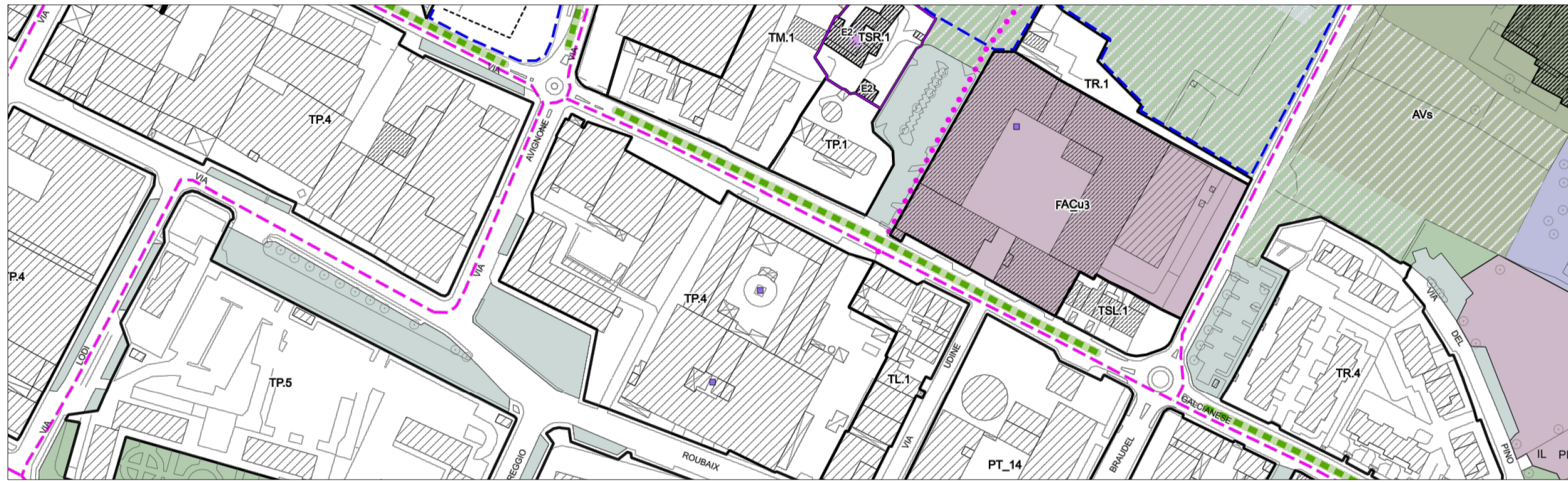
Territorio urbanizzato - UTOE - Zone territoriali omogenee - Piano Operativo _scala 1:5000

UTOE 4b



Tavola Af.11 Carta del P.A.I.-P.G.R.A. - Piano Strutturale _scala 1:5000

P1 - Pericolosità da alluvione bassa (art. 9)



Disciplina dei suoli e degli insediamenti - Piano Operativo _scala 1:2000

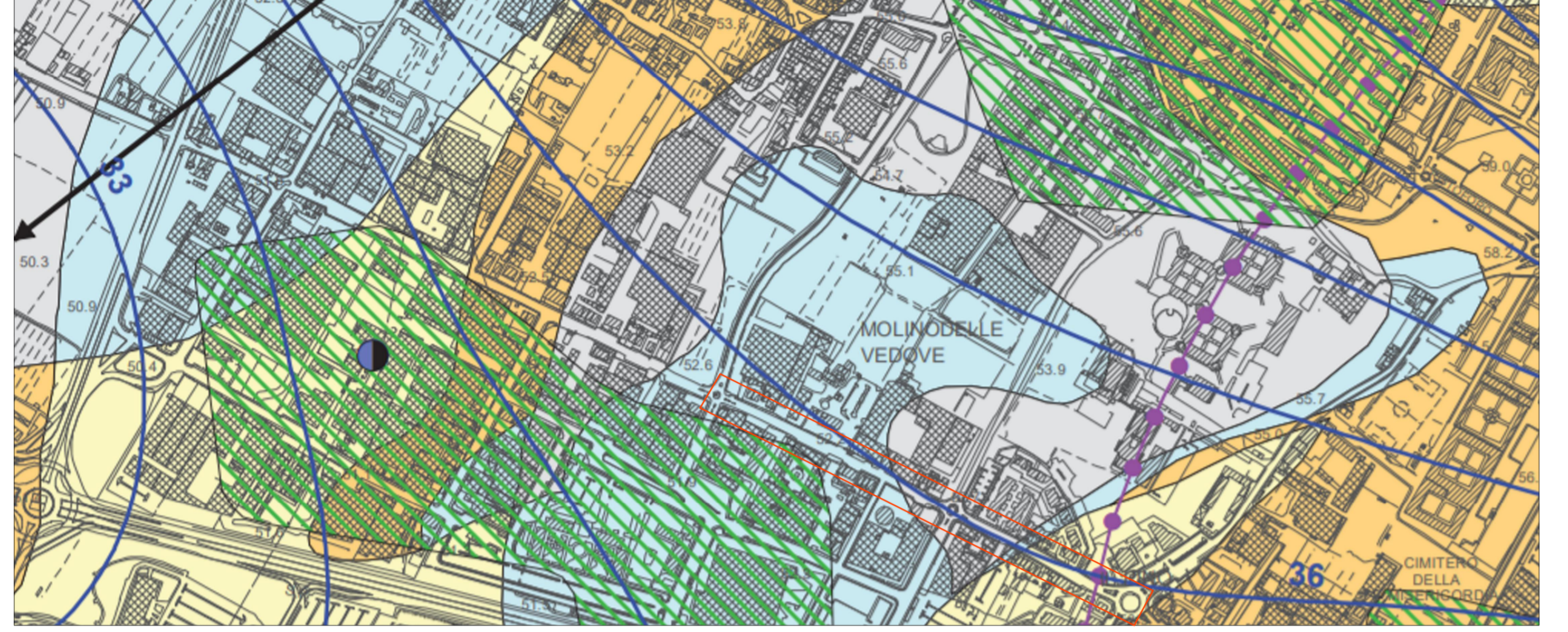


Tavola Ai.12 Carta delle Problematiche idrogeologiche - Piano Strutturale _scala 1:5000




Tavola Ai.7 Carta della pericolosità geomorfologica - Piano Strutturale _scala 1:5000

G.2 - media: area caratterizzata da bassa propensione al dissesto in relazione alla pendenza ed alla litologia



Tavola Es.3C Invarianti strutturali: ambiti caratterizzati - Piano Strutturale _scala 1:5000

Ambiti caratterizzati: aree miste

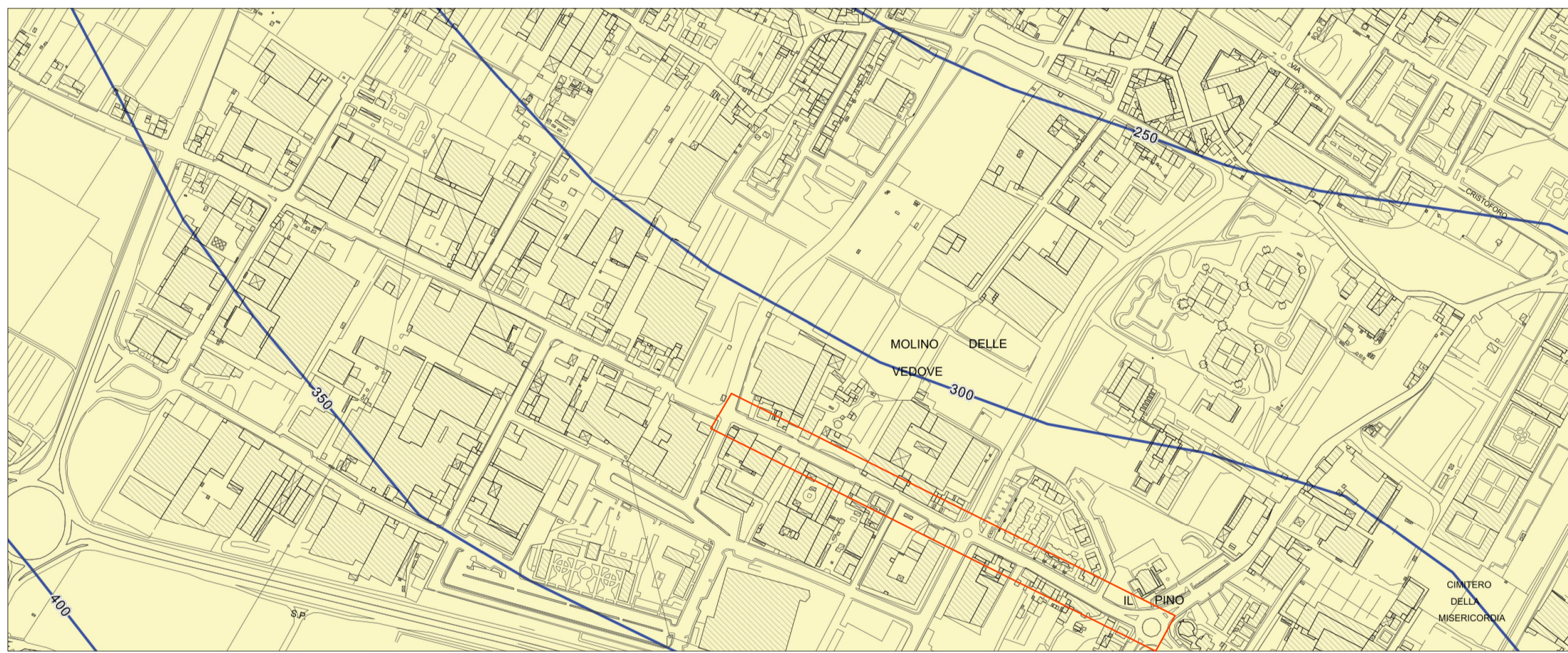


Tavola Ai.8 Carta della pericolosità sismica locale - Piano Strutturale _scala 1:5000

S.2 Pericolosità sismica locale media



Tavola Es.4 Sistemi e Subsystemi territoriali - Piano Strutturale _scala 1:5000

Sistema 4 - La città centrale - Sub-Sistema 4b



Tavola Af.9 Carta della pericolosità idraulica - Piano Strutturale _scala 1:5000

Pericolosità media (I.2), da alluvione bassa (P1)



Tavola Ai.10 Carta dei battenti idraulici - Piano Strutturale _scala 1:5000



Progetto:
PH386 - Comuni in pista
Realizzazione di nuova ciclabile di Via Galcianese
LOTTO 1

Fase: **Progetto definitivo** Codice progetto: **PH386**

Dirigente del Servizio: **Arch. Riccardo Pallini**

R.U.P.: **Geom. Gerarda Del Reno** Codice elaborato: **PHPD_04**

Progettisti: **Arch. Emanuele Barilli** Oggetto:
Estratti degli strumenti urbanistici

Collaboratori: **Arch. Olivia Gori**
Arch. Elena Rosati Scala:
varie

Revisione: **Rev. 01** Verificatore:
Geom. Gerarda Del Reno

Data: **Giugno 2022** Cartella informatica:
Archivio progetto/PH386

Firmato da:

GERARDA DEL RENO

codice fiscale DLRGRD59D41A509G

num.serie: 4956503281580774020

emesso da: ArubaPEC EU Qualified Certificates CA G1

valido dal 18/02/2022 al 06/12/2022