



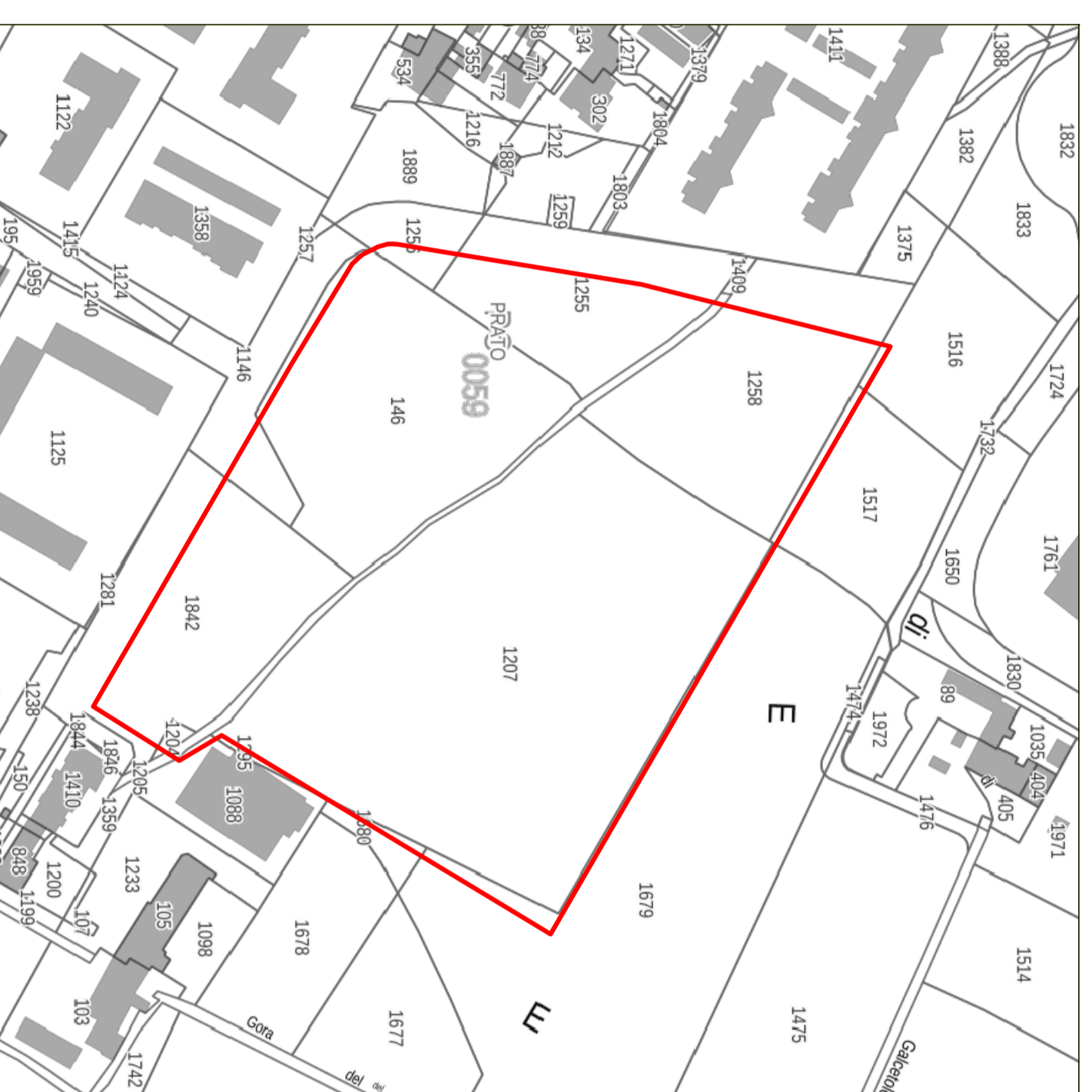
ESTRATTO AEROFOTOGRAMMETRICO CON INDIVIDUAZIONE CENTRO STORICO E AREA D'INTERVENTO
Scala 1:10000

INQUADRAMENTO AREA D'INTERVENTO

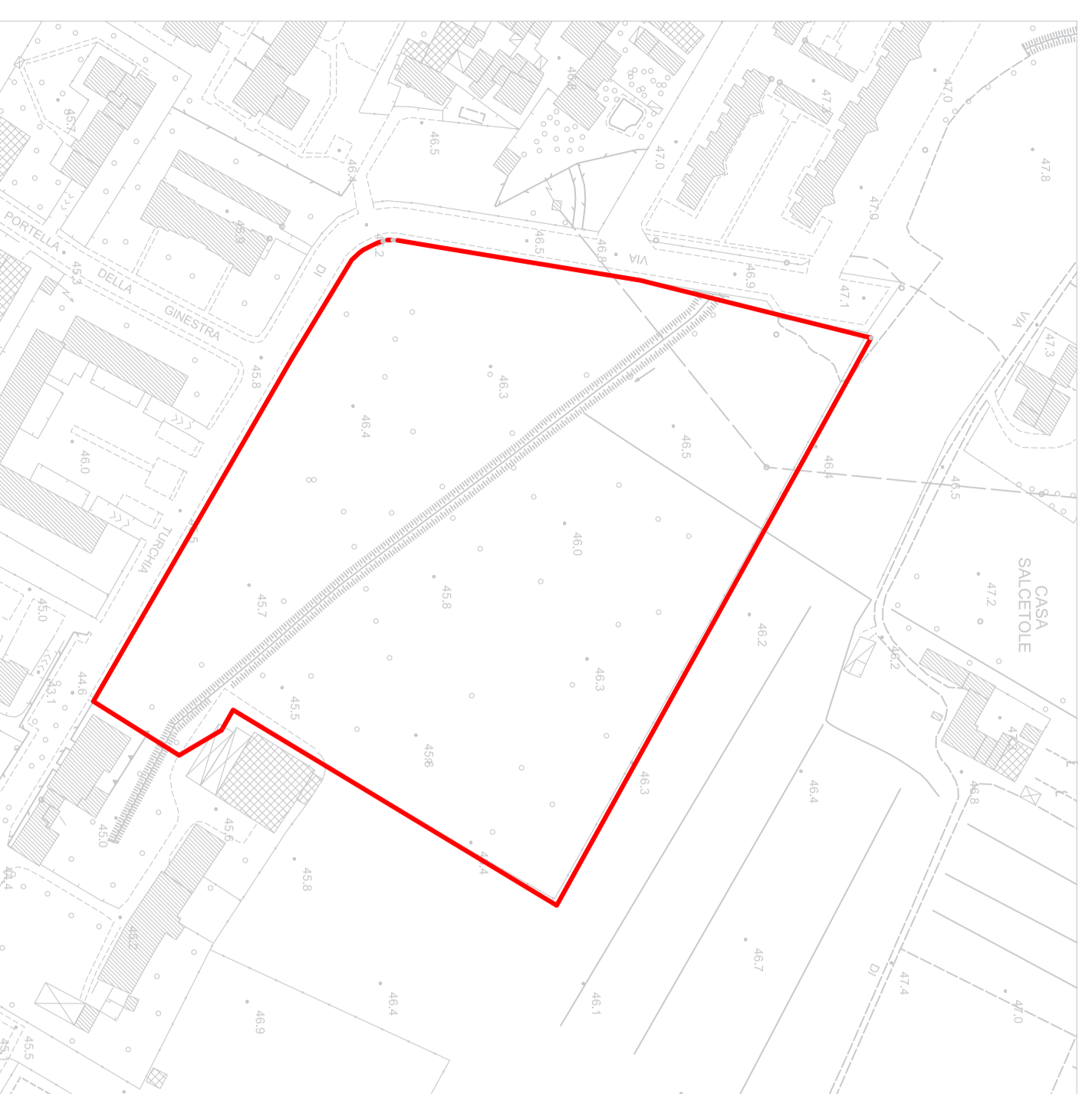
— INDIVIDUAZIONE PERIMETRO



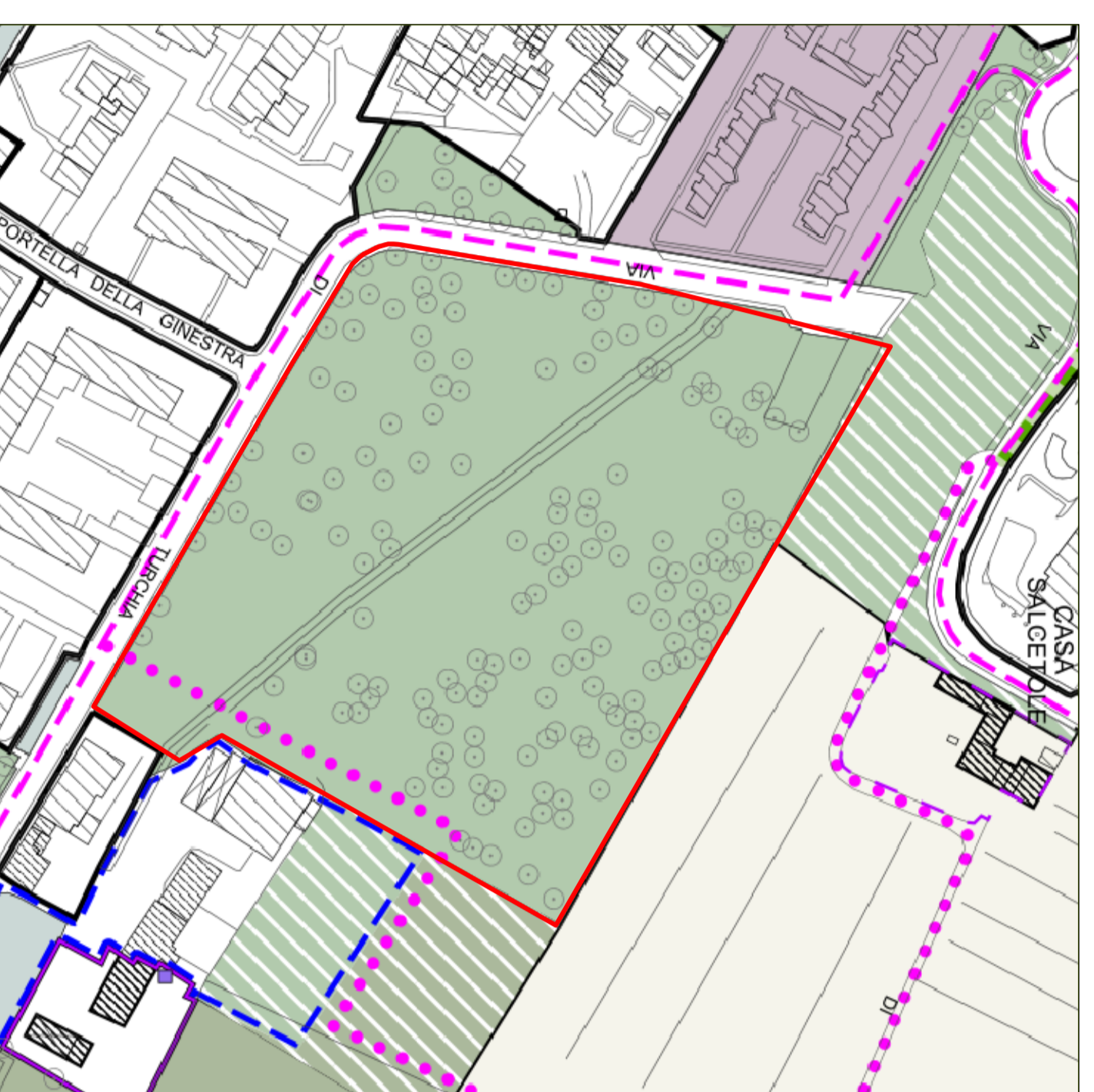
ESTRATTO FOTO AEREA
Scala 1:2000




ESTRATTO MAPPA CATASTALE
Scala 1:2000



ESTRATTO AEROFOTOGRAMMETRICO
Scala 1:2000



ESTRATTO PIANO OPERATIVO
Disciplina dei suoli e degli insediamenti
Scala 1:2000



ESTRATTO AEROFOTOGRAMMETRICO CON INDIVIDUAZIONE PUNTI DI RIPRESA DELLE FOTO
Scala 1:1000

GIOCHI ESISTENTI



Progetto: Realizzazione di un parco giochi attrezzato e di un Bar in Via Turchia a San Giusto

TITOLO: A01_Inquadramento generale

Fase: Progetto definitivo

Servizio: Servizio Urbanistica, Transizione Ecologica e Sostenibilità

Diligente ed servizio: Arch. Pamela Bracciotti

Responsabile Ufficio del Progettamento: Arch. Michela Bracciotti

Progettisti

Progettazione opere architettoniche

Arch. Massimo Paoletti

Arch. Massimo Paoletti

Arch. Massimo Paoletti

Arch. Massimo Paoletti

Arch. Massimo Paoletti

Arch. Massimo Paoletti

Arch. Massimo Paoletti

Arch. Massimo Paoletti

Arch. Massimo Paoletti

Arch. Massimo Paoletti

Arch. Massimo Paoletti

Arch. Massimo Paoletti

Arch. Massimo Paoletti

Arch. Massimo Paoletti

Arch. Massimo Paoletti

Arch. Massimo Paoletti

Arch. Massimo Paoletti

Arch. Massimo Paoletti

Arch. Massimo Paoletti

Arch. Massimo Paoletti

Arch. Massimo Paoletti

© Copyright Comune di Prato
Tutti i diritti sono riservati. È vietata la riproduzione senza permesso del documento.
data: Dicembre 2022

Firmato da:

MASSIMO FABBRI

codice fiscale FBBMSM72C05G999O

num.serie: 8933268798006237344

emesso da: ArubaPEC EU Qualified Certificates CA G1

valido dal 19/02/2022 al 11/12/2023