











**Legenda**

-  Progetto Alia
- Siti\_Carta Archeologica Prato**
-  Preistoria e Protostoria
-  età etrusca
-  età romana
-  Aree di ricognizione

**Grado Visibilità**

-  visibilità 0
-  visibilità 1
-  visibilità 2

Coordinate nel Sistema di Riferimento  
 EPSG: 25832 (ETRS 89/UTM 32N)  
 Base Cartografica: CTR 1:10.000  
 servizio wms

**COMMITTENTE**  
 ALIA SpA - SERVIZI AMBIENTALI  
 Dipartimento Territoriale Toscana e Umbria  
 Via Baccio da Montelupo 52- 50142 Firenze  
 C.F. 04855090488



Verifica preventiva dell'interesse archeologico a supporto  
 del progetto di realizzazione di un centro di raccolta nel  
 comune di Prato (PO) in viale Marconi

**Impresa esecutrice**  
 società cooperativa  
**ARA**  
 servizi  
 archeologica

**Redazione:**  
 Società Cooperativa  
 Archeologica ARA  
 Dott.ssa Francesca Grassi

Carta della visibilità

Scala: 1:1.000	Data: agosto 2021	Tavola n. 2
-------------------	----------------------	----------------

Firmato da:

**MINUCCI FABRIZIO**

codice fiscale MNCFRZ72T31I726W

num.serie: 604802

emesso da: InfoCamere Qualified Electronic Signature CA

valido dal 15/07/2021 al 15/07/2024