

Territorio urbanizzato - UTOE - Zone territoriali omogenee - Piano Operativo \_scala 1:5000

UTOE 4b

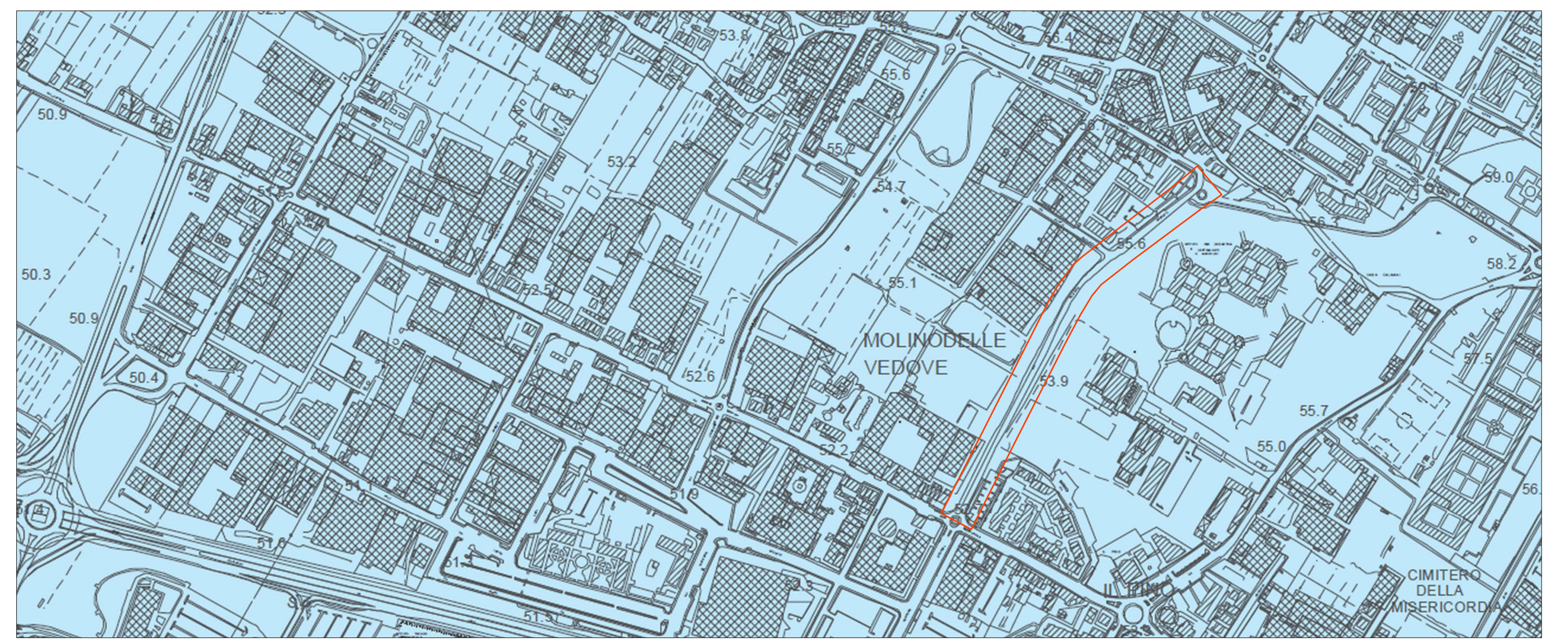
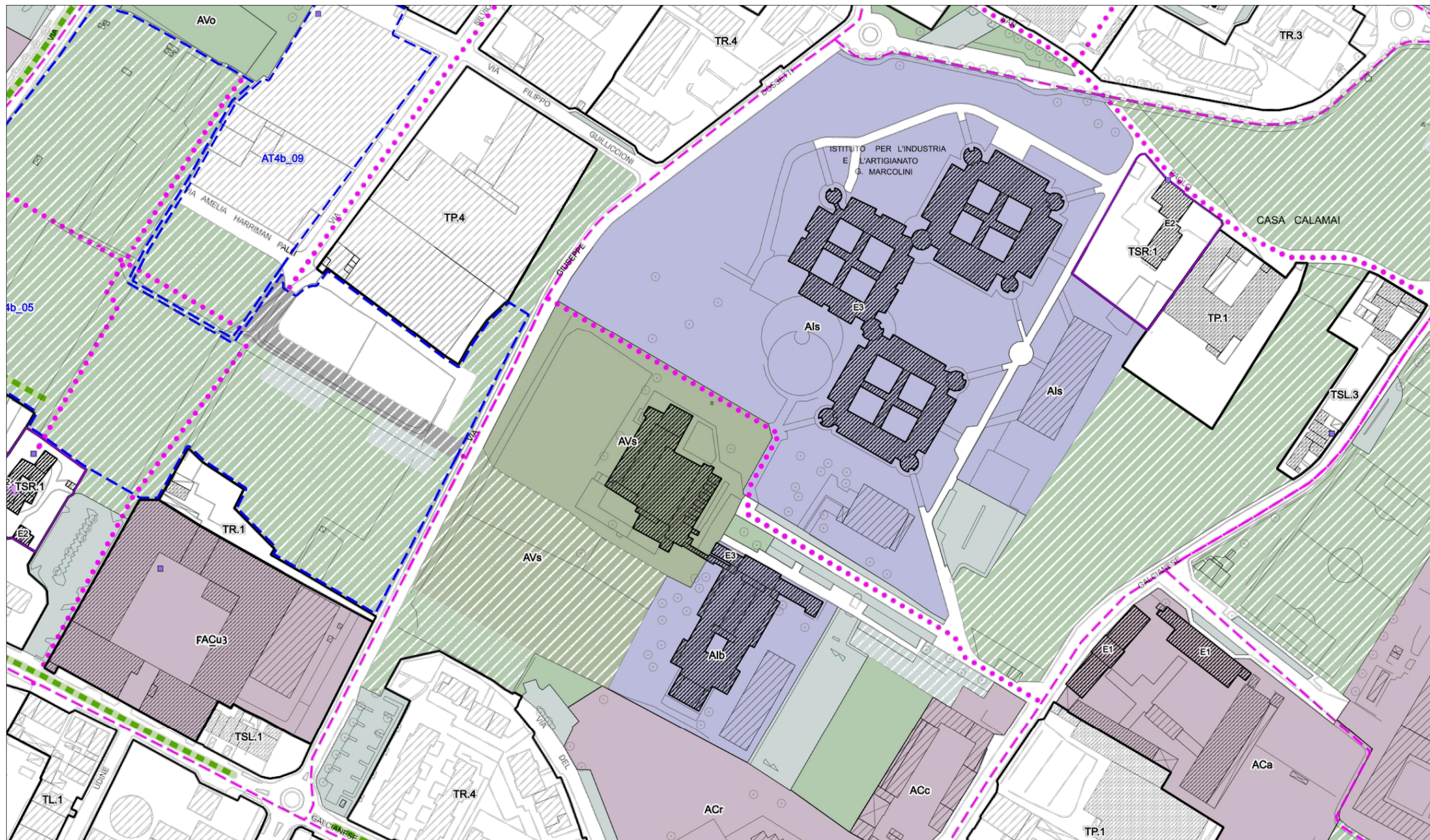


Tavola Af.11 Carta del P.A.I.-P.G.R.A. - Piano Strutturale \_scala 1:5000

P1 - Pericolosità da alluvione bassa (art. 9)



Disciplina dei suoli e degli insediamenti - Piano Operativo \_scala 1:2000

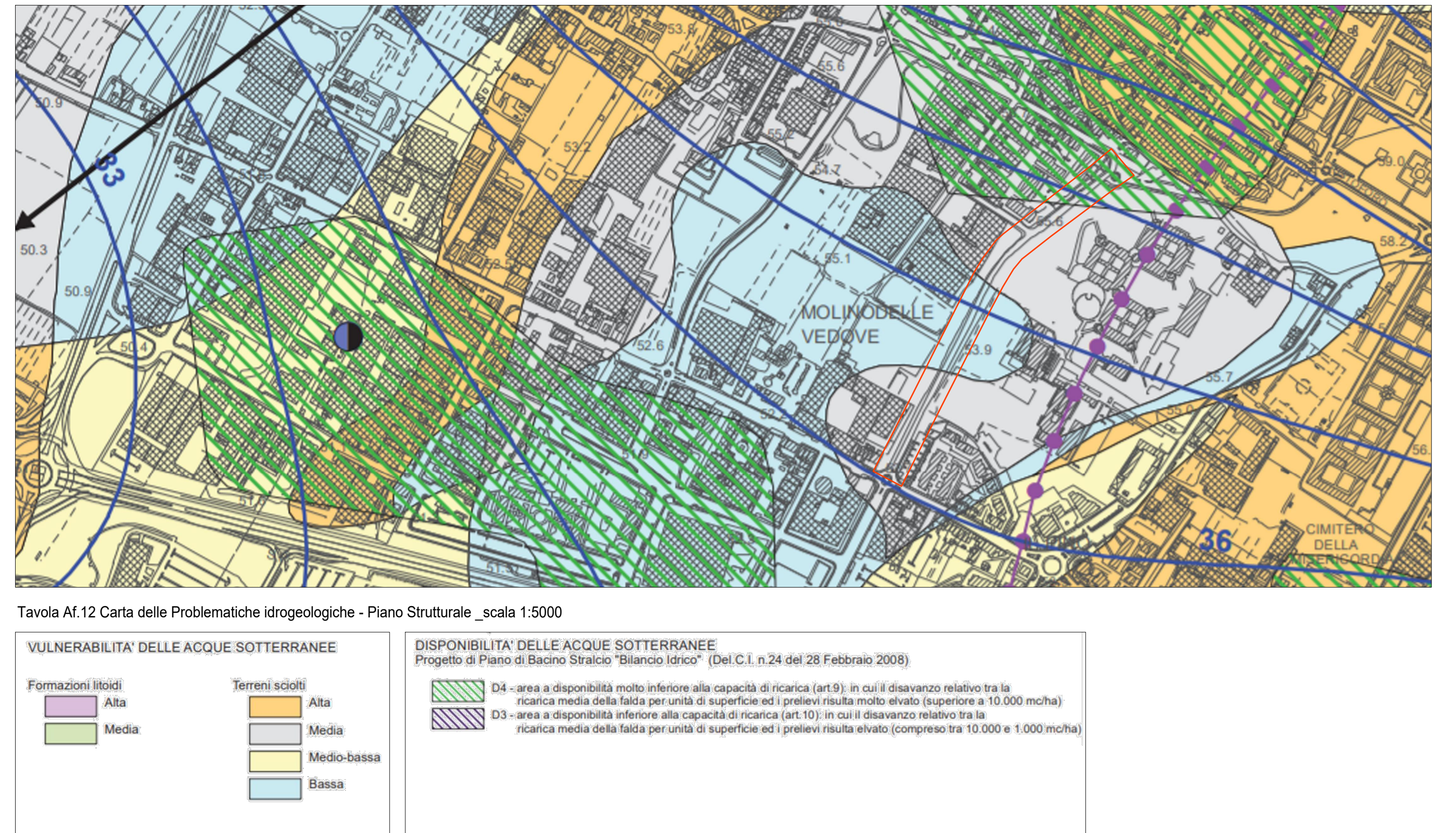


Tavola Af.12 Carta delle Problematiche idrogeologiche - Piano Strutturale \_scala 1:5000

VULNERABILITÀ DELLE ACQUE SOTTERRANEE		DISPONIBILITÀ DELLE ACQUE SOTTERRANEE	
Formazioni litiche	Terreni sciolti	Progetto di Piano di Bacino Stralcio "Bilancio Idrico" (Del C.I. n.24 del 28 Febbraio 2008)	
Alta	Alta	D4 - area a disponibilità molto inferiore alla capacità di ricarica (art.9) in cui il disavanzo relativo tra la ricarica media della falda per unità di superficie ed i prelievi risulta molto elevato (superiore a 10.000 mc/ha)	D3 - area a disponibilità inferiore alla capacità di ricarica (art.10) in cui il disavanzo relativo tra la ricarica media della falda per unità di superficie ed i prelievi risulta elevato (compresso tra 10.000 e 1.000 mc/ha)
Media	Media		
	Medio-bassa		
	Bassa		



Tavola Af.7 Carta della pericolosità geomorfologica - Piano Strutturale \_scala 1:5000

G.2 - media: area caratterizzata da bassa propensione al dissesto in relazione alla pendenza ed alla litologia



Tavola Es.3C Invarianti strutturali: ambiti caratterizzati - Piano Strutturale \_scala 1:5000

Ambiti caratterizzati: aree miste

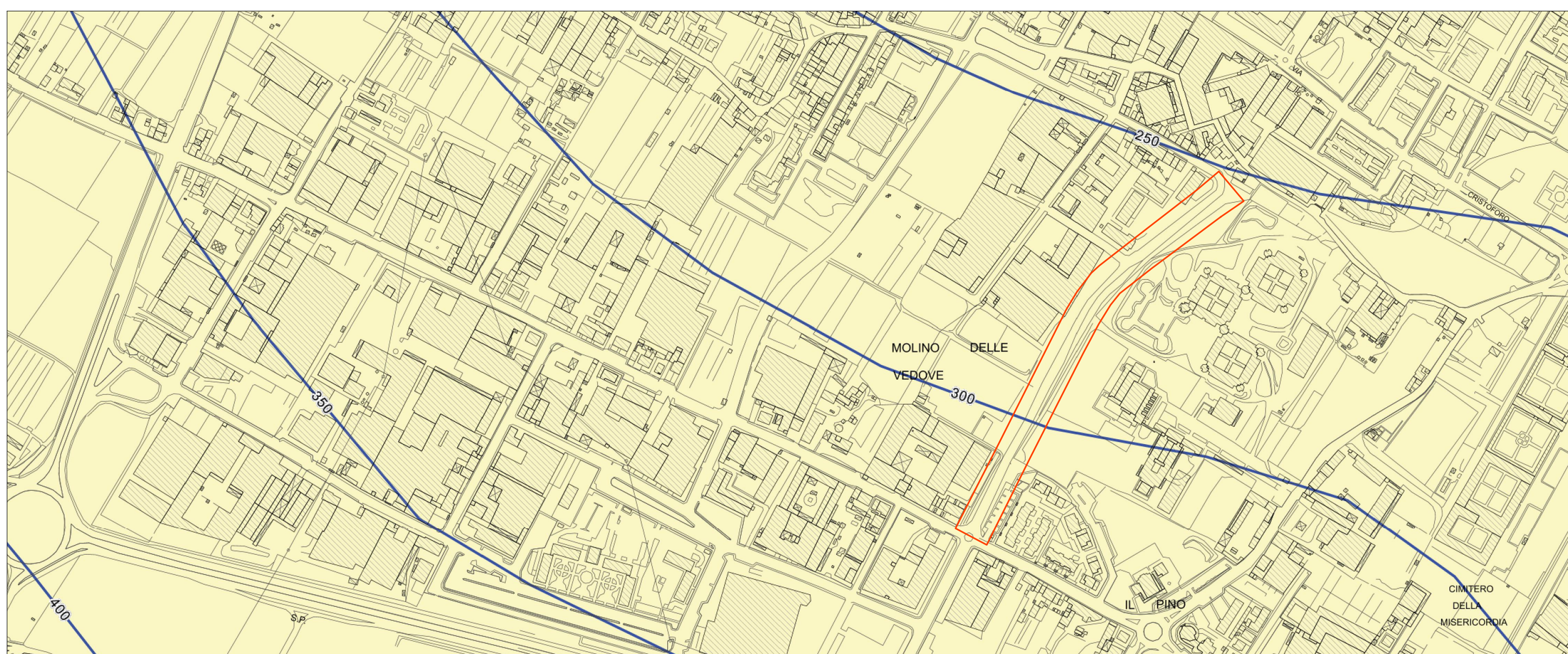


Tavola Af.8 Carta della pericolosità sismica locale - Piano Strutturale \_scala 1:5000

S.2 Pericolosità sismica locale media



Tavola Es.4 Sistemi e Subsistemi territoriali - Piano Strutturale \_scala 1:5000

Sistema 4 - La città centrale - Sub-Sistema 4b



Tavola Af.9 Carta della pericolosità idraulica - Piano Strutturale \_scala 1:5000

Pericolosità media (I,2), da alluvione bassa (P1)

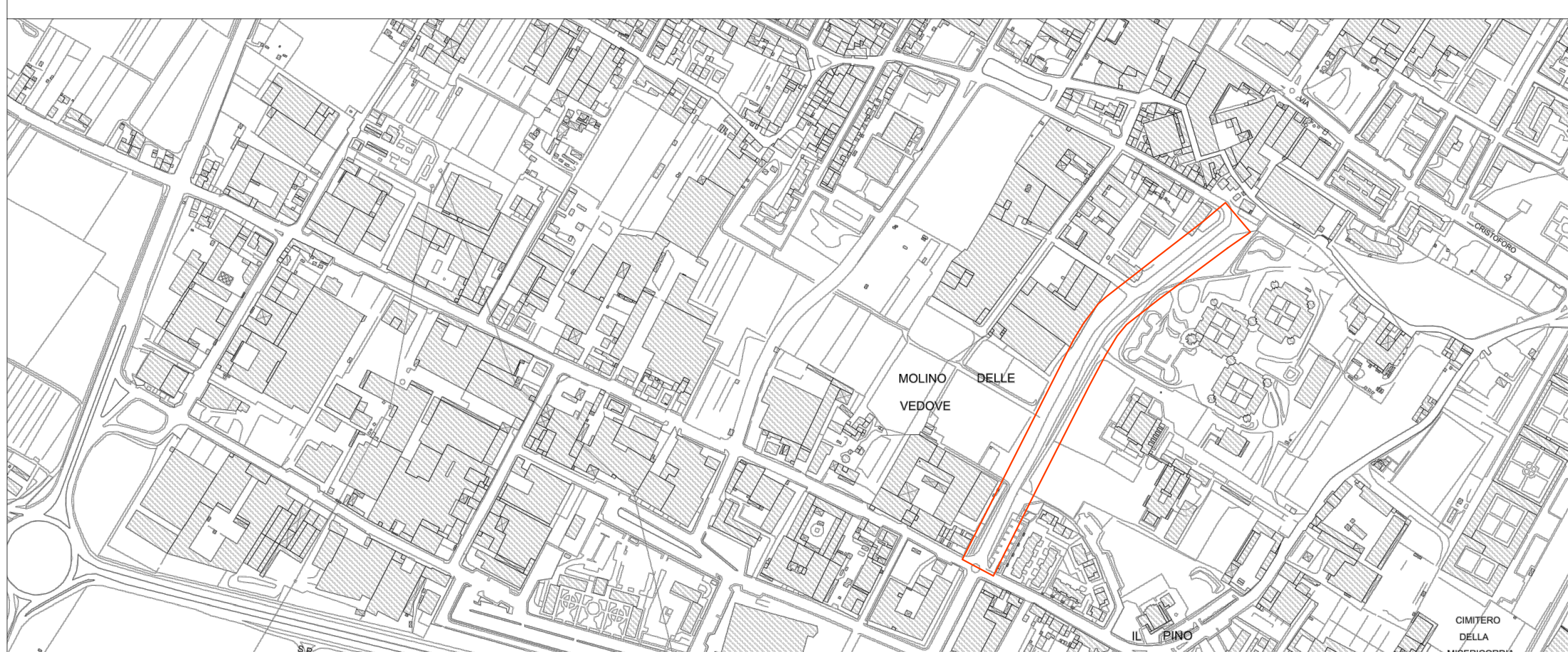


Tavola Af.10 Carta dei battenti idraulici - Piano Strutturale \_scala 1:5000

Progetto:  
**PH385 - Comuni in pista**  
**Realizzazione di nuova ciclabile Via Dossetti**  
**connessione Via del Maceratoio - Via Galcianese**

Fase: **Progetto definitivo**      Codice progetto: **PH385**

Dirigente del Servizio: Arch. Riccardo Pallini

R.U.P.: **Geom. Gerarda Del Reno**      Codice elaborato: **PHPD\_03**

Progettisti: **Arch. Emanuele Barili**      Oggetto:

Collaboratori: **Arch. Olivia Gori**      **Estratti degli strumenti urbanistici**

**Arch. Elena Rosati**      Scala:

**varie**

Revisione: **Rev. 01**      Verificatore: **Geom. Gerarda Del Reno**

Data: **Giugno 2022**      Cartella informatica: **Archivio progetti/PH385**

© Copyright Comune di Prato  
è vietata la riproduzione anche parziale del documento



Firmato da:

**GERARDA DEL RENO**

codice fiscale DLRGRD59D41A509G

num.serie: 4956503281580774020

emesso da: ArubaPEC EU Qualified Certificates CA G1

valido dal 18/02/2022 al 06/12/2022