

TAV. IG 01-2
 inquadramento generale
 CTR - foto aerea - planimetria catastale - scala 1:1000 - 1:2000

proprietà: IMMOBILIARE MO BA s.r.l. con sede a Prato in via F. Ferrucci, 49 - c.f. P.I. 01536220979
 legale rappresentate: Monzali Nadia.

progettisti: arch. Alessandro Corradini con studio in via del Cassero, 16 - 59100 Prato (mdu architetti)



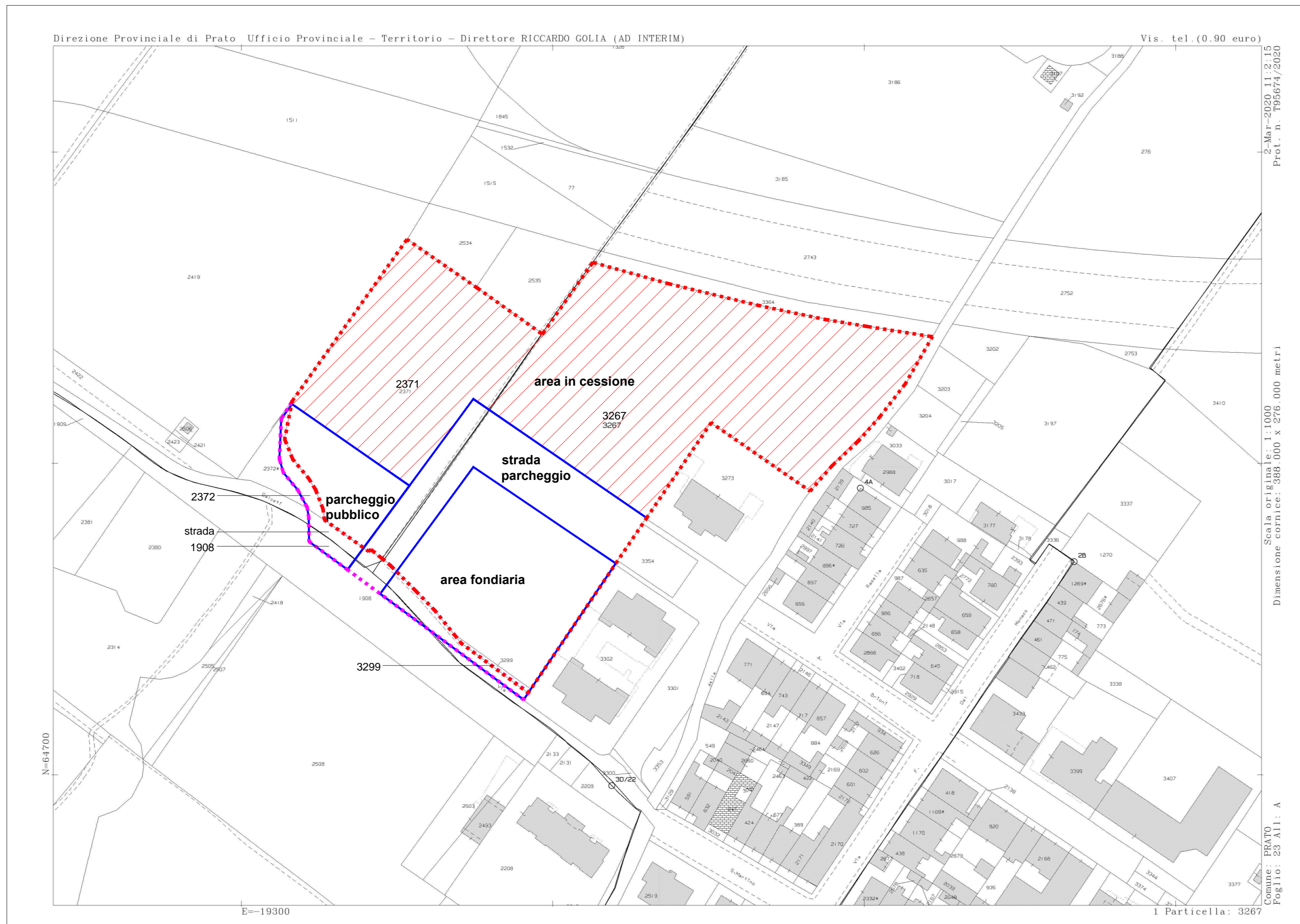
CTR
 scala 1:2000



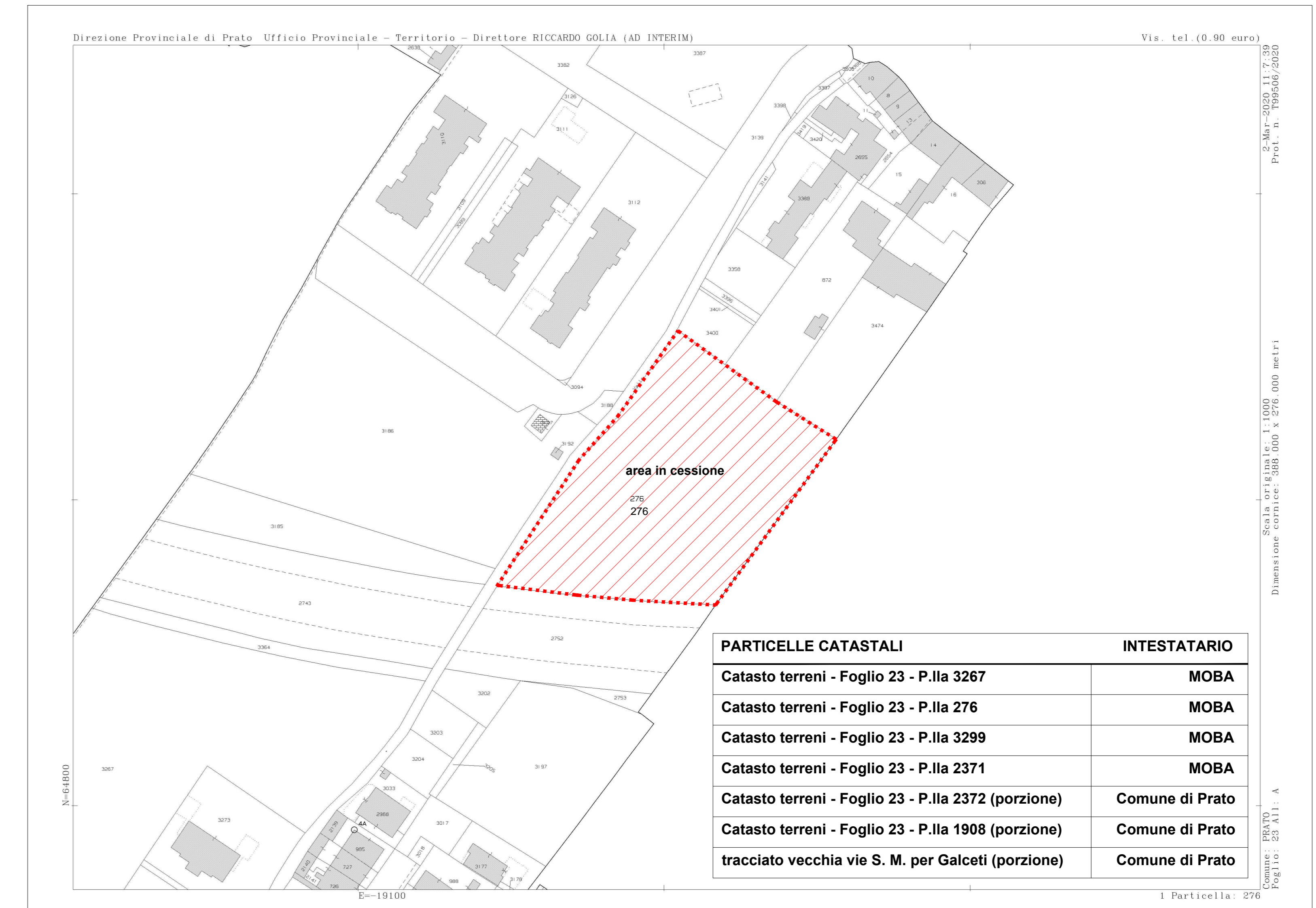
ortofoto attuale e con schema di progetto
 scala 1:1000



planimetria catastale
 scala 1:1000



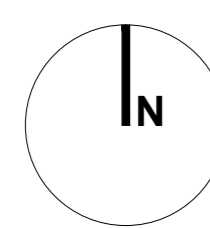
planimetria catastale
 scala 1:1000



legenda

- - - - - perimetro particelle catastali private
- - - - - perimetro porzione particelle catastali pubbliche
- — — — — schema progetto da area di trasformazione AT5_04
- aree in cessione al Comune

PARTICELLE CATASTALI	INTESTATARIO
Catasto terreni - Foglio 23 - P.Illa 3267	MOBA
Catasto terreni - Foglio 23 - P.Illa 276	MOBA
Catasto terreni - Foglio 23 - P.Illa 3299	MOBA
Catasto terreni - Foglio 23 - P.Illa 2371	MOBA
Catasto terreni - Foglio 23 - P.Illa 2372 (porzione)	Comune di Prato
Catasto terreni - Foglio 23 - P.Illa 1908 (porzione)	Comune di Prato
tracciato vecchia via S. M. per Galceti (porzione)	Comune di Prato



Firmato da:

corradini alessandro

codice fiscale CRRLSN64A17D612Y

num.serie: 93563984920300697878435416073686539746

emesso da: ArubaPEC S.p.A. NG CA 3

valido dal 22/04/2020 al 23/04/2023