

COMUNE DI PRATO

PLANIMETRIA GENERALE scala 1 : 200

**Piano Attuativo per di porzione di edificio
a Galciana - Via Valdingole e Fossetto n. 16/B**

**CAMBIO DI DESTINAZIONE E RISTRUTTURAZIONE
DI PORZIONE DI EDIFICIO EX RURALE**

PROPRIETA'

Davide Ceccarelli
(firma autografa su procura)

PROGETTO

STUDIO TECNICO
DOTT. ING. DANIELE LOMBARDI
Via Senio n. 80 - 59100 - Prato
(firmato digitalmente)

STUDIO TECNICO
GEOM. FABIO FRATOSI
Via G. FRESCOBALDI n. 22 - 59100 - Prato
(firmato digitalmente)

ognuno per le proprie competenze

A norma di legge ci riserviamo la proprietà di questo disegno con diritto di riproduzione o rendiconto nato e testi senza la nostra autorizzazione

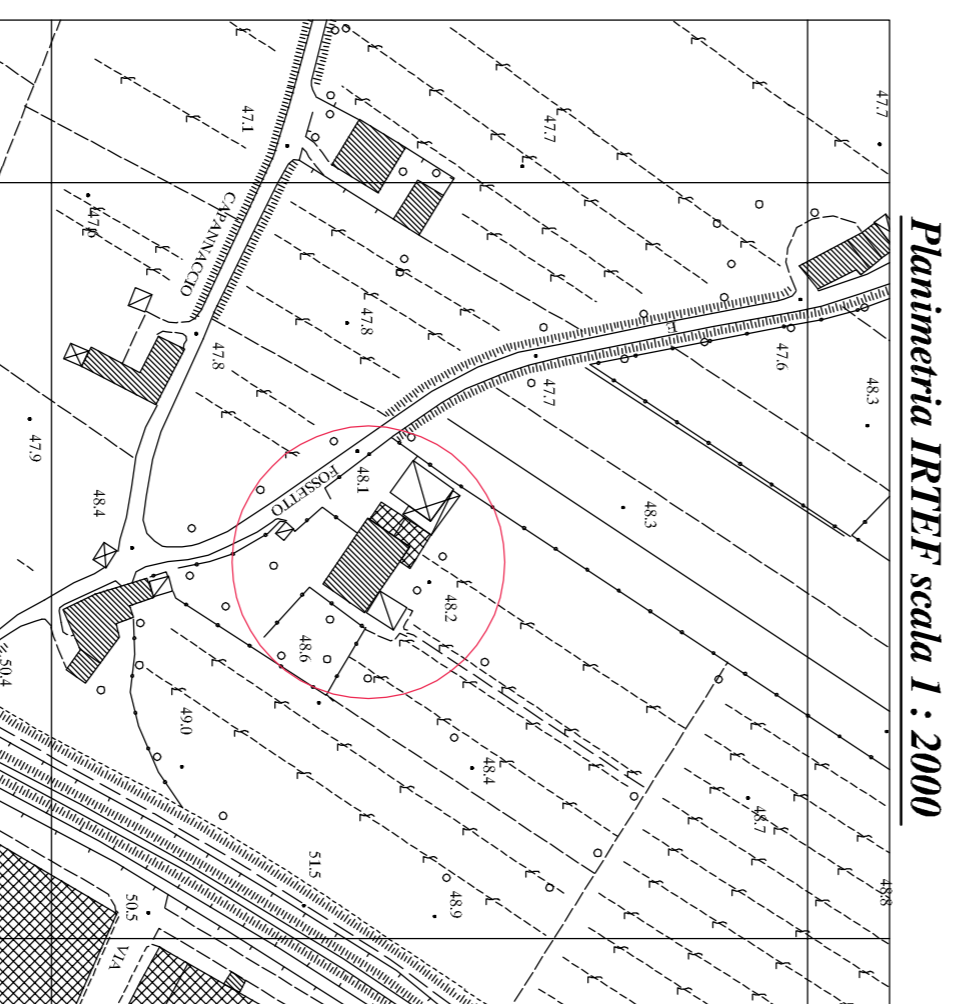
EA01 ELABORATO PROGETTUALE
ELABORATO STATO ATTUALE
PLANIMETRIE GENERALI

TAV.
EA01

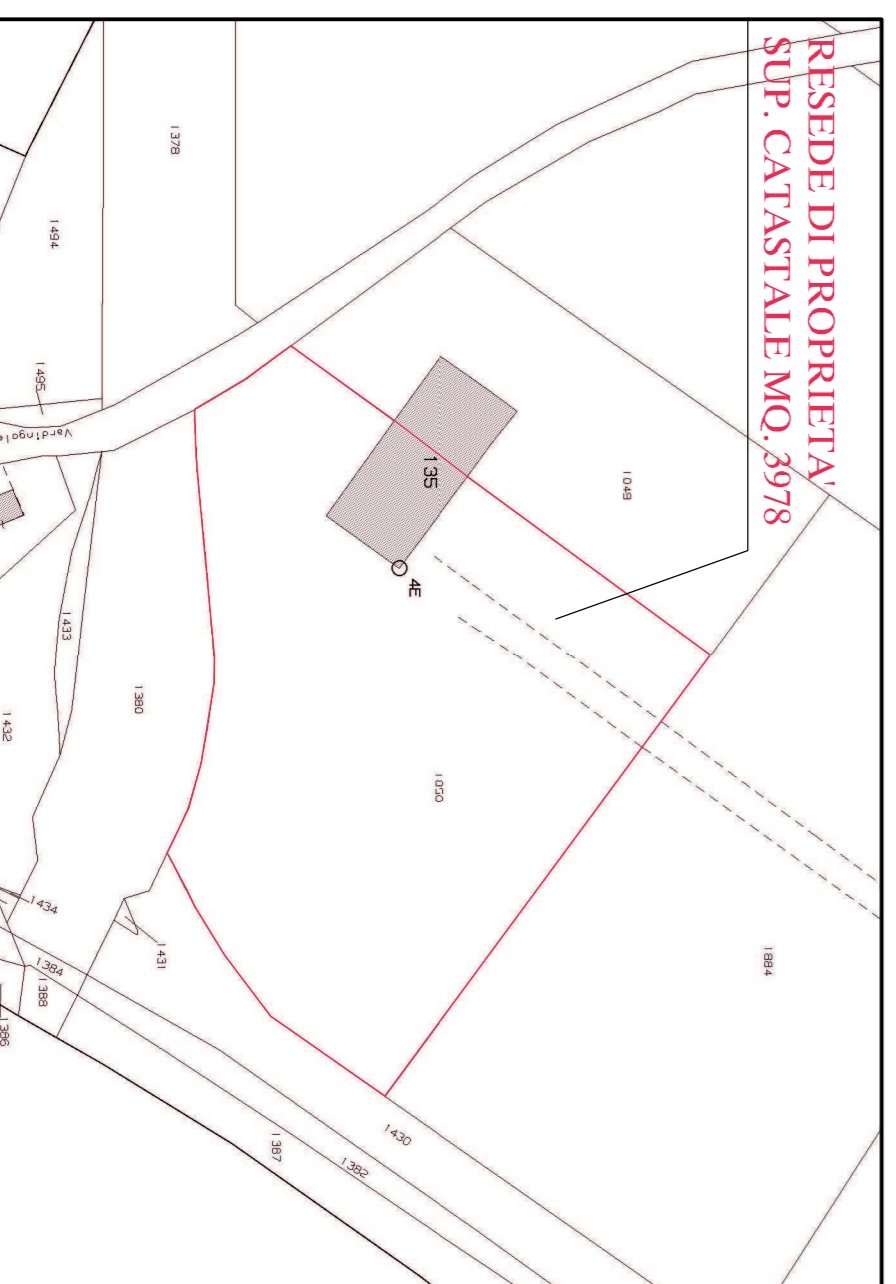
Scala 1:2000, 1:1000, 1:200

DATA novembre 2020

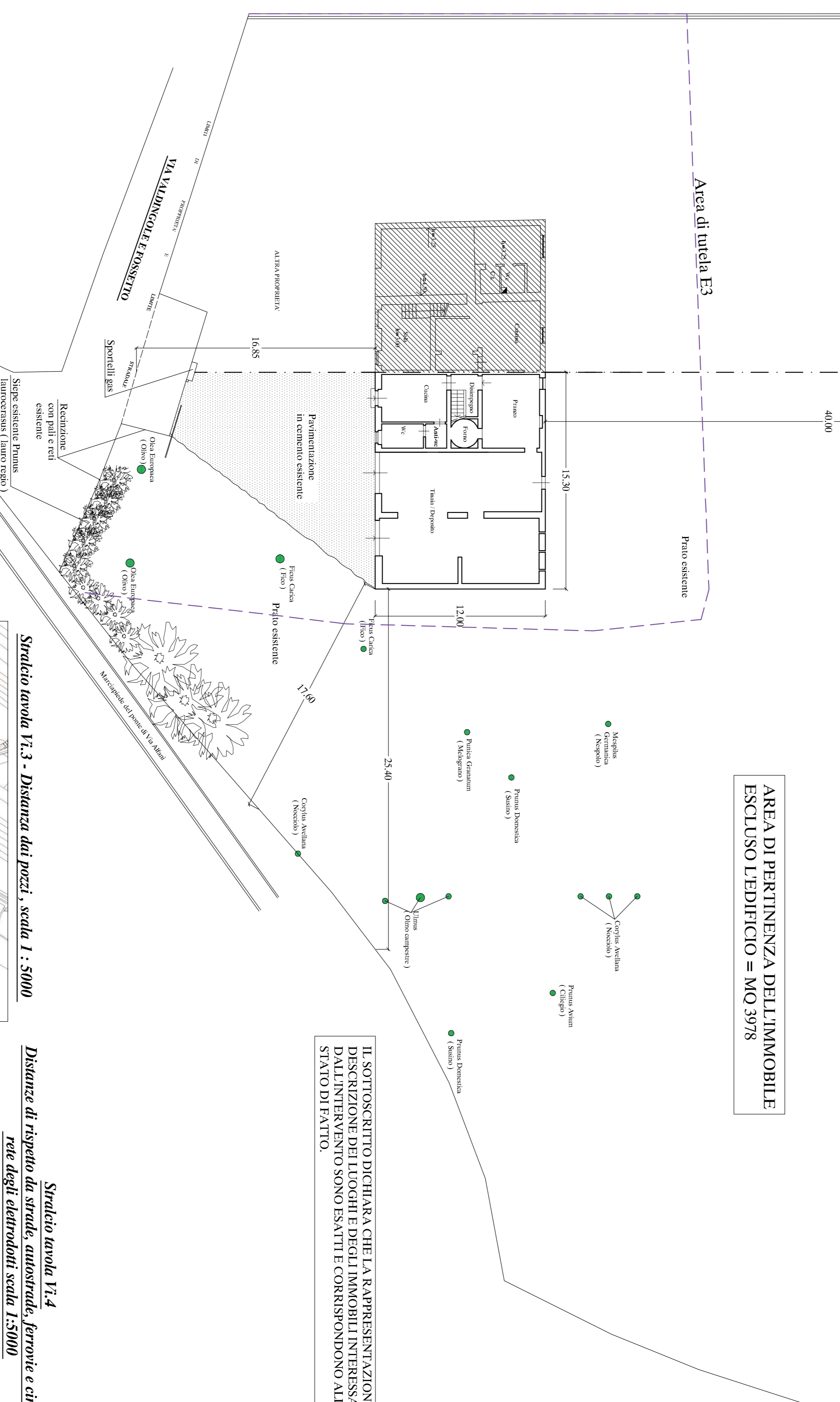
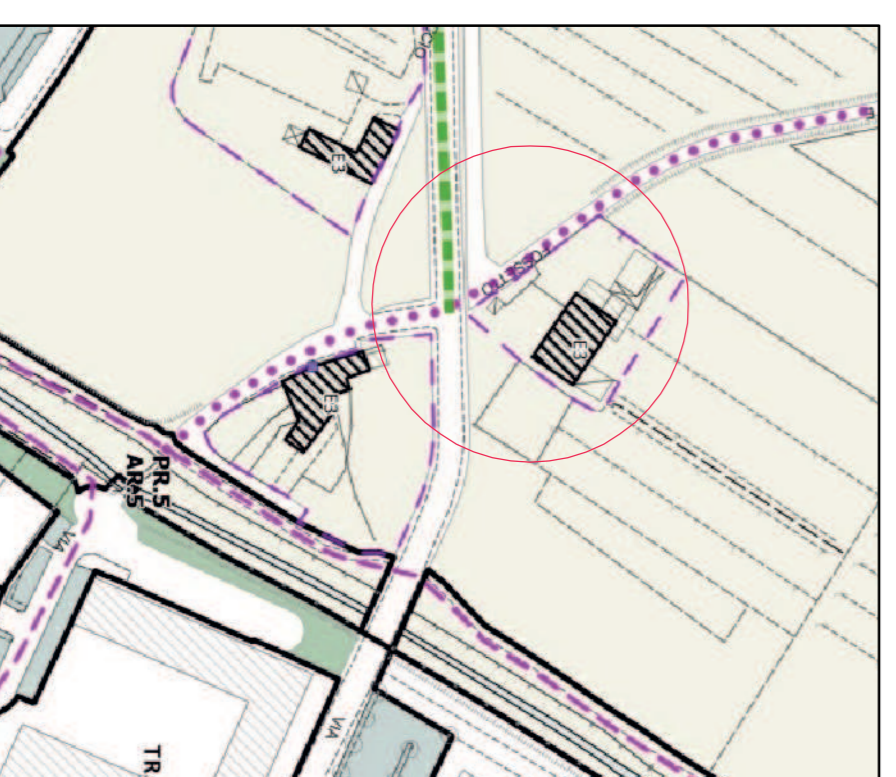
AREA DI PERTINENZA DELL'IMMOBILE
ESCLUSO L'EDIFICIO = MQ 3978



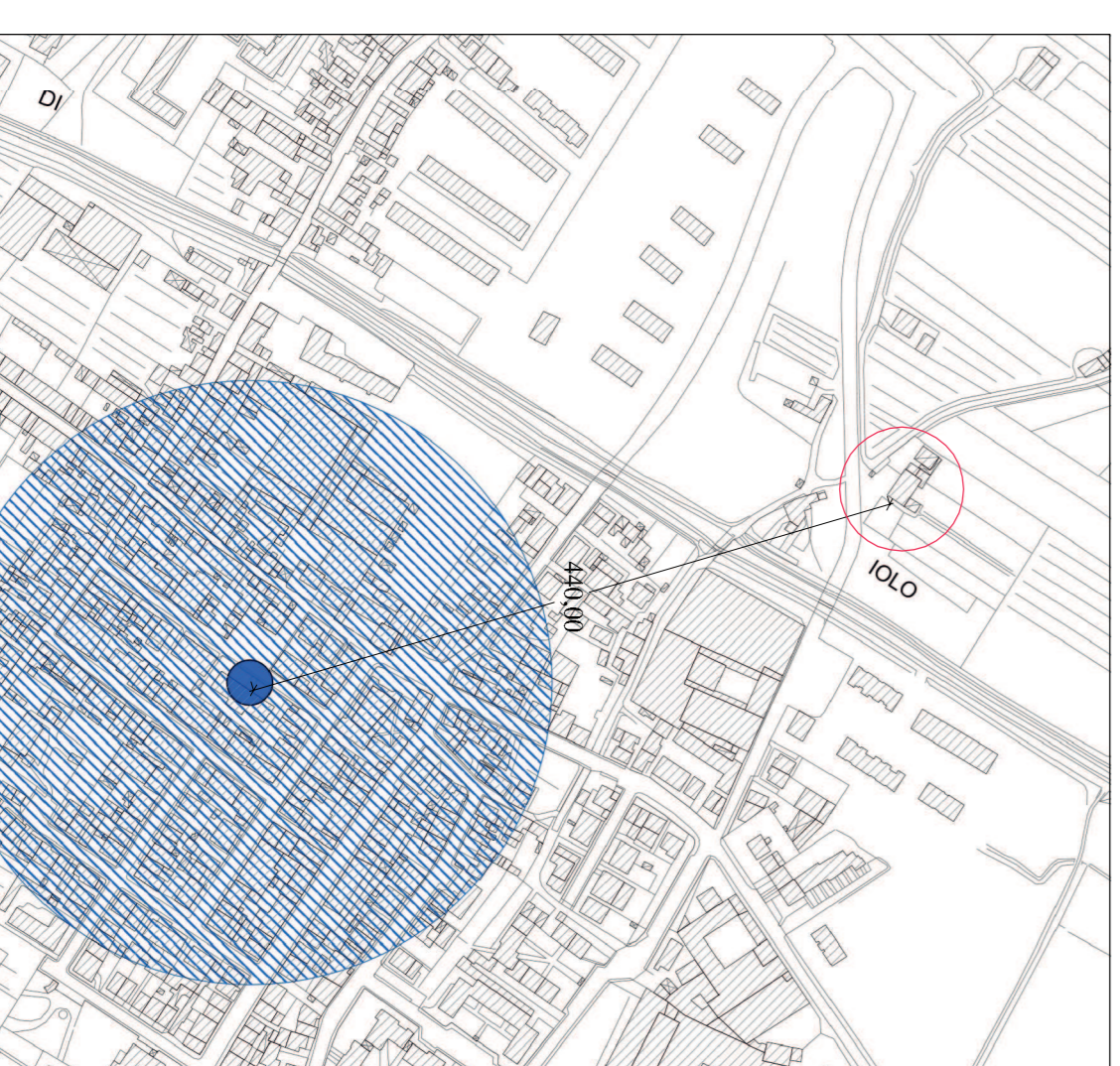
Strialcio Estratto di mappa catastale scala 1 : 1000



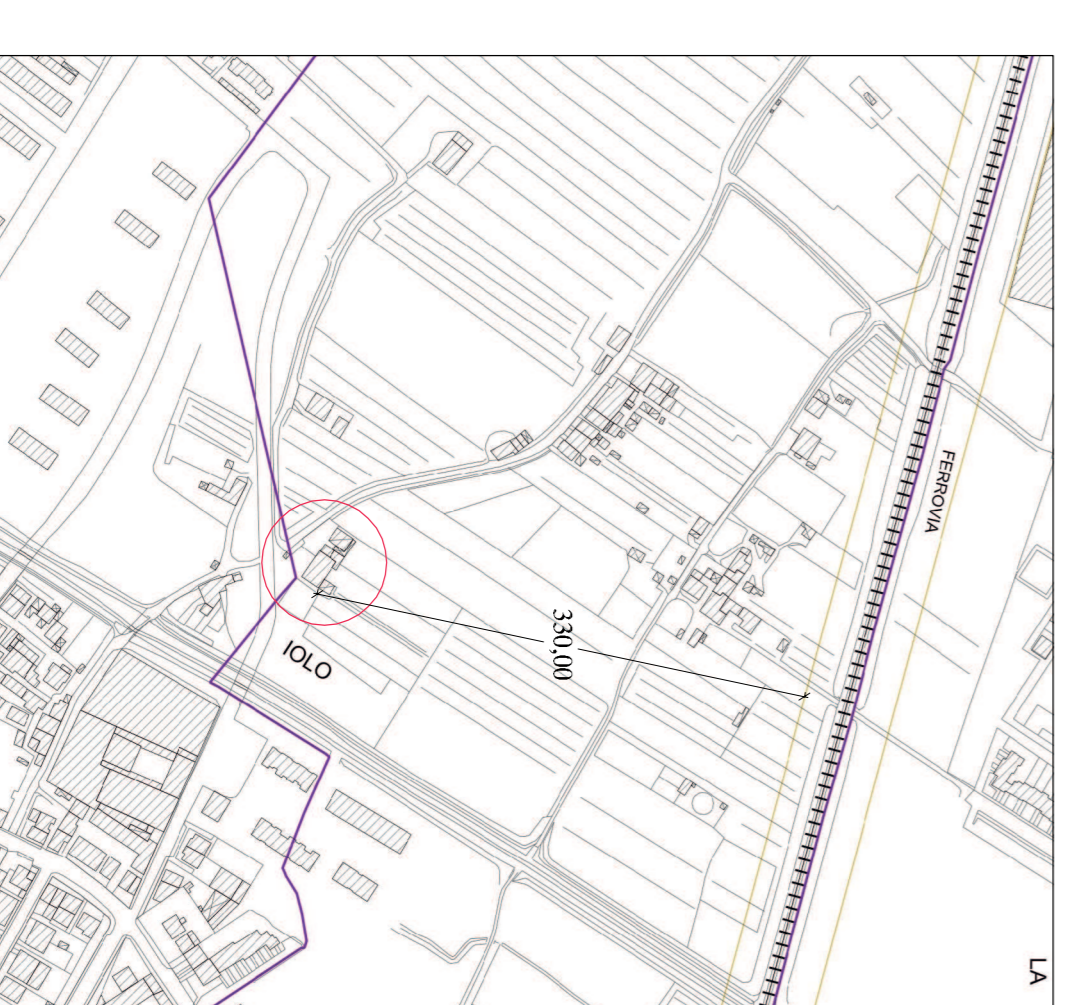
Strialcio P.O. scala 1 : 2000



Strialcio tavola Vi.3 - Distanza dai pozzi, scala 1 : 5000



Strialcio tavola Vi.4
Distanze di rispetto da strade, autostrade, ferrovie e cimiteri,
rete degli elettrodotti scala 1:5000



IL SOTTOSCRITTO DICHIARA CHE LA RAPPRESENTAZIONE E DESCRIZIONE DEI LUGHI E DEGLI IMMOBILI INTERESSATI DALL'INTERVENTO SONO ESATTI E CORRISPONDONO ALLO STATO DI FATTO.

Firmato da:

Lombardi Daniele

codice fiscale LMBDNL76C30G999J

num.serie: 20001664751557859071565623024628246106

emesso da: ArubaPEC S.p.A. NG CA 3

valido dal 20/02/2018 al 20/02/2021

Fratosi Fabio

codice fiscale IT:FRTFBA60E04G999J

num.serie: 112694270733745587608400192660119541279

emesso da: ArubaPEC S.p.A. NG CA 3

valido dal 19/12/2015 al 18/12/2020