

Progetto:
**"POR CREO FERSR 2014-2020
Azione 4.6.4 b) Reti di percorsi ciclopedonali nell'area
della Piana Fiorentina" - Realizzazione ciclovia Firenze - Prato
Itinerario nel Comune di Prato - 2° lotto funzionale**

Fase: **Progetto definitivo** Codice progetto: **PH305**

Assessore alla Polizia Municipale,
Sicurezza Urbana e Mobilità Flora Leoni
Dirigente del Servizio Ing. Maria Teresa Carosella

R.U.P. Codice elaborato: **PHPD_00**

Progettisti:
Arch. Sabrina Tuziani
Geom. Massimo Falchi Oggetto: **Planimetria di rilievo**













Collaboratori:
Geom. Chiara Bordini
Per. Agr. Manuele Bonciani
Geom. Marino Lombardi
Int. Amm. Graziano Calamini Scala: **1:2000 1:500**

Revisione: **Rev. 01**

Data: **Febbraio 2020** Cartella informativa:
Archivio progetti/PH305_Ciclovia FI-PO

© Copertina/Creare & Prato
L'elenco delle opere è parte integrante del documento

Legenda Layer rilievo

-  Asfalto
-  Asse fessato
-  Ciglio
-  Cordonato
-  Edificio
-  Guard rail
-  Limite
-  Manufatto
-  Recinzione
-  Siepe
-  Stradello
-  Limiti area di pertinenza ciclovia

nota: la sovrapposizione è desunta dal confronto di cartografie non collimate e pertanto conseguente ad apprezzamento soggettivo

