
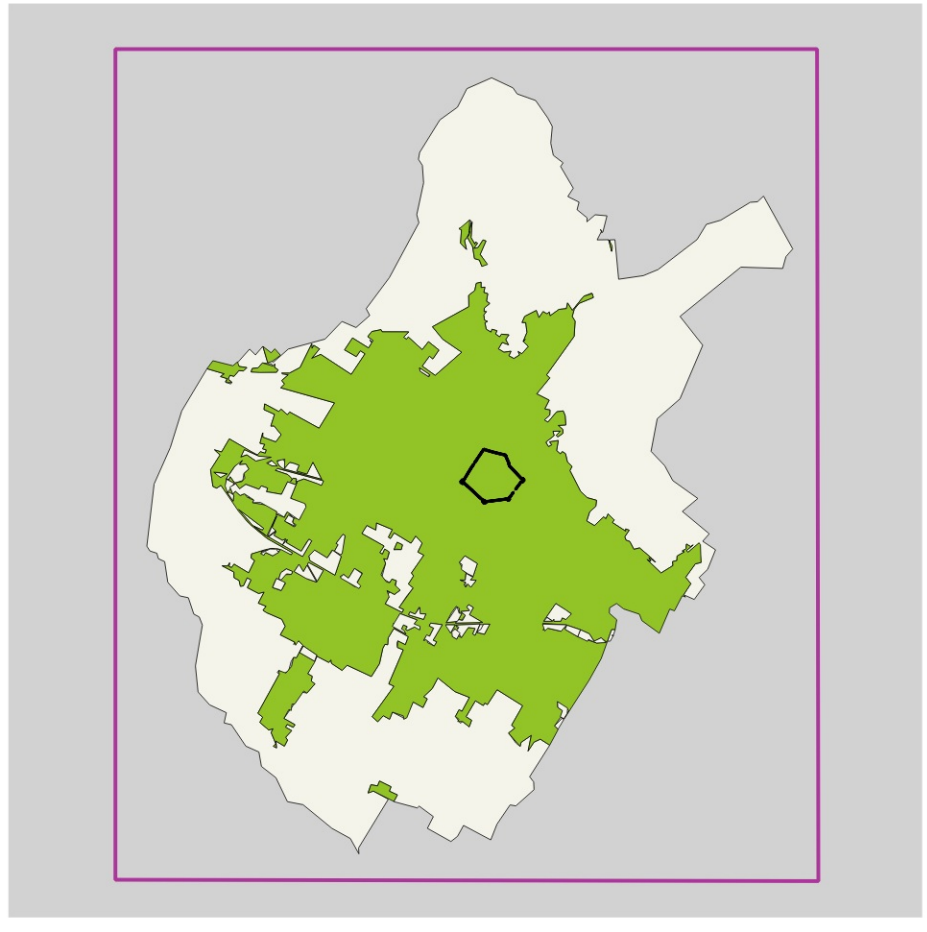




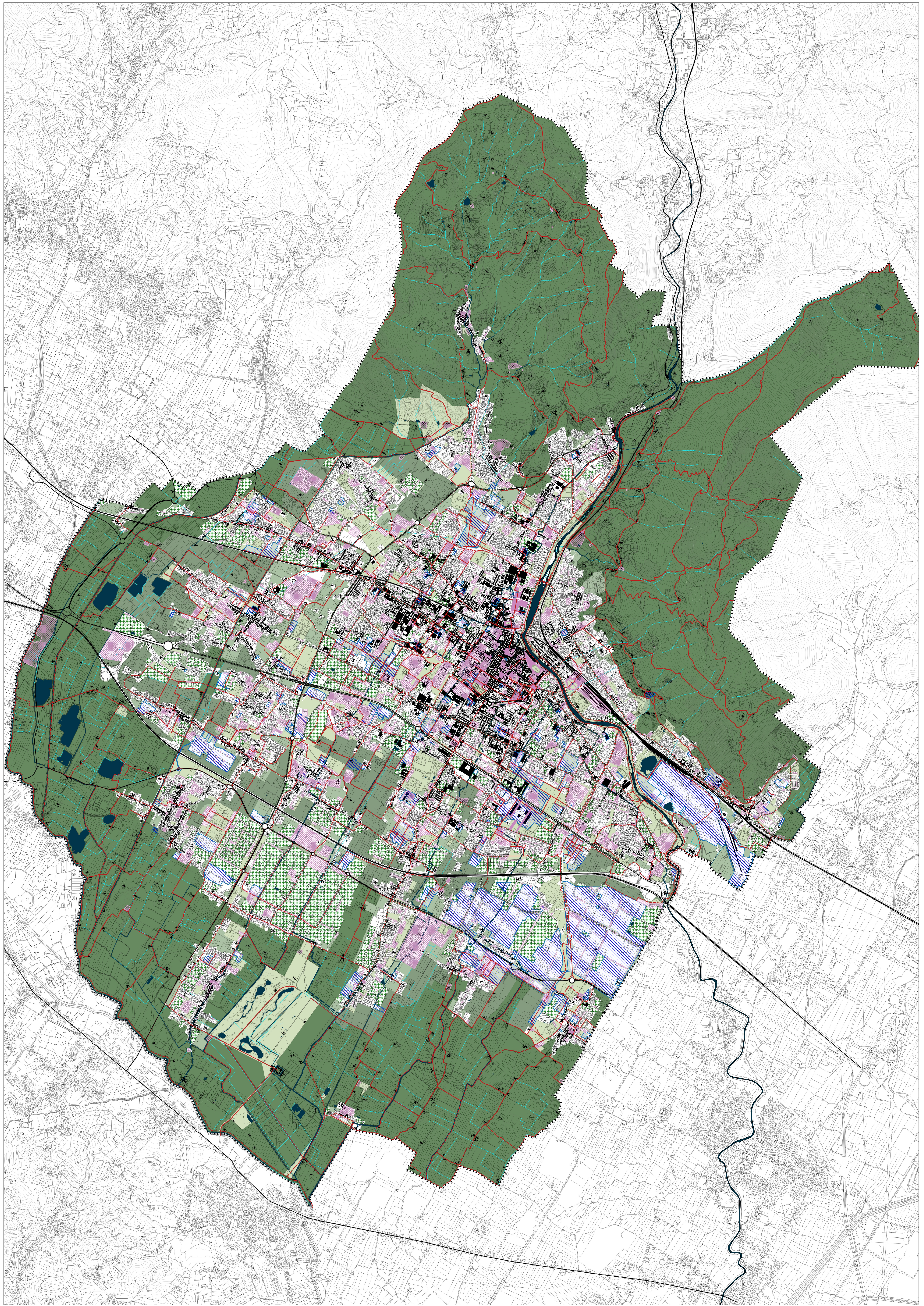
STRATEGIE DEL PIANO:
SINTESI

SCALA
1:15000



Approvazione 2019
Elaborato 09.F

- Confine comunale
- Edificato al 1994
- Area per i servizi per l'istruzione
- Piazze
- Parcheggi
- Area a verde pubblico e verde sportivo
- Corpi idrici
- Reticolo idrografico
- Piste ciclabili
- Connessioni urbane e rurali
- Connessioni verdi
- Strategie di dematerializzazione delle aree produttive
- Spazi aperti con indice di naturalità
- Area agricole perurbane di margine o intercluse
- Territorio rurale
- Gore a cielo aperto
- Gore insabiate
- Area di trasformazione



Firmato da:

Francesco Caporaso

codice fiscale CPRFNC65L22G999N

num.serie: 12635410

emesso da: InfoCert Firma Qualificata 2

valido dal 24/04/2019 al 24/04/2022