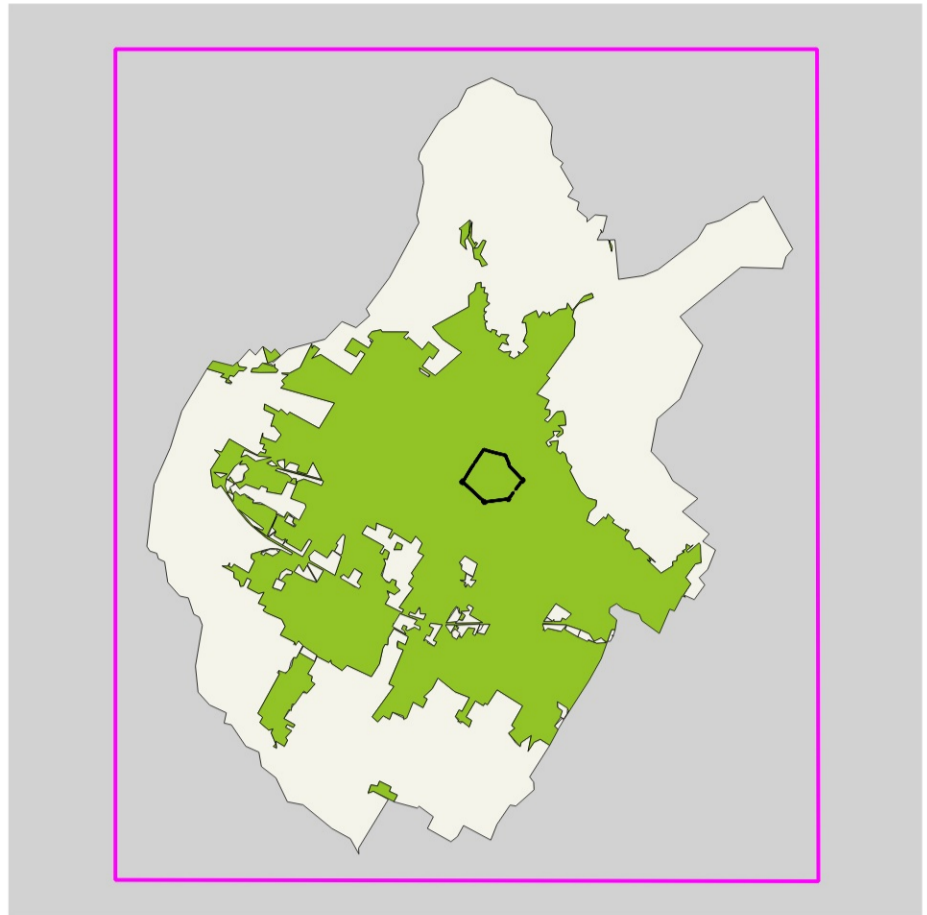






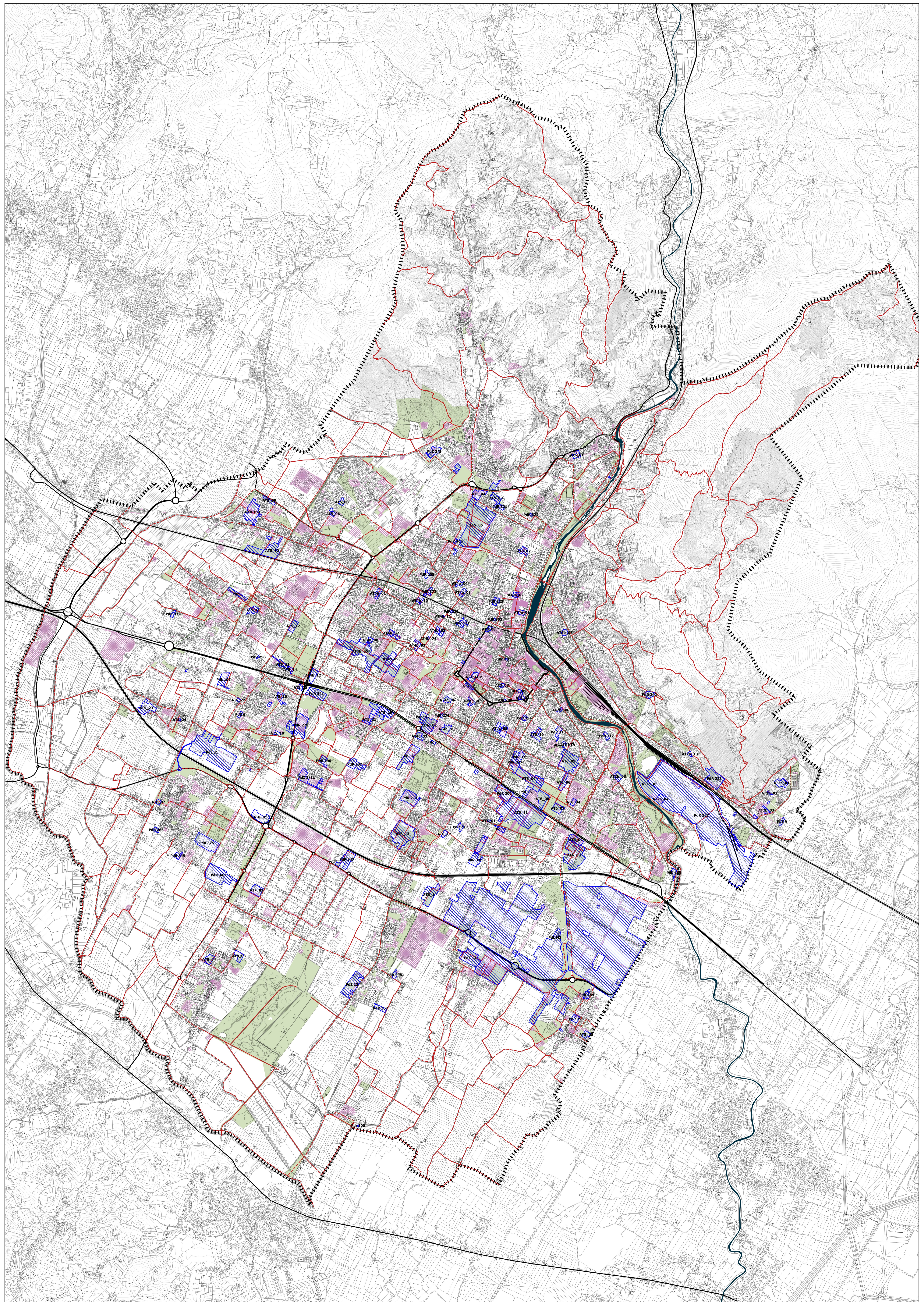
STRATEGIE DEL PIANO:  
LA CITTA' PUBBLICA

SCALA  
1:15000



Approvazione 2019  
Elaborato 09.C

-  Confine comunale
-  Aree per i servizi e per fruizione
-  Piazze
-  Parcheggi
-  Piste ciclabili
-  Conessioni urbane e rurali
-  Conessioni verdi
-  Aree a verde pubblico e verde sportivo
-  Aree di trasformazione



Firmato da:

**Francesco Caporaso**

codice fiscale CPRFNC65L22G999N

num.serie: 12635410

emesso da: InfoCert Firma Qualificata 2

valido dal 24/04/2019 al 24/04/2022