



**COMUNE DI PRATO  
SERVIZIO URBANISTICA**

**CATASTO DEI BOSCHI  
E DEI PASCOLI  
PERCORSI DAL FUOCO  
NELL'ANNO 2018**

**Redatto da:**

**Funzionario Tecnico  
Ing. I. Mario Addamiano**

**Prato, febbraio 2019**



**COMUNE DI PRATO  
SERVIZIO URBANISTICA**

**ELENCO CATASTALE  
DELLE AREE PERCORSE DAL FUOCO  
NELL'ANNO 2018  
E DI QUELLE ENTRO 50 METRI**

INCENDI BOSCHIVI ANNO 2018

ELENCO PARTICELLE E DITTE CATASTALI

LOCALITA'	DATA INCENDIO	N.C.T.	N.C.E.U.	DITTA	FOGLIO	PARTICELLA	SUB.	QUALITA'	CATEGORIA	CLASSE	CONSISTENZA	SUPERFICIE m <sup>2</sup>
LE SACCA	30/06/2018	X		CONVITTO NAZIONALE CICOGNINI CON SEDE IN PRATO	11	118		SEMINATIVO ARBORATO		4		2.120
LE SACCA	30/06/2018	X		MARINO DOMENICO 27/11/1965 BOCCHIGLIERO (CS) MRNDNC65S27A912C Proprieta' 1/2 MARINO ROSARIO LORENZO 03/04/1992 PRATO (PO) MRNRRL92D03G999D Proprieta' 1/2	11	198		ULIVETO/BOSCO CEDUO		4/3		7.040
LE SACCA	30/06/2018	X		BIANCHI FIORELLO 22/01/1961 PRATO (PO) BNCFL61A22G999P Proprieta' 1/9 CRESTINI QUINTILIA 09/12/1929 SUBBIANO (AR) CRSQTL29T49I991K Proprieta' 6/9 BIANCHI VINCENZO 11/08/1957 PRATO (PO) BNCVCN57M11G999X Proprieta' 1/9 BIANCHI MARIA PIA 30/04/1967 PRATO (PO) BNCMRP67D70G999R Proprieta' 1/9	11	199		ULIVETO		4		1.230
LE SACCA	30/06/2018	X		GALLETTI LEONETTA 15/08/1914 FIRENZE (FI) GLLLT14M55D612I Comproprietario PARENTI BRUNO 23/05/1906 PRATO (PO) PRNBRN06E23G999O Comproprietario PARENTI CESARE 02/02/1903 PRATO (PO) PRNCSR03B02G999H Comproprietario	11	94		BOSCO ALTO		3		6.450
LE SACCA	30/06/2018	X		BIANCHI FIORELLO 22/01/1961 PRATO (PO) BNCFL61A22G999P Proprieta' 1/9 CRESTINI QUINTILIA 09/12/1929 SUBBIANO (AR) CRSQTL29T49I991K Proprieta' 6/9 BIANCHI VINCENZO 11/08/1957 PRATO (PO) BNCVCN57M11G999X Proprieta' 1/9 BIANCHI MARIA PIA 30/04/1967 PRATO (PO) BNCMRP67D70G999R Proprieta' 1/9	11	93		ORTO IRRIGUO		1		4.260
LE SACCA	30/06/2018	X		SOC ACCOM SEMPLICE FINANZIARIA IMMOBILIARE MOBILIARE INTERNAZIONALE SFIMI DI SARA TATIA VOLTERRA E C	11	141		BOSCO MISTO		2		3.500
LE SACCA	30/06/2018	X		NANNI PATRIZIA 31/03/1951 CANTAGALLO (PO) NNNPRZ51C71B626E Proprieta' 1/3 NANNI MAURIZIO 08/10/1959 CANTAGALLO (PO) NNNMRZ59R08B626Y Proprieta' 1/3 NANNI ROBERTO 05/06/1937 CANTAGALLO (PO) NNNRRT37H05B626S Proprieta' 1/3	11	100		ULIVETO		3		13.620
LE SACCA	30/06/2018	X		CONVITTO NAZIONALE CICOGNINI CON SEDE IN PRATO	11	115		SEMINATIVO ARBORATO		4		1.490
LE SACCA	30/06/2018	X		BIANCHI FIORELLO 22/01/1961 PRATO (PO) BNCFL61A22G999P Proprieta' 1/9 CRESTINI QUINTILIA 09/12/1929 SUBBIANO (AR) CRSQTL29T49I991K Proprieta' 6/9 BIANCHI VINCENZO 11/08/1957 PRATO (PO) BNCVCN57M11G999X Proprieta' 1/9 BIANCHI MARIA PIA 30/04/1967 PRATO (PO) BNCMRP67D70G999R Proprieta' 1/9	11	92		ULIVETO VIGNETO		3		1.250
LE SACCA	30/06/2018	X		MARINO DOMENICO 27/11/1965 BOCCHIGLIERO (CS) MRNDNC65S27A912C Proprieta' 1/2 MARINO ROSARIO LORENZO 03/04/1992 PRATO (PO) MRNRRL92D03G999D Proprieta' 1/2	11	91		ULIVETO		3		2.790
LE SACCA	30/06/2018	X		GIANNI FRANCO 05/04/1956 FIRENZE (FI) GNNFNC56D05D612I Proprieta' 1/1	16	1		BOSCO ALTO		3		3.550
LA QUERCE	11/07/2018	X		M.M.COSTRUZIONI S.R.L. 01829080975	66	161		PASCOLO CESPUGLIATO		U		1.710
LA QUERCE	11/07/2018	X		M.M.COSTRUZIONI S.R.L. 01829080975	66	137		SEMINATIVO		4		590
LA QUERCE	11/07/2018	X		PARROCCHIA DI SAN LORENZO A PIZZIDIMONTE CON SEDE IN PRATO 92005570483	66	138		ULIVETO		4		640
LA QUERCE	11/07/2018	X		PARROCCHIA DI SAN LORENZO A PIZZIDIMONTE CON SEDE IN PRATO 92005570483	66	139		BOSCO CEDUO		4		510
LA QUERCE	11/07/2018	X		BIAGIOTTI GRAZIA 24/11/1937 PRATO (PO) BGTGRZ37S64G999B Proprieta' 1000/1000	66	140		SEMINATIVO ARBORATO		4		430
LA QUERCE	11/07/2018		X	ENTE URBANO	66	144						4.410
LA QUERCE	11/07/2018	X		BIAGIOTTI GRAZIA 24/11/1937 PRATO (PO) BGTGRZ37S64G999B Proprieta' 1000/1000	66	145		ULIVETO		4		320
LA QUERCE	11/07/2018	X		CARLESÌ ORAZIO 24/04/1933 PRATO (PO) CRLRZO33D24G999J Proprieta' 1/2 D'ALO' VALENTINO 31/01/1939 PALMOLI (CH) DLAVENT39A31G290Q Proprieta' superficiaria 1/2	66	146		ULIVETO		4		3.280
LA QUERCE	11/07/2018	X		BIAGIOTTI GRAZIA 24/11/1937 PRATO (PO) BGTGRZ37S64G999B Proprieta' 1000/1000	66	147		PASCOLO CESPUGLIATO		U		100
LA QUERCE	11/07/2018	X		CARLESÌ ORAZIO 24/04/1933 PRATO (PO) CRLRZO33D24G999J Proprieta' 1/2 D'ALO' VALENTINO 31/01/1939 PALMOLI (CH) DLAVENT39A31G290Q Proprieta' superficiaria 1/2	66	148		ULIVETO		4		1.830
LA QUERCE	11/07/2018	X		M.M.COSTRUZIONI S.R.L. 01829080975	66	149		BOSCO ALTO		4		28.590
LA QUERCE	11/07/2018	X		M.M.COSTRUZIONI S.R.L. 01829080975	66	150		PASCOLO ARBORATO		U		1.980
LA QUERCE	11/07/2018	X		PAZZAGLIA MORENO 09/11/1950 CASTIGLIONE DEI PEPOLI (BO) PZZMRN50S09C296F Proprieta' 1000/1000	66	134		ULIVETO		4		5.190
LA QUERCE	11/07/2018	X		PAZZAGLIA MORENO 09/11/1950 CASTIGLIONE DEI PEPOLI (BO) PZZMRN50S09C296F Proprieta' 1000/1000	66	135		ULIVETO/PASCOLO CESPUGLIATO		4/U		7.030
LA QUERCE	11/07/2018	X		M.M.COSTRUZIONI S.R.L. 01829080975	66	136		PASCOLO CESPUGLIATO		U		4.920
LA QUERCE	11/07/2018	X		M.M.COSTRUZIONI S.R.L. 01829080975	66	105		PASCOLO CESPUGLIATO		U		6.930
LA QUERCE	11/07/2018	X		BIAGIOTTI MICHELE 14/07/1969 MILANO (MI) BGTMHL69L14F205R Proprieta' 1/1	66	631		ULIVETO		4		140
LA QUERCE	11/07/2018	X		PARROCCHIA DI SAN LORENZO A PIZZIDIMONTE CON SEDE IN PRATO 92005570483	67	91		ULIVETO		4		2.030



**COMUNE DI PRATO  
SERVIZIO URBANISTICA**

**ESTRATTI DI MAPPA  
DELLE AREE PERCORSE DAL FUOCO  
NELL'ANNO 2018  
E DI QUELLE ENTRO 50 METRI  
scala 1:2000**

**F.xx P.yy**

**Foglio/Particella**

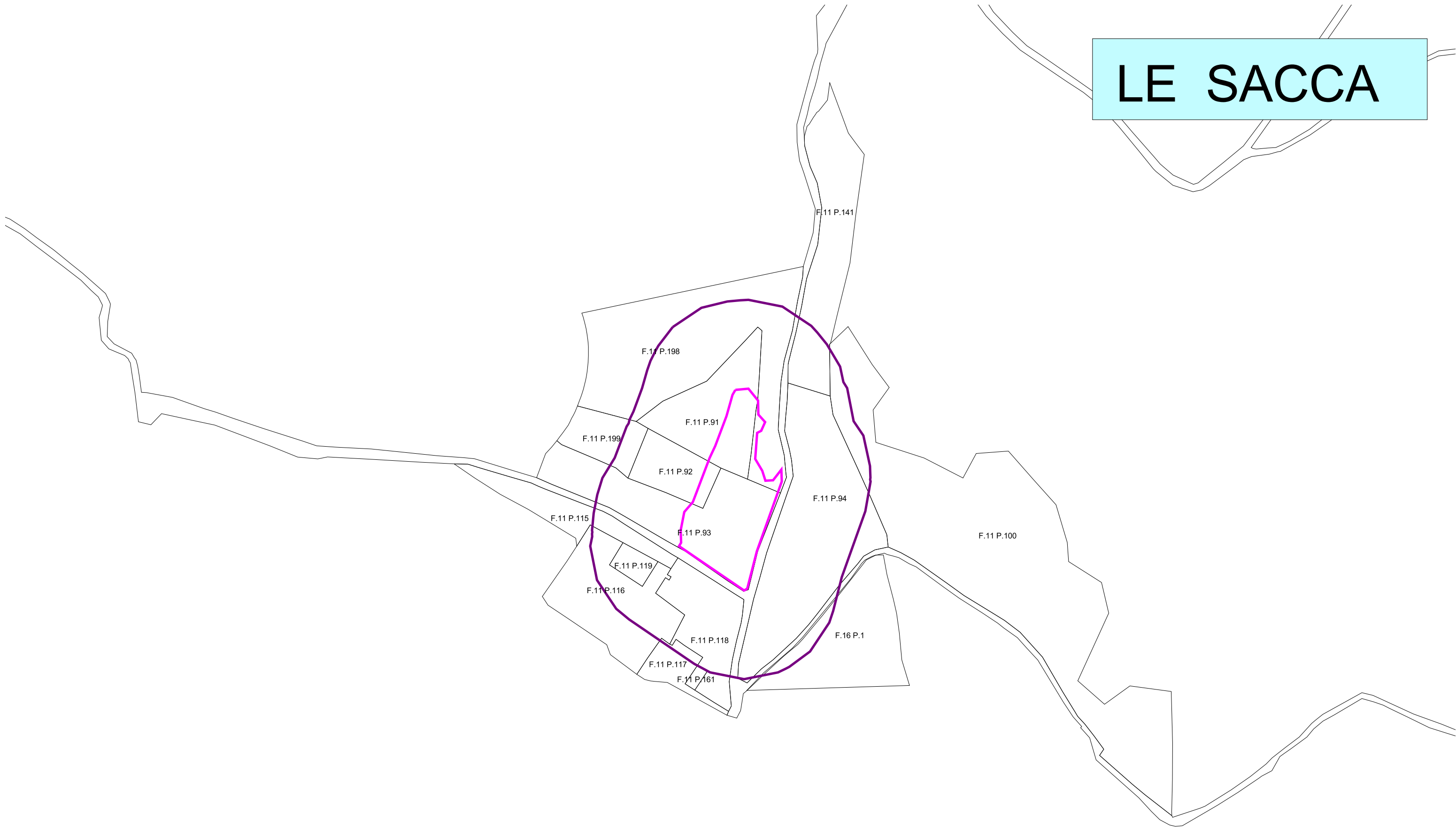


**Aree percorse dal fuoco**

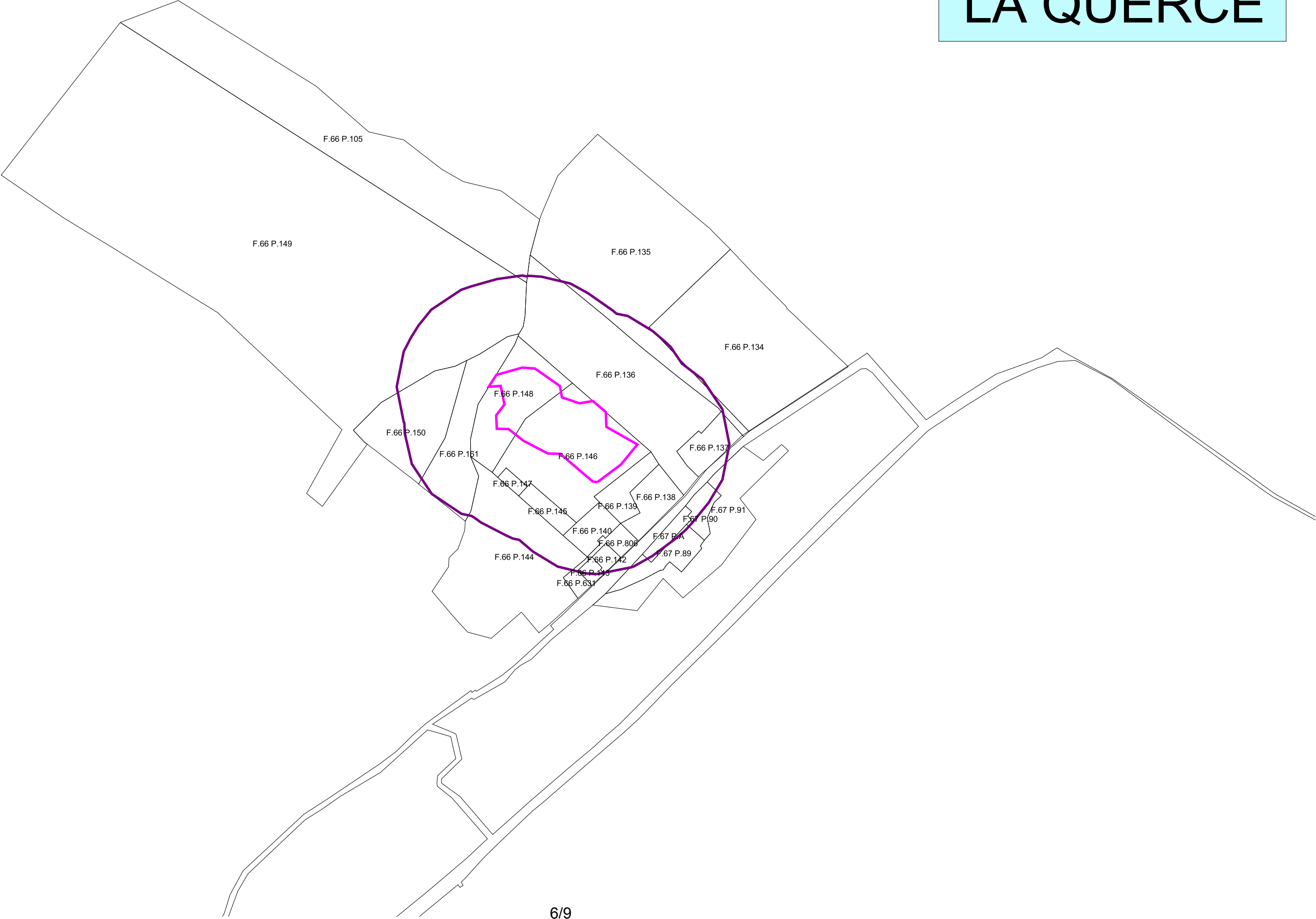


**Aree entro 50 metri**

# LE SACCA



# LA QUERCE





**COMUNE DI PRATO  
SERVIZIO URBANISTICA**

**ESTRATTI DEL  
REGOLAMENTO URBANISTICO  
DELLE AREE PERCORSE DAL FUOCO  
NELL'ANNO 2018  
E DI QUELLE ENTRO 50 METRI  
scala 1:2000**

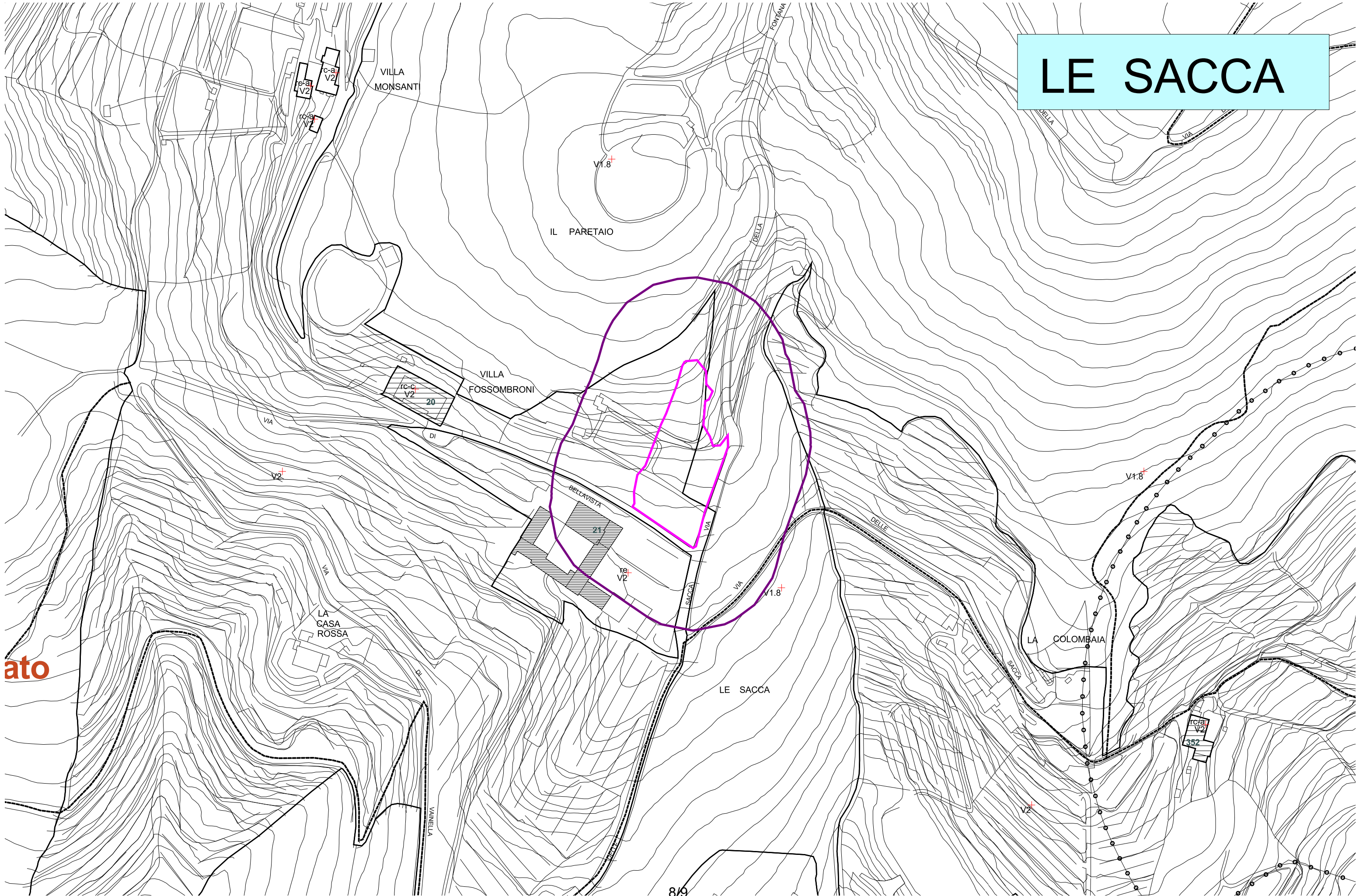


**Aree percorse dal fuoco**



**Aree entro 50 metri**

# LE SACCA



ato





Firmato da:

**Mario Addamiano**

codice fiscale IT:DDMMRA61D17D612J

num.serie: 1880590

emesso da: InfoCert Firma Qualificata 2

valido dal 01/04/2016 al 01/04/2019