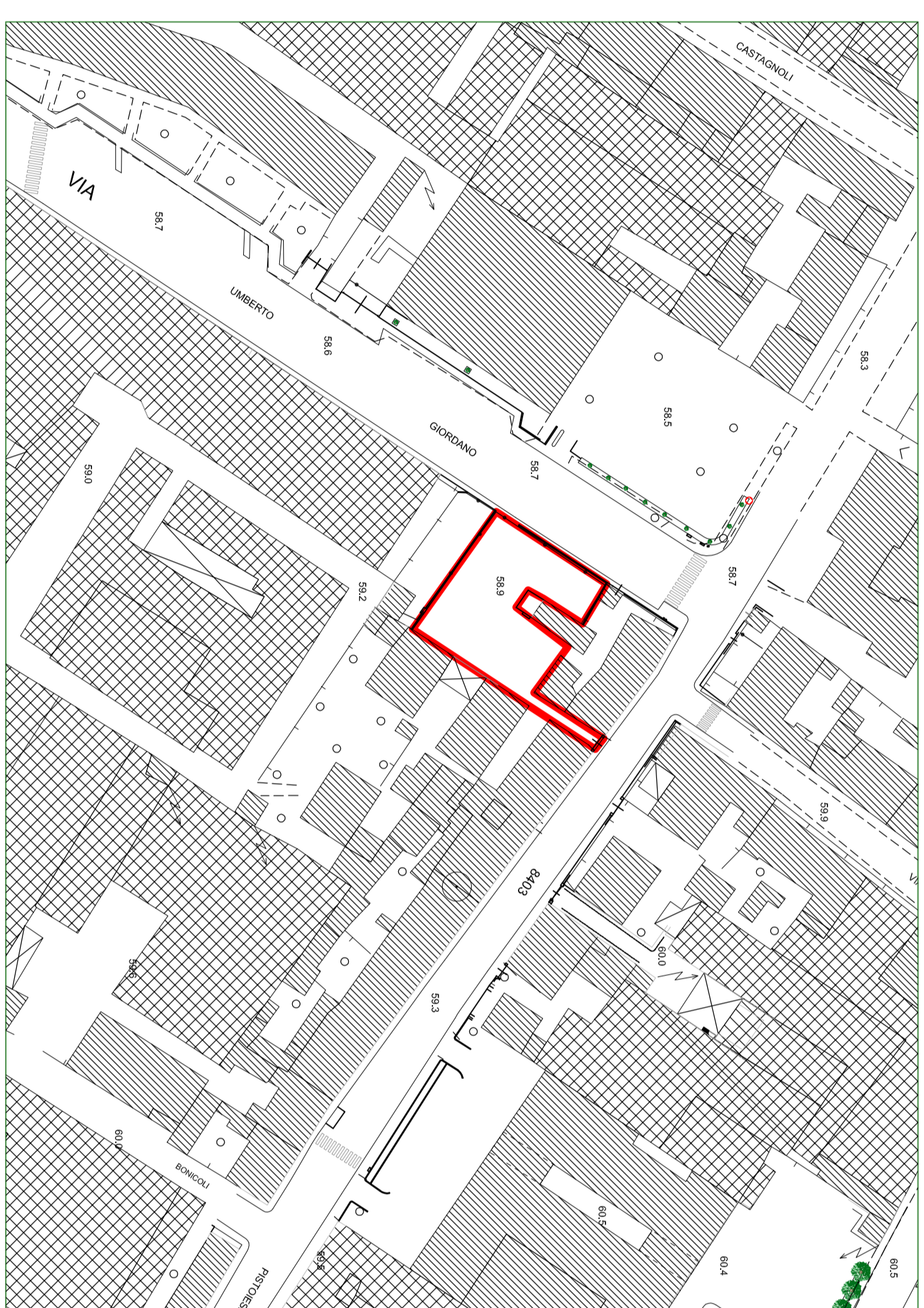


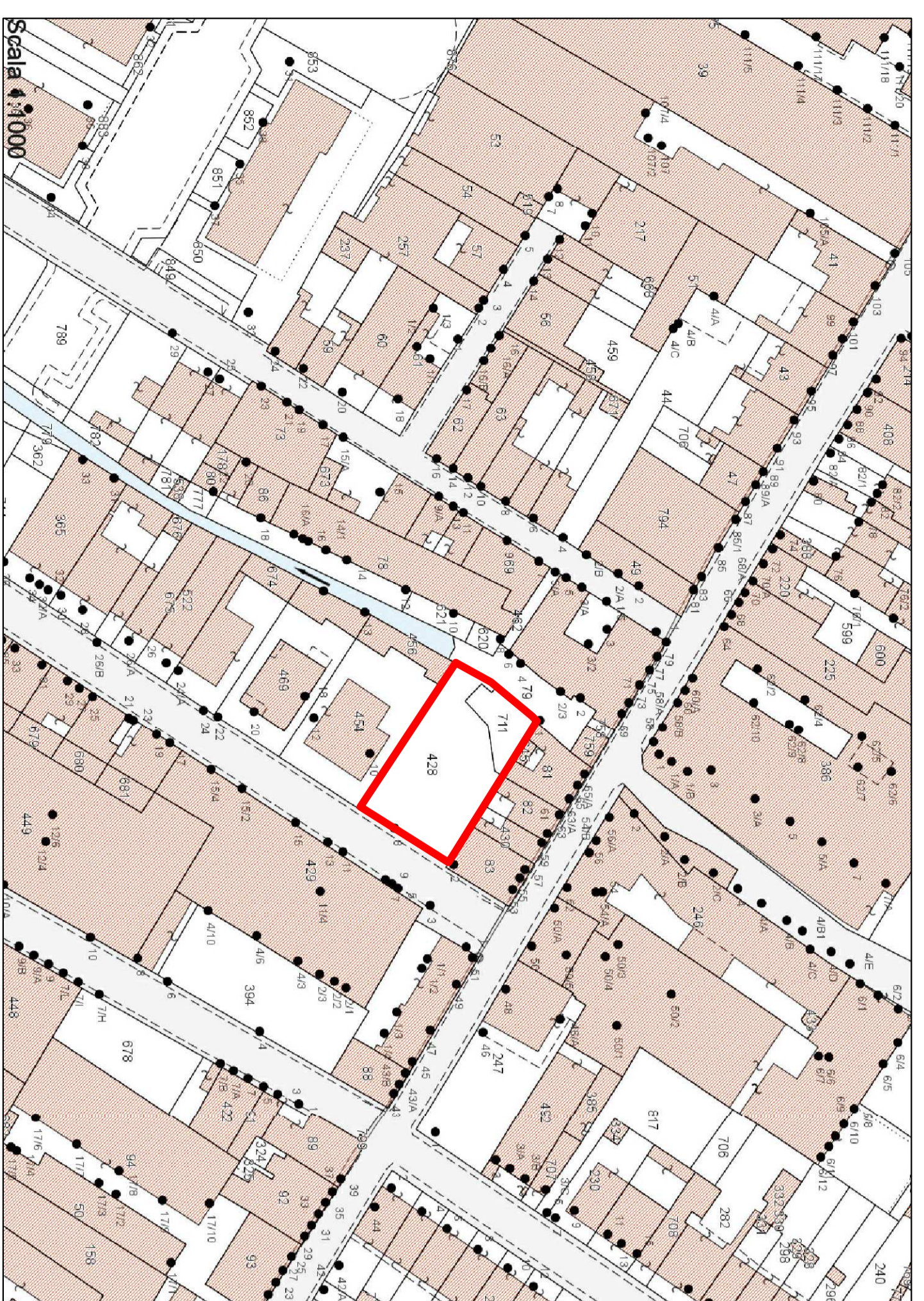
Estratto Mappa Catastale_Scala 1:1000



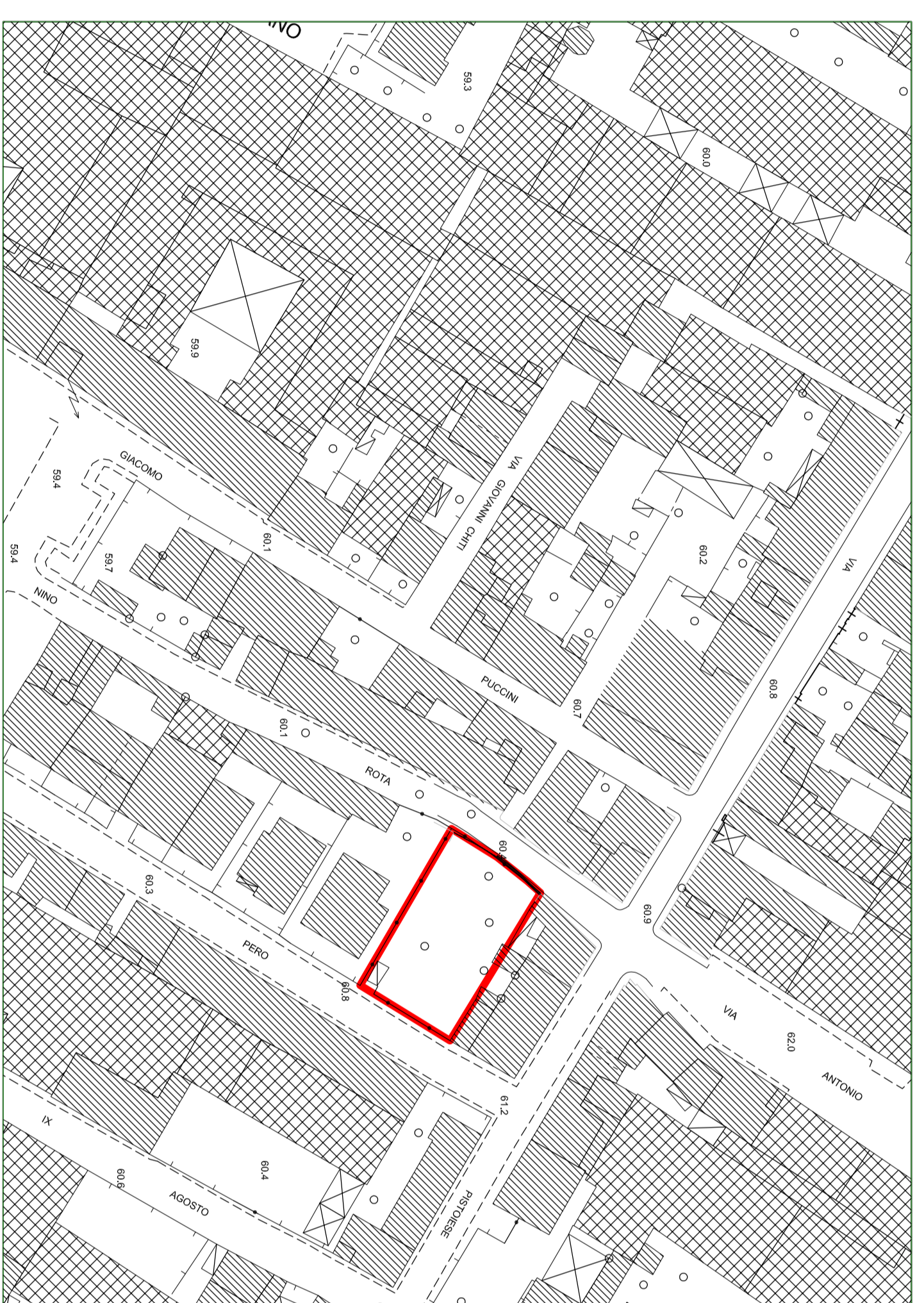
Estratto Aerofotogrammetrico_Scala 1:1000



Foto aerea



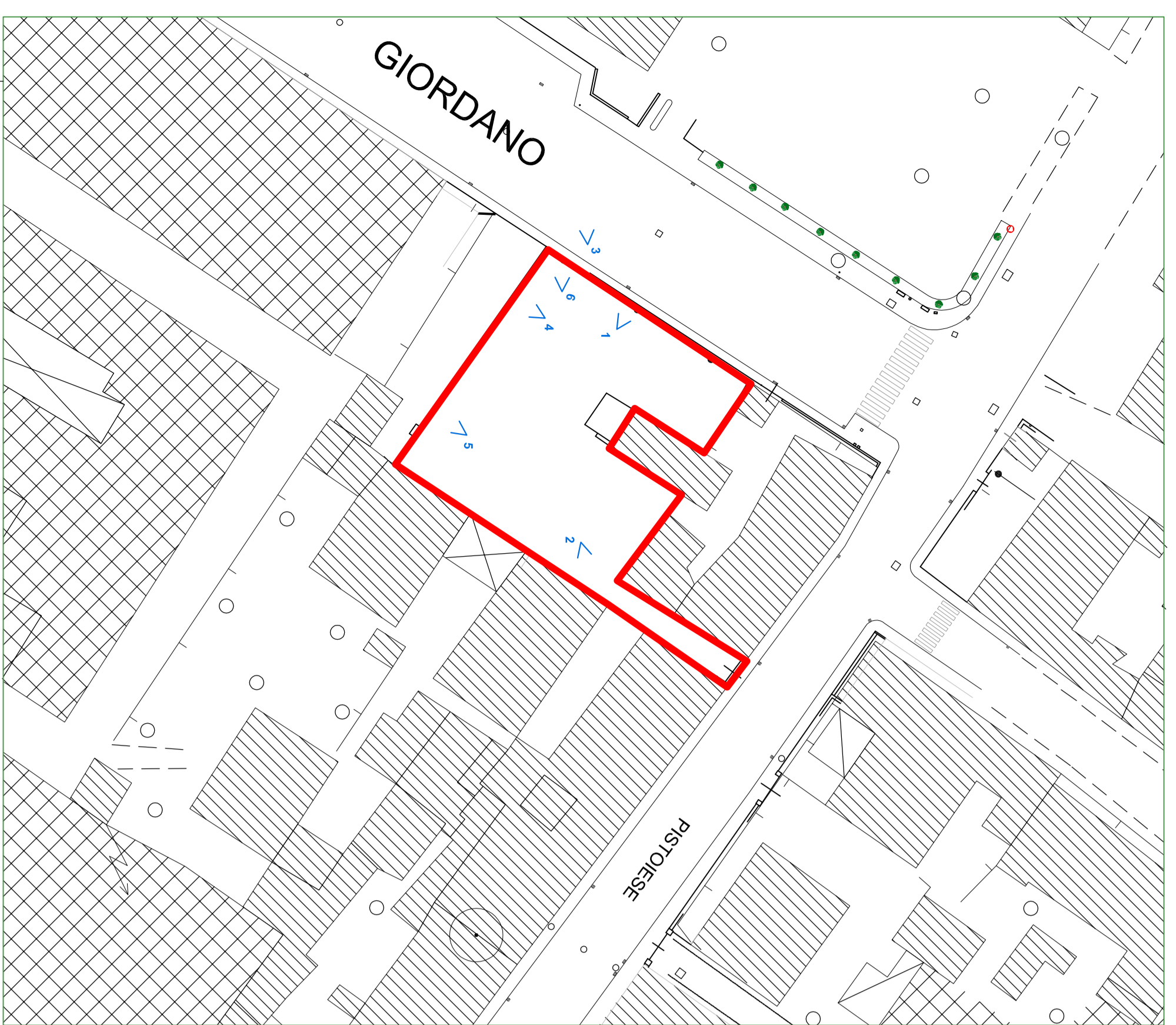
Estratto Mappa Catastale_Scala 1:1000




Estratto Aerofotogrammetrico_Scala 1:1000




Foto aerea



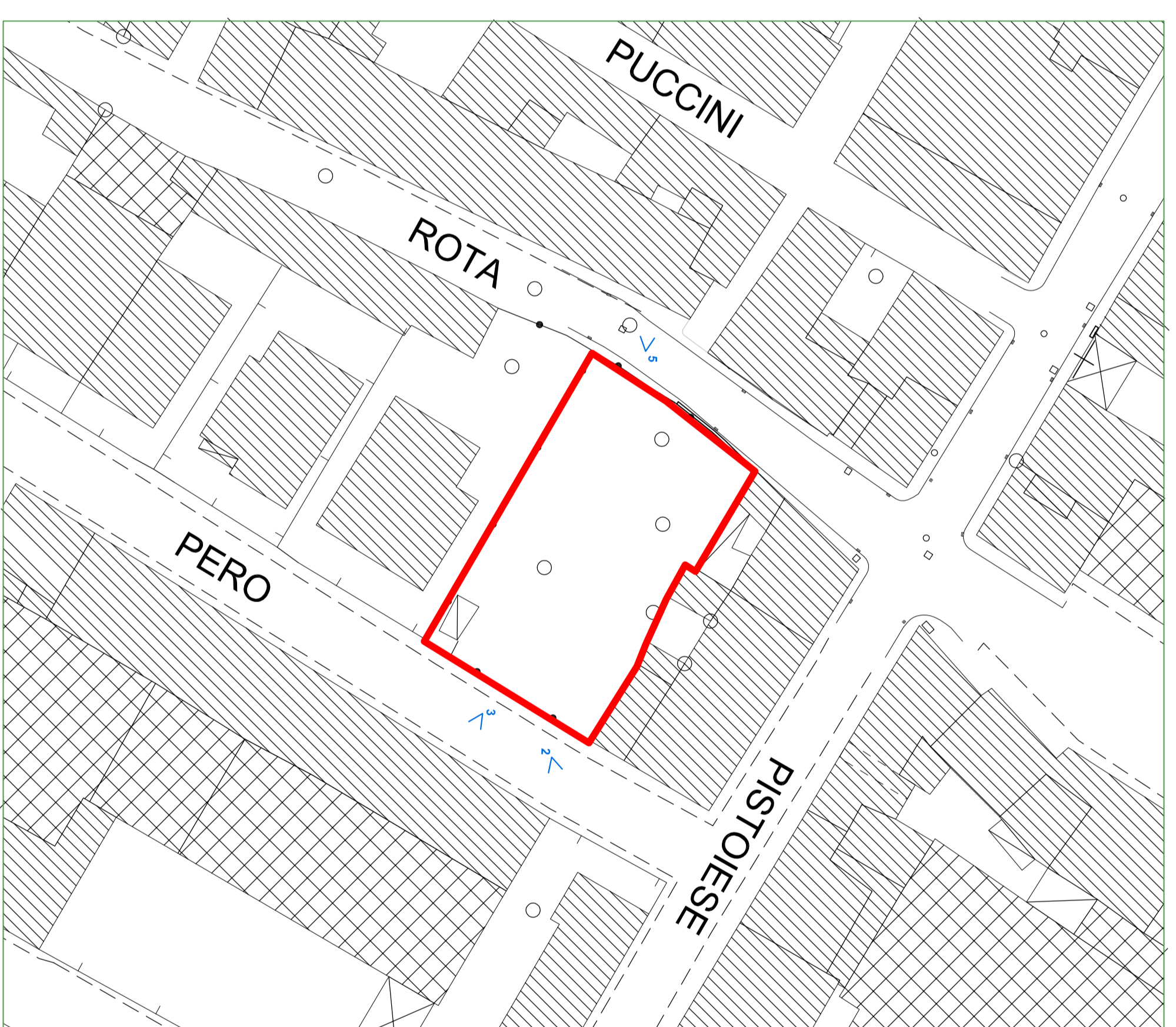
Estratto Aerofotogrammetrico_Scala 1:500



1



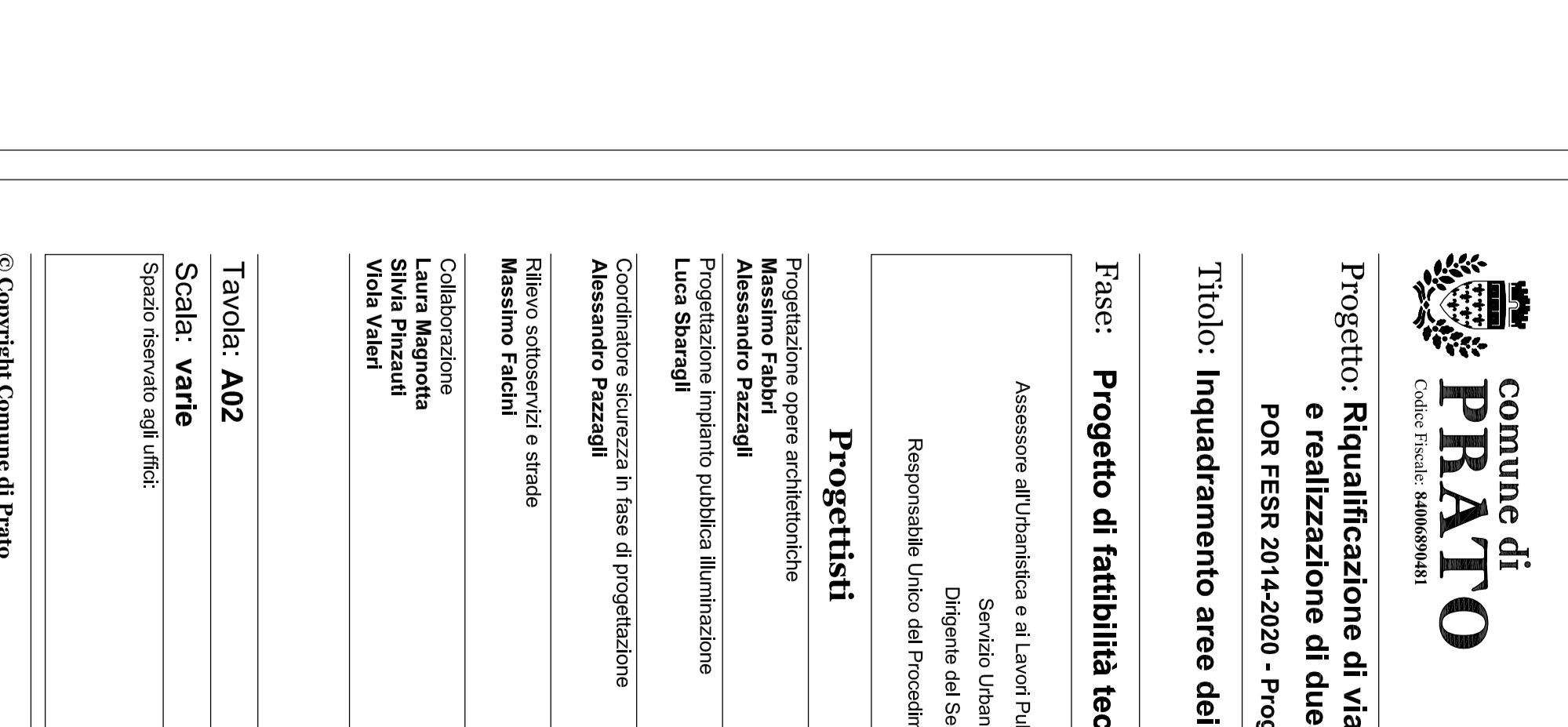
2




Estratto Aerofotogrammetrico_Scala 1:500



3



4



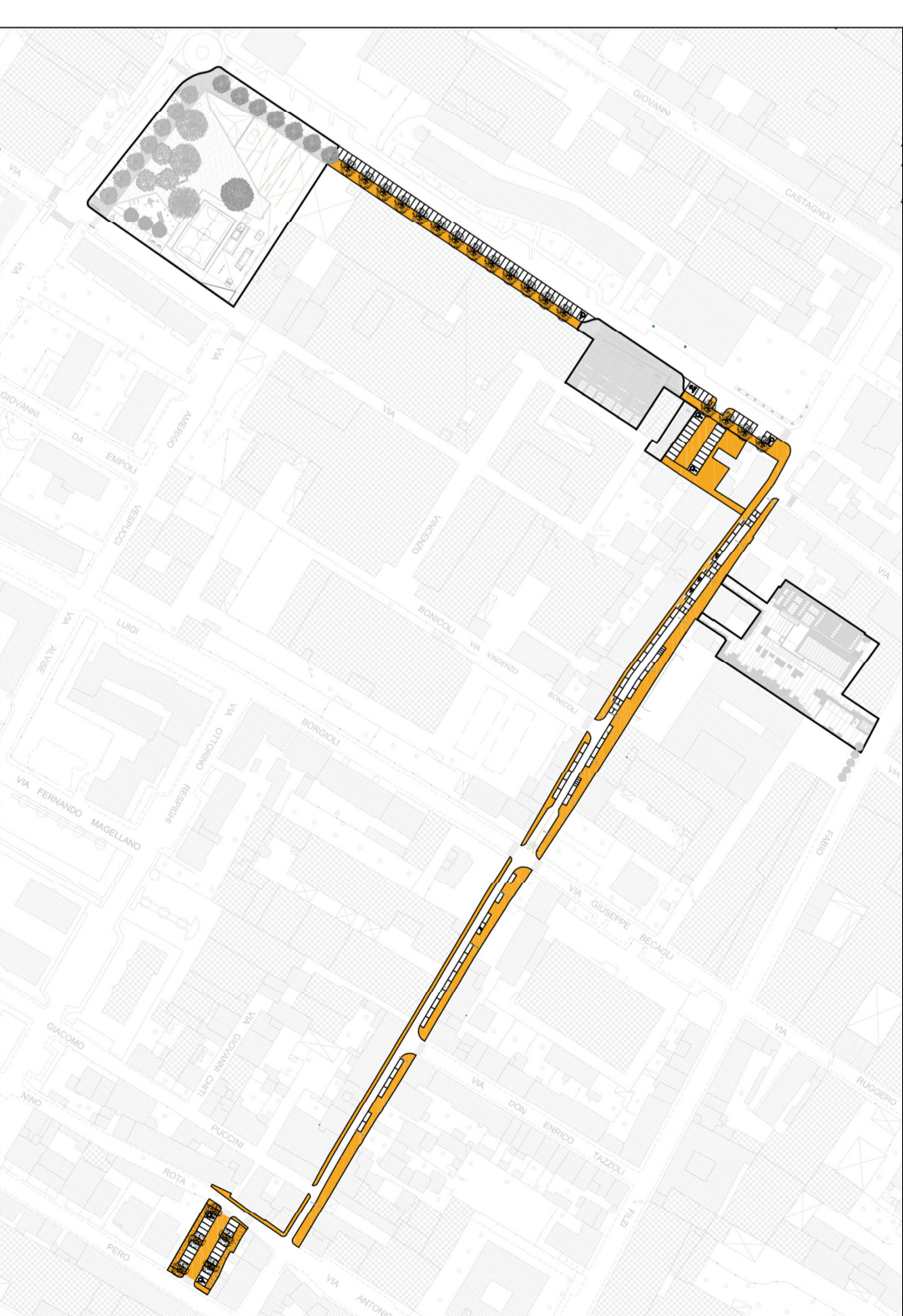
5



6

POR FESR 2014 - 2020 Investimenti a favore della crescita e dell'occupazione.
Progetto di innovazione urbana (P.I.U.)

OPERAZIONE: ZONA 30 E TRAFFICO
AZIONE: 4.6.1
Mobilità sostenibile



- Laboratorio progettuale rivolto alle seguenti operazioni:

OPERAZIONE: ZONA 30 E TRAFFICO



Comune di PRATO

Progetto: Riqualificazione di Via Pistoiese, Via U. Giordano e realizzazione di due aree a parcheggio
POR FESR 2014-2020 - Progetto di Innovazione Urbana (P.I.U.)

TITOLO: Inquadramento aree dei parcheggi scambiatori

Fase: Progetto di fattibilità tecnica ed economica

Assessore all'Urbanistica e ai Lavori Pubblici: **Valerio Barberis**
Servizio Urbanistica: **Franco Coppono**
Responsabile Ufficio del Recupero: **Michela Brachi**

Progettisti:

Progettazione opere architettoniche: **Studio A&B**
Progettazione impianti pubblica illuminazione: **Luca Sbaragli**
Coordinatore sicurezza in fase di progettazione: **Alessandro Pezzagli**

Ritiro autorizzazioni e strade:

Assessorato Urbanistica: **Massimo Taddei**
Collaborazione:
Laura Magagnoli
Silvia Fiammetta
Vita Valeri

Tavola: A02
Scala: Varie
Spazio riservato agli uffici:

© Copyright Comune di Prato
e tutti i diritti sono riservati. È vietata la ristampa o l'uso non autorizzato.

data: **Novembre 2018**